

INVENTARIO PATRIMONIAL DEL CENTRO DE MONTEVIDEO Y ÁREAS DE PROXIMIDAD

MARZO 2025

CONTENIDOS

- Anexo 3_1 - Área Patrimonial Centro Norte_Cartografía
- Anexo 3_2 - Área Patrimonial Centro Norte_Cartografía_Detalle
- Anexo 3_3 - Glosario e Instructivo de Fichas
- Anexo 3_4 - Área Patrimonial Centro Norte_Fichas
- Anexo 3_5 - Bienes GPP 3 Centro Norte_Fichas



Intendencia de Montevideo
Departamento de Planificación
GERENCIA PLANIFICACIÓN TERRITORIAL
Unidad de Protección del Patrimonio

ANEXO 3

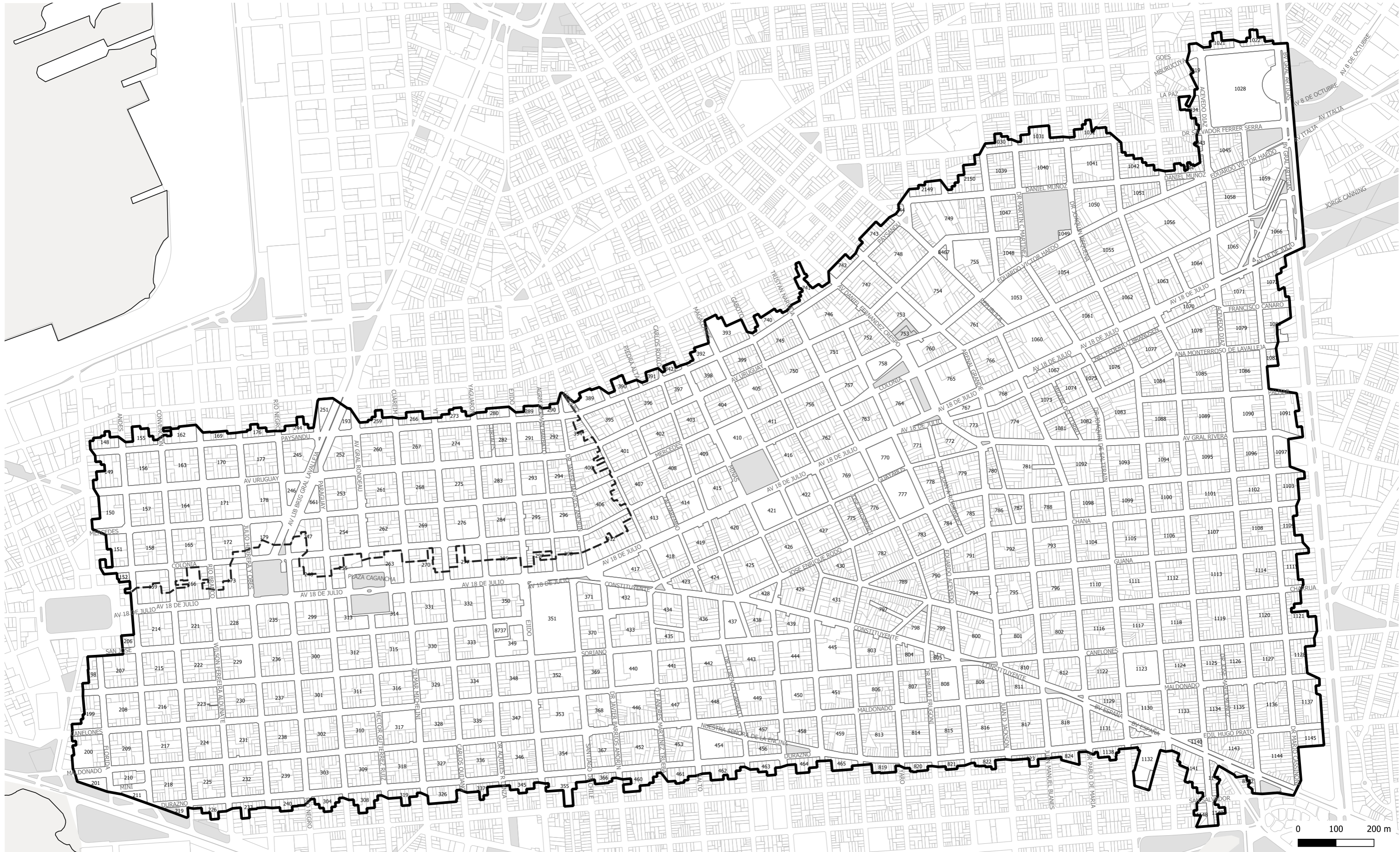
Área Patrimonial Centro Norte



Referencias

- Ámbito Inventario Centro
- Espacios Libres
- Área Patrimonial Centro Norte

Nota: la unidad de mapeo utilizada en esta cartografía es el SECTOR



Anexo N°3_2
Inventario Patrimonial
Centro


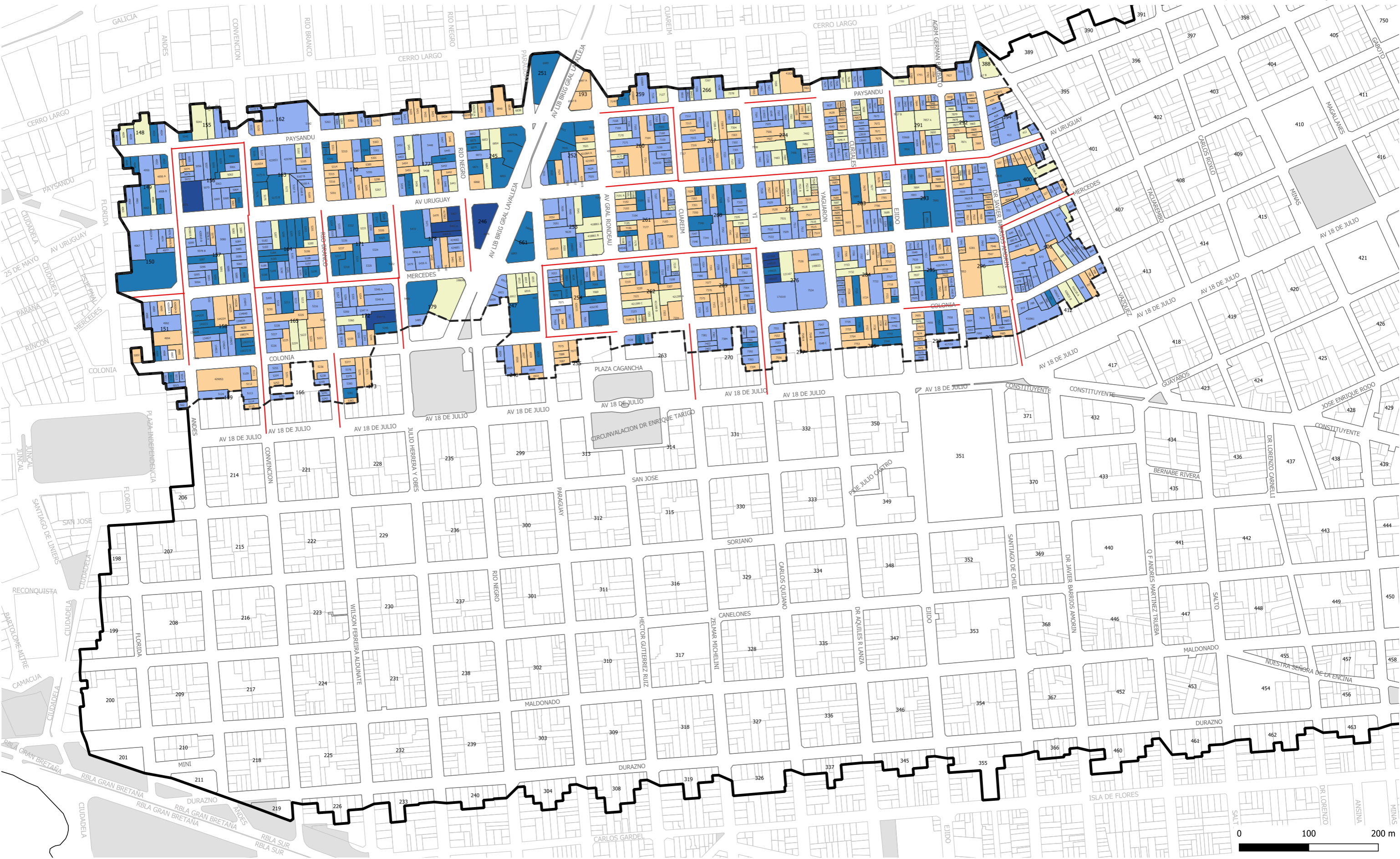
Área Patrimonial
Centro Norte - Detalle
07.2024



Intendencia de Montevideo
Departamento de Planificación
Unidad de Protección del Patrimonio

Referencias		GPP
Ámbito Inventario Centro		4
Espacios Libres		2
Área Patrimonial Centro Norte		1
Tramo Protegido		0

Nota: la unidad de mapeo utilizada en esta cartografía es el SECTOR



GLOSARIO E INSTRUCTIVO DE FICHAS

MANZANA
Se utilizaron los datos catastrales a mayo de 2021 para el relevamiento y fueron actualizados en febrero de 2022.

PLANOS DE UBICACIÓN
La cartografía básica (amanazano y padrones) con la que se trabajó fue suministrada por la Intendencia de Montevideo (actualizada en noviembre de 2022).

IMAGEN AÉREA
Las imágenes aéreas utilizadas se tomaron del visualizador ideuy - Infraestructura de Datos Espaciales, en diciembre de 2021.

INFORMACIÓN

Uso
Se completaron de acuerdo al glosario de la Unidad de Protección del Patrimonio (UPP), que se sintetiza a continuación:

- ADM** – Administración
- ALM** – Almacenamiento
- B** – Baldío (terreno sin construcciones y sin uso actual)
- BE** – Baldío con estacionamiento
- CIRC** – Circulación
- COM** – Comercial
- CONS** – En construcción
- CU** – Cultural
- DESOCUPADO** – edificio sin uso actual; se indica entre paréntesis el uso posible.
- FIN** – Financiero
- HAB** – Habitación
- N** – No se pudo determinar
- PR** – Producción
- REM** – En remodelación
- RUINA** – construcción total, o casi totalmente derruida y de la que subsiste algún elemento, por ejemplo la fachada.
- SP** – Servicios Públicos

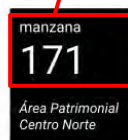
Altura
Indica la altura real de la construcción existente en el padrón en metros.

Niveles
Indica la cantidad de niveles de la edificación.

Autores
Los autores se consignaron cuando figuraban en fachada o se tenía el dato bibliográfico.

Año
Se consignó la fecha original y/o de modificación cuando se tenía el dato preciso. Cuando no se contó con la información precisa, la época original se estimó por rangos predeterminados de 20 años, basándose en más de un criterio para su definición (apreciación estilística y formal, de elementos constructivos, etc.).

Denominación
Refiere al nombre del edificio si figura en algún sitio (fachada, acceso, etc.) en el momento del relevamiento. También se consignaron aquí aquellos casos de nombres de uso tradicional fuertemente arraigados en la memoria colectiva.



Intendencia de Montevideo
Departamento de Planificación
Unidad de Protección del Patrimonio

REFERENCIAS
MHN: Monumento Histórico Nacional
BID: Bien de Interés Departamental
AP: Área Patrimonial
GPP: Grado de Protección Patrimonial
CUP: Centro Urbano Protegido
TP: Tramo Protegido
GR: Grupo

Uso: ver en Glosario e Instructivo de Fichas



Tramo	Padrón	Protección patrimonial	Información	Foto
1_Uruguay	5334	Exist.: - Prop.: GPP 3 CUPAvUy GR	Uso: ADM Altura: 12 m Niveles: 3 Autores: sd Año: 1900-1920 Denom.: sd	
1_Uruguay	5333	Exist.: - Prop.: GPP 2 CUPAvUy GR	Uso: CU Altura: 9 m Niveles: 2 Autores: sd Año: 1900-1920 Denom.: sd	
1_Uruguay	5332	Exist.: - Prop.: GPP 3 CUPAvUy GR	Uso: ADM Altura: 5 m Niveles: 1 Autores: sd Año: 1900-1920 Denom.: sd	
1_Uruguay	5331	Exist.: - Prop.: GPP 0 CUPAvUy	Uso: BE Altura: nc Niveles: nc Autores: nc Año: nc Denom.: nc	
1_Uruguay	5330	Exist.: - Prop.: GPP 2 CUPAvUy GR	Uso: ADM Altura: 16 m Niveles: 4 Autores: sd Año: 1940-1960 Denom.: URSEC	
1_Uruguay	5327	Exist.: - Prop.: GPP 3 CUPAvUy GR	Uso: COM/HAB Altura: 13 m Niveles: 3 Autores: sd Año: 1900-1920 Denom.: sd	

Tramo	Padrón	Protección patrimonial	Información	Foto
1_Uruguay	5328	Exist.: - Prop.: GPP 3 CUPAvUy GR	Uso: COM/HAB Altura: 13 m Niveles: 3 Autores: sd Año: 1900-1920 Denom.: sd	
2_Julio Herrera y Obes	5328	Exist.: - Prop.: GPP 3 CUPAvUy TP	Uso: COM/HAB Altura: 13 m Niveles: 3 Autores: sd Año: 1900-1920 Denom.: sd	
2_Julio Herrera y Obes	5327	Exist.: - Prop.: GPP 3 TP	Uso: COM/HAB Altura: 12 m Niveles: 3 Autores: sd Año: 1900-1920 Denom.: sd	
2_Julio Herrera y Obes	5326	Exist.: - Prop.: GPP 1 TP	Uso: ADM Altura: 10 m Niveles: 3 Autores: Arq. M. A. Sebastiani Año: 1960-1980 Denom.: sd	
2_Julio Herrera y Obes	5325	Exist.: - Prop.: GPP 3 TP	Uso: COM/HAB Altura: 9 m Niveles: 3 Autores: sd Año: 1900-1920 Denom.: sd	
2_Julio Herrera y Obes	5324	Exist.: MHN BID Prop.: GPP 2 TP	Uso: ADM Altura: 11 m Niveles: 2 Autores: sd Año: 1880-1900 Denom.: Casa de Luis Podestá	

TRAMO
Los tramos de la manzana se numeran en sentido horario, comenzando por la esquina noroeste.

PADRÓN
Se utilizaron los datos catastrales a mayo de 2021 para el relevamiento y fueron actualizados en noviembre de 2022. Se listan en sentido horario, comenzando por la esquina noroeste.

FOTO
Las fotografías utilizadas fueron tomadas por el equipo de trabajo en febrero-marzo de 2021 y actualizadas en agosto 2022.

PROTECCIÓN PATRIMONIAL

Consiste en dar la información de todas las protecciones del padrón, tanto las previamente definidas por los organismos competentes, como las que establece el propio inventario.

Protección Existente

Se consigna en caso de contar con protección patrimonial al momento del relevamiento: BIM (Bien de Interés Municipal), BID (Bien de Interés Departamental), MHN (Monumento Histórico Nacional) o AP (si pertenece a un Área Patrimonial).

Protección Propuesta

Se consignan las protecciones propuestas que afectan al edificio. Pueden ser BID, GPP, CUP, TP o GR.

- Grados de Protección Patrimonial (GPP)

Se entiende por Grado de Protección Patrimonial la importancia testimonial del edificio, que puede estar dada por sus características morfológicas y/o tipológicas, por sus elementos significativos, por su integración al entorno urbano, por su importancia como elemento referencial urbano, por su significado histórico o cultural. La determinación del grado de protección patrimonial implica el nivel de intervención arquitectónica y fija las pautas para la actuación en cada uno de los edificios de acuerdo al grado asignado, en relación con el valor patrimonial a proteger. Se utiliza la escala de catalogación establecida por normativa (Digesto Departamental, Vol IV, Título V, Art. D.223.236.1.), que consta de cinco grados de acuerdo a los diferentes alcances de la protección que merezca el bien.

- Grado 0 – Sustitución deseable.** Inmueble con valores arquitectónicos o urbanísticos negativos, cuya sustitución se considera beneficiosa.
- Grado 1 – Sustitución posible.** Edificio que puede ser sustituido o sometido a una significativa reformulación que incluya un mejoramiento de su relación con el ambiente.
- Grado 2 – Protección ambiental.** Edificio que puede ser modificado conservando o mejorando su relación con el ambiente y manteniendo sus elementos significativos.
- Grado 3 – Protección estructural.** Edificio que debe ser conservado mejorando sus condiciones de habitabilidad o uso, manteniendo su configuración, sus elementos significativos y sus características ambientales.
- Grado 4 – Protección integral.** Edificio de valor excepcional que debe ser conservado integralmente. Sólo se admitirán en él apropiadas y discretas incorporaciones de elementos de acondicionamiento.

Cuando en el GPP figura "SC" es porque no fue asignado un Grado de Protección debido a que el padrón no fue relevado o se encuentra en construcción.

- Centros Urbanos Protegidos (CUPs)

De acuerdo al Digesto Departamental Artículo D. 223.236.4 son aquellos predios (incluyendo sus edificaciones, jardines o espacios libres), objetos y espacios públicos, que conforman un conjunto relevante por sus valores compositivos, decorativos, constructivos, paisajísticos, históricos o simbólicos. Los criterios de valoración integran los relativos a los inmuebles y a los tramos. En el ámbito de las Áreas Patrimoniales Centro Norte y Centro Sur se encuentran los siguientes CUPs:

- CUPAvUy** – Avenida Uruguay entre Andes y Vázquez
- CUPAvLIB** – Avenida Libertador entre Colonia y Avenida de las Leyes

- Tramo Protegido (TP)

El Digesto Departamental, Artículo D. 223.236.4, define los Tramos como el sector de una calle conformado por los planos verticales frontales de las edificaciones, los espacios públicos, la calzada, las aceras y el equipamiento existentes en el mismo a lo largo de todo su desarrollo.

Para la definición de Tramos Protegidos, los criterios de valoración contemplan: la calidad de los límites construidos; la presencia de conjuntos unitarios; la adecuada relación de alturas, alineaciones, ritmos, proporciones, etc.; la homogeneidad en carácter y calidad de las construcciones; características vinculadas a la escala; la presencia de elementos significativos (ya sean elementos construidos, vegetación relevante, pendientes, etc.); la presencia de visuales de interés; la contribución a la conformación de un ámbito calificado.

- Grupo (GR)

En los casos de edificaciones que conforman, junto con los linderos, un grupo o conjunto con valores significativos, estos fueron indicados como GR. Cuando se consigna este ítem se está señalando que en esos bienes se podrá operar, siempre que no se alteren las características valoradas en conjunto: unidad formal, siluetas, perfiles, volumetrías, morfologías, etc.

UPP

*Anexo 3_4
Área Patrimonial
Centro Norte
Fichas
07.2024*



Intendencia
Montevideo

manzana

148

Área Patrimonial
Centro Norte



REFERENCIAS

MHN: Monumento Histórico Nacional
BID: Bien de Interés Departamental
AP: Área Patrimonial
GPP: Grado de Protección Patrimonial
CUP: Centro Urbano Protegido
TP: Tramo Protegido
GR: Grupo


Uso: ver en Glosario e Instructivo de Fichas

Nota: Manzana borde de sector. Inventariados solo los padrones pertenecientes al Área Patrimonial Centro Norte.
Nota: Por más información sobre bienes GPP 3 dirigirse al Anexo 3_5



Intendencia de Montevideo
Departamento de Planificación
Unidad de Protección del Patrimonio

Tramo	Padrón	Protección patrimonial	Información	Foto
2_Andes	4924	Exist.: - Prop.: GPP 2	Uso: COM/HAB Altura: 10 m Niveles: 2 Autores: sd Año: 1915 Denom.: sd	
3_Paysandú	4924	Exist.: - Prop.: GPP 2	Uso: COM/HAB Altura: 10 m Niveles: 2 Autores: sd Año: 1915 Denom.: sd	
3_Paysandú	4925	Exist.: - Prop.: GPP 3	Uso: ADM Altura: 15 m Niveles: 4 Autores: A. R. Campos Año: 1900-1920 Denom.: Escuela de Nutrición	
3_Paysandú	424234	Exist.: - Prop.: GPP 0	Uso: COM Altura: 6 m Niveles: 1 Autores: sd Año: 2000-2020 Denom.: sd	
3_Paysandú	4928	Exist.: - Prop.: GPP 2	Uso: COM Altura: 8 m Niveles: 2 Autores: Ing. David Yacoel Año: 1920-1940 Denom.: sd	
3_Paysandú	4929	Exist.: - Prop.: GPP 0	Uso: HAB Altura: 5 m Niveles: 1 Autores: sd Año: sd Denom.: sd	

Tramo	Padrón	Protección patrimonial	Información	Foto
3_Paysandú	4930	Exist.: - Prop.: GPP 2	Uso: COM/HAB Altura: 9 m Niveles: 2 Autores: sd Año: 1900-1920 Denom.: sd	

manzana

149

Área Patrimonial
Centro Norte



REFERENCIAS

MHN: Monumento Histórico Nacional
 BID: Bien de Interés Departamental
 AP: Área Patrimonial
 GPP: Grado de Protección Patrimonial
 CUP: Centro Urbano Protegido
 TP: Tramo Protegido
 GR: Grupo

Uso: ver en Glosario e Instructivo de Fichas

Nota: Manzana borde de sector. Inventariados solo los padrones pertenecientes al Área Patrimonial Centro Norte.
 Nota: Por más información sobre bienes GPP 3 dirigirse al Anexo 3_5



Intendencia de Montevideo
 Departamento de Planificación
 Unidad de Protección del Patrimonio

Tramo	Padrón	Protección patrimonial	Información	Foto
1_Paysandú	4948	Exist.: - Prop.: GPP 3 GR	Uso: HAB Altura: 12 m Niveles: 2 Autores: Arq. Elzeario Boix Año: 1913 Denom.: sd	
1_Paysandú	4949	Exist.: - Prop.: GPP 3 GR	Uso: HAB Altura: 12 m Niveles: 2 Autores: sd Año: 1900-1920 Denom.: sd	
1_Paysandú	4950	Exist.: - Prop.: GPP 2 GR	Uso: COM/HAB Altura: 11 m Niveles: 2 Autores: sd Año: 1900-1920 Denom.: sd	
1_Paysandú	4952	Exist.: - Prop.: GPP 2 GR	Uso: COM/HAB Altura: 24 m Niveles: 8 Autores: De Zardo y Cía. Año: 1947 (P. de C. 1147) Denom.: Edificio Paysandú	
1_Paysandú	4953	Exist.: - Prop.: GPP 3 GR	Uso: COM/HAB Altura: 21 m Niveles: 6 Autores: Arq. Isola y Armas Año: 1924 (P. de C. 12227) Denom.: sd	
2_Andes	4953	Exist.: - Prop.: GPP 3 TP	Uso: COM/HAB Altura: 21 m Niveles: 6 Autores: Arq. Isola y Armas Año: 1924 (P. de C. 12227) Denom.: sd	

Tramo	Padrón	Protección patrimonial	Información	Foto
2_Andes	4956 A	Exist.: - Prop.: GPP 1 TP CUP AvUy	Uso: ADM Altura: 9 m Niveles: 3 Autores: sd Año: 1960-1980 Denom.: CJPPU	
2_Andes	4956 B	Exist.: - Prop.: GPP 2 TP CUP AvUy	Uso: ADM Altura: 12 m Niveles: 2 Autores: sd Año: 1900-1920 Denom.: CJPPU	
3_Uruguay	4956 B	Exist.: - Prop.: GPP 2 CUP AvUy	Uso: ADM Altura: 12 m Niveles: 2 Autores: sd Año: 1900-1920 Denom.: CJPPU	
3_Uruguay	4958	Exist.: - Prop.: GPP 3 CUP AvUy BID (ver ficha)	Uso: ADM/HAB Altura: 27 m Niveles: 7+ gálibo Autores: Arqs. Serralta y Clemot Año: 1958 (P. de C. 56912) Denom.: Edificio Maspons	
3_Uruguay	4959	Exist.: - Prop.: GPP 0 CUP AvUy	Uso: HAB Altura: 4 m Niveles: 1 Autores: sd Año: 1980-2000 Denom.: sd	
3_Uruguay	4960	Exist.: - Prop.: GPP 3 CUP AvUy	Uso: COM/HAB Altura: 20 m Niveles: 5 Autores: Arqs. Moreau y Montero Año: 1913 (P. de C. 36678) Denom.: Hotel Viewport (ex Hotel Campiotto)	

manzana

149

Área Patrimonial
Centro Norte



REFERENCIAS

MHN: Monumento Histórico Nacional
BID: Bien de Interés Departamental
AP: Área Patrimonial
GPP: Grado de Protección Patrimonial
CUP: Centro Urbano Protegido
TP: Tramo Protegido
GR: Grupo




Uso: ver en Glosario e Instructivo de Fichas

Nota: Manzana borde de sector. Inventariados solo los padrones pertenecientes al Área Patrimonial Centro Norte.

Nota: Por más información sobre bienes GPP 3 dirigirse al Anexo 3_5



Intendencia de Montevideo
Departamento de Planificación
Unidad de Protección del Patrimonio

Tramo	Padrón	Protección patrimonial	Información	Foto
3_Uruguay	4961	Exist.: - Prop.: GPP 2 CUP AvUy	Uso: COM/HAB Altura: 12 m Niveles: 2 Autores: sd Año: 1900-1920 Denom.: Asoc. de Funcionarios del Ministerio de Ganadería y Agricultura.	
3_Uruguay	4962	Exist.: - Prop.: GPP 2 CUP AvUy	Uso: COM/HAB Altura: 20 m Niveles: 5 Autores: Arqs. A. Ruiz y P. Nadal Año: 1913 Denom.: sd	
3_Uruguay	4963	Exist.: - Prop.: GPP 0 CUP AvUy	Uso: ADM Altura: 13 m Niveles: 3 Autores: sd Año: 1980-2000 Denom.: sd	

manzana

150

Área Patrimonial
Centro Norte

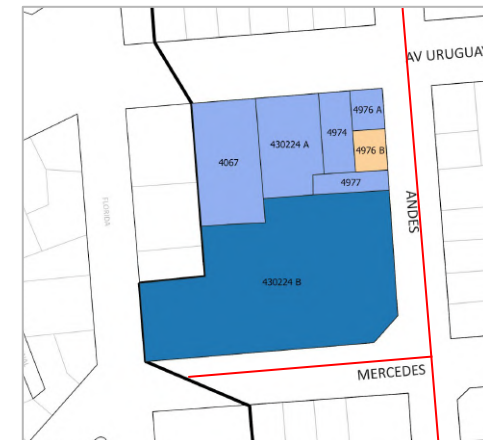


REFERENCIAS

MHN: Monumento Histórico Nacional
BID: Bien de Interés Departamental
AP: Área Patrimonial
GPP: Grado de Protección Patrimonial
CUP: Centro Urbano Protegido
TP: Tramo Protegido
GR: Grupo

Uso: ver en Glosario e Instructivo de Fichas

Nota: Manzana borde de sector. Inventariados solo los padrones pertenecientes al Área Patrimonial Centro Norte.
Nota: Por más información sobre bienes GPP 3 dirigirse al Anexo 3_5



Intendencia de Montevideo
Departamento de Planificación
Unidad de Protección del Patrimonio

Tramo	Padrón	Protección patrimonial	Información	Foto
1_Uruguay	4067	Exist.: - Prop.: GPP 2 CUPAvUy	Uso: ADM/HAB Altura: 12 m Niveles: 4 Autores: sd Año: 1940-1960 Denom.: sd	
1_Uruguay	430224 A	Exist.: - Prop.: GPP 2 CUPAvUy	Uso: ADM Altura: 20 m Niveles: 6 Autores: sd Año: 1980-2000 Denom.: Sodre	
1_Uruguay	4974 (asoc. 4976 A)	Exist.: - Prop.: GPP 2 CUPAvUy	Uso: COM/HAB Altura: 9 m Niveles: 2 Autores: sd Año: 1900-1920 Denom.: sd	
1_Uruguay	4976 A (asoc. 4974)	Exist.: - Prop.: GPP 2 CUPAvUy	Uso: COM/ADM Altura: 11 m Niveles: 2 Autores: sd Año: 1900-1920 Denom.: sd	
2_Andes	4976 A (asoc. 4974)	Exist.: - Prop.: GPP 2 CUPAvUy TP	Uso: COM/ADM Altura: 11 m Niveles: 2 Autores: sd Año: 1900-1920 Denom.: sd	
2_Andes	4976 B	Exist.: - Prop.: GPP 1 CUPAvUy TP	Uso: HAB Altura: 22 m Niveles: 8 Autores: sd Año: 1974 (P. de C. 121330) Denom.: Hotel Urban Express	

Tramo	Padrón	Protección patrimonial	Información	Foto
2_Andes	4977	Exist.: - Prop.: GPP 2 TP	Uso: COM/HAB Altura: 22 m Niveles: 8 Autores: Arq. Eugenio Pecoste Año: 1950 (P. de C. 6868) Denom.: sd	
2_Andes	430224 B	Exist.: MHN BID Prop.: GPP 3 CUPAvUy TP	Uso: CU Altura: 25 m Niveles: 5 Autores: Arqs. Di Pólito, Magnone, Singer, Vanini. Año: 1980-2000 (1986 concurso, 2009 inauguración) Denom.: Auditorio Nacional del Sodre	
3_Mercedes	430224 B	Exist.: MHN BID Prop.: GPP 3 CUPAvUy TP	Uso: CU Altura: 25 m Niveles: 5 Autores: Arqs. Di Pólito, Magnone, Singer, Vanini. Año: 1980-2000 (1986 concurso, 2009 inauguración) Denom.: Auditorio Nacional del Sodre	

manzana

151

Área Patrimonial
Centro Norte



REFERENCIAS

MHN: Monumento Histórico Nacional
 BID: Bien de Interés Departamental
 AP: Área Patrimonial
 GPP: Grado de Protección Patrimonial
 CUP: Centro Urbano Protegido
 TP: Tramo Protegido
 GR: Grupo

Uso: ver en Glosario e Instructivo de Fichas

Nota: Manzana borde de sector. Inventariados solo los padrones pertenecientes al Área Patrimonial Centro Norte.
 Nota: Por más información sobre bienes GPP 3 dirigirse al Anexo 3_5



Intendencia de Montevideo
 Departamento de Planificación
 Unidad de Protección del Patrimonio

Tramo	Padrón	Protección patrimonial	Información	Foto
1_Mercedes	4988	Exist.: - Prop.: GPP 2 TP	Uso: COM/HAB Altura: 16 m Niveles: 4 Autores: Arq. Luis Noceto Año: 1929 (P. de C. 133709) Denom.: Edificio Los Teatros (ex anexo Florida Hotel)	
1_Mercedes	4989	Exist.: - Prop.: GPP 2 TP	Uso: COM Altura: 16 m Niveles: 3 Autores: sd Año: 1880-1900 Denom.: sd	
1_Mercedes	4990	Exist.: - Prop.: GPP 1 TP	Uso: COM Altura: 10 m Niveles: 2 Autores: sd Año: 1900-1920 Denom.: Edificio Sanz	
1_Mercedes	426004 A	Exist.: - Prop.: SC TP	Uso: CONS Altura: nc Niveles: nc Autores: nc Año: nc Denom.: nc	
1_Mercedes	426004 B	Exist.: - Prop.: GPP 1 TP	Uso: HAB Altura: 27 m Niveles: 10 Autores: Arq. Ivan Arcos Año: 2010 Denom.: Hotel Orpheo Express	

Tramo	Padrón	Protección patrimonial	Información	Foto
2_Andes	426004 B	Exist.: - Prop.: GPP 1 TP	Uso: HAB Altura: 27 m Niveles: 10 Autores: Arq. Ivan Arcos Año: 2010 Denom.: Hotel Orpheo Express	
2_Andes	4992	Exist.: - Prop.: GPP 2 TP	Uso: COM/HAB Altura: 27 m Niveles: 8 Autores: Arqs. Isola y Armas Año: 1941 (P. de C. 59059) Denom.: sd	
2_Andes	4994	Exist.: - Prop.: GPP 1 TP	Uso: COM/HAB Altura: 27 m Niveles: 8 Autores: sd Año: 1982 (P. de C. 142094) Denom.: sd	
2_Andes	4995	Exist.: - Prop.: GPP 1 TP	Uso: COM/HAB Altura: 24 m Niveles: 6 Autores: sd Año: 1960-1980 Denom.: sd	
3_Colonia	4995	Exist.: - Prop.: GPP 1	Uso: COM/HAB Altura: 24 m Niveles: 6 Autores: sd Año: 1960-1980 Denom.: sd	
3_Colonia	4997	Exist.: - Prop.: GPP 2	Uso: COM Altura: 10 m Niveles: 2 Autores: sd Año: 1900-1920 Denom.: sd	

manzana
151
Área Patrimonial
Centro Norte



REFERENCIAS

MHN: Monumento Histórico Nacional
BID: Bien de Interés Departamental
AP: Área Patrimonial
GPP: Grado de Protección Patrimonial
CUP: Centro Urbano Protegido
TP: Tramo Protegido
GR: Grupo

Uso: ver en Glosario e Instructivo de Fichas

Nota: Manzana borde de sector. Inventariados solo los padrones pertenecientes al Área Patrimonial Centro Norte.
Nota: Por más información sobre bienes GPP 3 dirigirse al Anexo 3_5



Intendencia de Montevideo
Departamento de Planificación
Unidad de Protección del Patrimonio

Tramo	Padrón	Protección patrimonial	Información	Foto
3_Colonia	4998	Exist.: - Prop.: GPP 2	Uso: COM/HAB Altura: 10 m Niveles: 2 Autores: sd Año: 1900-1920 Denom.: sd	
3_Colonia	4999	Exist.: - Prop.: GPP 3	Uso: HAB Altura: 16 m Niveles: 4 Autores: Arqs. L. J. Tosi & Hnos. Año: 1928 (P. de C. 121507) Denom.: sd	
3_Colonia	5002	Exist.: - Prop.: GPP 1	Uso: COM/HAB Altura: 24 m Niveles: 9 Autores: Ing. Z. Stolarz Año: 1971 (P. de C. 123331) Denom.: Edificio Stradella	

manzana

152

Área Patrimonial
Centro Norte



REFERENCIAS

MHN: Monumento Histórico Nacional
BID: Bien de Interés Departamental
AP: Área Patrimonial
GPP: Grado de Protección Patrimonial
CUP: Centro Urbano Protegido
TP: Tramo Protegido
GR: Grupo

Uso: ver en Glosario e Instructivo de Fichas

Nota: Manzana borde de sector. Inventariados solo los padrones pertenecientes al Área Patrimonial Centro Norte.

Nota: Por más información sobre bienes GPP 3 dirigirse al Anexo 3_5



Intendencia de Montevideo
Departamento de Planificación
Unidad de Protección del Patrimonio

Tramo	Padrón	Protección patrimonial	Información	Foto
1_Colonia	5011	Exist.: - Prop.: GPP 2	Uso: COM/HAB Altura: 15 m Niveles: 3 Autores: sd Año: 1880-1900 Denom.: sd	
1_Colonia	5012	Exist.: - Prop.: GPP 3	Uso: COM/HAB Altura: 20 m Niveles: 6 Autores: Arq. Elzeario Boix Año: 1900-1920 Denom.: Ex casa de renta de los Sres. Catalina	
1_Colonia	5013	Exist.: - Prop.: GPP 2	Uso: COM/HAB Altura: 20 m Niveles: 7 Autores: sd Año: 1953 (P. de C. 46581) Denom.: sd	
1_Colonia	5014	Exist.: - Prop.: GPP 2	Uso: COM/HAB Altura: 20 m Niveles: 5 Autores: Arq. J. P. Margenat Año: 1936 (P. de C. 30003) Denom.: sd	
2_Andes	5014	Exist.: - Prop.: GPP 2	Uso: COM/HAB Altura: 20 m Niveles: 5 Autores: Arq. Margenat Año: 1936 (P. de C. 30003) Denom.: sd	

Tramo	Padrón	Protección patrimonial	Información	Foto
2_Andes	5015 (asoc. a 5016 de APCV)	Exist.: - Prop.: GPP 2	Uso: COM/HAB Altura: 10 m Niveles: 2 Autores: sd Año: 1880-1900 Denom.: Casa Natal Dr. Julio Cesar Grauert	
2_Andes	562	Exist.: - Prop.: GPP 2	Uso: COM/HAB Altura: 22 m Niveles: 8 Autores: sd Año: 1961 (P. de C. 68079) Denom.: sd	

manzana
155
Área Patrimonial
Centro Norte



REFERENCIAS

MHN: Monumento Histórico Nacional
BID: Bien de Interés Departamental
AP: Área Patrimonial
GPP: Grado de Protección Patrimonial
CUP: Centro Urbano Protegido
TP: Tramo Protegido
GR: Grupo




Uso: ver en Glosario e Instructivo de Fichas

Nota: Manzana borde de sector. Inventariados solo los padrones pertenecientes al Área Patrimonial Centro Norte.
Nota: Por más información sobre bienes GPP 3 dirigirse al Anexo 3_5



Intendencia de Montevideo
Departamento de Planificación
Unidad de Protección del Patrimonio

Tramo	Padrón	Protección patrimonial	Información	Foto
2_ Convención	5040	Exist.: - Prop.: GPP 2	Uso: COM/HAB Altura: 8 m Niveles: 2 Autores: sd Año: 1900-1920 Denom.: sd	
3_Paysandú	5040	Exist.: - Prop.: GPP 2 TP	Uso: COM/HAB Altura: 8 m Niveles: 2 Autores: sd Año: 1900-1920 Denom.: sd	
3_Paysandú	5041	Exist.: - Prop.: GPP 2 TP	Uso: HAB Altura: 9 m Niveles: 2 Autores: D. Manfredi Año: 1920-1940 Denom.: Edificio Frank	
3_Paysandú	5042	Exist.: - Prop.: GPP 2 TP	Uso: HAB Altura: 10 m Niveles: 2 Autores: sd Año: 1880-1900 Denom.: sd	
3_Paysandú	5043	Exist.: - Prop.: GPP 0 TP	Uso: COM Altura: 5 m Niveles: 1 Autores: sd Año: 2000-2020 Denom.: sd	

Tramo	Padrón	Protección patrimonial	Información	Foto
3_Paysandú	5044	Exist.: - Prop.: GPP 0 TP	Uso: CIRC Altura: 8 m Niveles: 1 Autores: sd Año: 1980-2000 Denom.: sd	
4_Andes	5045	Exist.: - Prop.: GPP 3 TP	Uso: HAB Altura: 18 m Niveles: 5 Autores: sd Año: 1900-1920 Denom.: sd	
4_Andes	5045	Exist.: - Prop.: GPP 3	Uso: HAB Altura: 18 m Niveles: 5 Autores: sd Año: 1900-1920 Denom.: sd	

manzana

156

Área Patrimonial
Centro Norte



REFERENCIAS

MHN: Monumento Histórico Nacional
 BID: Bien de Interés Departamental
 AP: Área Patrimonial
 GPP: Grado de Protección Patrimonial
 CUP: Centro Urbano Protegido
 TP: Tramo Protegido
 GR: Grupo

Uso: ver en Glosario e Instructivo de Fichas

Nota: Por más información sobre bienes GPP 3 dirigirse al Anexo 3_5



Intendencia de Montevideo
 Departamento de Planificación
 Unidad de Protección del Patrimonio

Tramo	Padrón	Protección patrimonial	Información	Foto
1_Paysandú	5054	Exist.: - Prop.: GPP 2 TP	Uso: COM/HAB Altura: 10 m Niveles: 2 Autores: sd Año: 1900-1920 Denom.: sd	
1_Paysandú	5055	Exist.: - Prop.: GPP 2 TP	Uso: HAB Altura: 11 m Niveles: 2 Autores: sd Año: 1900-1920 Denom.: sd	
1_Paysandú	5056	Exist.: - Prop.: GPP 2 TP	Uso: HAB Altura: 10 m Niveles: 3 Autores: sd Año: 1920-1940 Denom.: sd	
1_Paysandú	5057	Exist.: - Prop.: GPP 2 TP	Uso: COM/HAB Altura: 10 m Niveles: 2 Autores: sd Año: 1900-1920 Denom.: sd	
1_Paysandú	5058 (asoc. 5059 y 5060)	Exist.: - Prop.: GPP 3 TP	Uso: HAB Altura: 12 m Niveles: 2 Autores: sd Año: 1900-1920 Denom.: sd	
1_Paysandú	5059 (asoc. 5058 y 5060)	Exist.: - Prop.: GPP 3 TP	Uso: HAB Altura: 12 m Niveles: 2 Autores: sd Año: 1900-1920 Denom.: sd	

Tramo	Padrón	Protección patrimonial	Información	Foto
1_Paysandú	5060 (asoc. 5058 y 5059)	Exist.: - Prop.: GPP 3 TP	Uso: COM Altura: 12 m Niveles: 2 Autores: sd Año: 1900-1920 Denom.: Club Libanés	
2_Convención	5060 (asoc. 5058 y 5059)	Exist.: - Prop.: GPP 3 TP GR	Uso: COM Altura: 12 m Niveles: 2 Autores: sd Año: 1900-1920 Denom.: Club Libanés	
2_Convención	5061	Exist.: - Prop.: GPP 2 TP	Uso: COM/HAB Altura: 11 m Niveles: 2 Autores: sd Año: 1920-1940 Denom.: sd	
2_Convención	5062	Exist.: - Prop.: GPP 0 TP	Uso: BE Altura: nc Niveles: nc Autores: nc Año: nc Denom.: nc	
2_Convención	5063	Exist.: - Prop.: GPP 2 TP	Uso: ADM Altura: 12 m Niveles: 2 Autores: Arq. Rodié Año: 1900-1920 Denom.: sd	
2_Convención	5064	Exist.: - Prop.: GPP 2 TP	Uso: COM/HAB Altura: 13 m Niveles: 4 Autores: sd Año: 1954 (P. de C. 55112) Denom.: sd	

manzana

156

Área Patrimonial
Centro Norte

REFERENCIAS

MHN: Monumento Histórico Nacional
 BID: Bien de Interés Departamental
 AP: Área Patrimonial
 GPP: Grado de Protección Patrimonial
 CUP: Centro Urbano Protegido
 TP: Tramo Protegido
 GR: Grupo

Uso: ver en Glosario e Instructivo de Fichas

Nota: Por más información sobre bienes GPP 3
 dirigirse al Anexo 3_5



Intendencia de Montevideo
 Departamento de Planificación
 Unidad de Protección del Patrimonio

Tramo	Padrón	Protección patrimonial	Información	Foto
2_ Convención	5065	Exist.: - Prop.: GPP 3 CUP AvUy TP	Uso: COM/HAB Altura: 20 m Niveles: 5 Autores: sd Año: 1922 (P. de C. 76069) Denom.: Edificio Convención	
3_Uruguay	5065	Exist.: - Prop.: GPP 3 CUP AvUy	Uso: COM/HAB Altura: 20 m Niveles: 5 Autores: sd Año: 1922 (P. de C. 76069) Denom.: Edificio Convención	
3_Uruguay	5067	Exist.: - Prop.: GPP 1 CUP AvUy	Uso: COM/HAB Altura: 12 m Niveles: 3 Autores: Arqs. R. Ruano y J. Pietropinto Año: 1945 (P. de C. 85255) Denom.: sd	
3_Uruguay	5068 (asoc. 5069)	Exist.: - Prop.: GPP 2 CUP AvUy GR	Uso: ADM Altura: 20 m Niveles: 5 Autores: Arq. M. Perez Noble Año: 1960-1980 Denom.: Serv. de retiros y pensiones	
3_Uruguay	5069 (asoc. 5068)	Exist.: - Prop.: GPP 2 CUP AvUy GR	Uso: ADM Altura: 20 m Niveles: 5 Autores: Arq. M. Perez Noble Año: 1960-1980 Denom.: Serv. de retiros y pensiones	

Tramo	Padrón	Protección patrimonial	Información	Foto
3_Uruguay	5070	Exist.: - Prop.: GPP 2 CUP AvUy	Uso: DESOCUPADO (COM/HAB) Altura: 15 m Niveles: 3 Autores: sd Año: 1900-1920 Denom.: sd	
3_Uruguay	5071	Exist.: BID (ver ficha) Prop.: GPP 4 CUP AvUy	Uso: ADM Altura: 11 m Niveles: 2 Autores: Ing. Luis Andreoni Año: 1884 Denom.: Embajada de Francia (ex Casa Buxareo)	
4_Andes	5071	Exist.: BID (ver ficha) Prop.: GPP 4 CUP AvUy TP	Uso: ADM Altura: 11 m Niveles: 2 Autores: Ing. Luis Andreoni Año: 1884 Denom.: Embajada de Francia (ex Casa Buxareo)	
4_Andes	5072	Exist.: - Prop.: GPP 2 TP	Uso: CU Altura: 11 m Niveles: 2 Autores: Arq. Alfredo R. Campos Año: 1918 (P. de C. 56544) Denom.: sd	
4_Andes	5073	Exist.: - Prop.: GPP 2 TP	Uso: CU Altura: 6 m Niveles: 1 Autores: sd Año: 1900-1920 Denom.: sd	

manzana

156

Área Patrimonial
Centro Norte



REFERENCIAS




MHN: Monumento Histórico Nacional
BID: Bien de Interés Departamental
AP: Área Patrimonial
GPP: Grado de Protección Patrimonial
CUP: Centro Urbano Protegido
TP: Tramo Protegido
GR: Grupo

Uso: ver en Glosario e Instructivo de Fichas

Nota: Por más información sobre bienes GPP 3 dirigirse al Anexo 3_5



Intendencia de Montevideo
Departamento de Planificación
Unidad de Protección del Patrimonio

Tramo	Padrón	Protección patrimonial	Información	Foto
4_Andes	5074	Exist.: - Prop.: GPP 1 TP	Uso: COM/HAB Altura: 19 m Niveles: 7 Autores: Arqs. Fernandez Elorza y Lietti Año: 1961 Denom.: Edificio Res. "Los Andes"	
4_Andes	5075	Exist.: - Prop.: GPP 1 TP	Uso: HAB Altura: 10 m Niveles: 2 Autores: sd Año: 1900-1920 Denom.: sd	
4_Andes	5054	Exist.: - Prop.: GPP 2 TP	Uso: COM/HAB Altura: 10 m Niveles: 2 Autores: sd Año: 1900-1920 Denom.: sd	

manzana

157

Área Patrimonial
Centro Norte



REFERENCIAS

MHN: Monumento Histórico Nacional
 BID: Bien de Interés Departamental
 AP: Área Patrimonial
 GPP: Grado de Protección Patrimonial
 CUP: Centro Urbano Protegido
 TP: Tramo Protegido
 GR: Grupo

Uso: ver en Glosario e Instructivo de Fichas

Nota: Por más información sobre bienes GPP 3 dirigirse al Anexo 3_5



Intendencia de Montevideo
 Departamento de Planificación
 Unidad de Protección del Patrimonio

Tramo	Padrón	Protección patrimonial	Información	Foto
1_Uruguay	420819 A	Exist.: - Prop.: GPP 0 CUPAvUy	Uso: BE Altura: nc Niveles: nc Autores: nc Año: nc Denom.: nc	
1_Uruguay	420819 B	Exist.: - Prop.: GPP 2 CUPAvUy	Uso: ADM Altura: 15 m Niveles: 4 Autores: Arqs. Luis Pastoriza & Cia. Ing. R. de Arteaga Año: 1903 Denom.: Asociación Rural del Uruguay	
1_Uruguay	5078 A	Exist.: - Prop.: GPP 2 CUPAvUy	Uso: ALM Altura: 10 m Niveles: 4 Autores: sd Año: 1920-1940 Denom.: Depósito de la Intendencia General de Policías	
1_Uruguay	5079	Exist.: - Prop.: GPP 1 CUPAvUy	Uso: ADM/HAB Altura: 26 m Niveles: 8 + gálibo Autores: sd Año: 1965 (P. de c. 98104) Denom.: sd	
1_Uruguay	5080	Exist.: - Prop.: GPP 2 CUPAvUy	Uso: DESOCUPADO (SP) Altura: 16 m Niveles: 3 Autores: Arqs. Marti & Leduc Año: 1940-1960 Denom.: Ex Inst. N. de Alimentación	

Tramo	Padrón	Protección patrimonial	Información	Foto
1_Uruguay	5082	Exist.: - Prop.: GPP 0 CUPAvUy	Uso: COM/HAB Altura: 26 m Niveles: 10 Autores: sd Año: 1976 (P. de c. 125656) Denom.: sd	
1_Uruguay	5083	Exist.: - Prop.: GPP 0 CUPAvUy	Uso: BE Altura: nc Niveles: nc Autores: nc Año: nc Denom.: nc	
2_Convención	5083	Exist.: - Prop.: GPP 0 CUPAvUy TP	Uso: BE Altura: nc Niveles: nc Autores: nc Año: nc Denom.: nc	
2_Convención	5084	Exist.: - Prop.: GPP 2 TP	Uso: COM/HAB Altura: 12 m Niveles: 4 Autores: sd Año: 1940 (P. de c. 55342) Denom.: sd	
2_Convención	5085	Exist.: - Prop.: GPP 2 TP	Uso: COM/HAB Altura: 9 m Niveles: 3 Autores: Arq. Felix Cervini Año: 1954 (P. de c. 46017) Denom.: sd	
2_Convención	5086 (asoc. 5087)	Exist.: - Prop.: GPP 2 TP	Uso: COM/HAB Altura: 22 m Niveles: 7 Autores: sd Año: 1942 (P. de c. 70628) Denom.: sd	

manzana

157

Área Patrimonial
Centro Norte



REFERENCIAS

MHN: Monumento Histórico Nacional
 BID: Bien de Interés Departamental
 AP: Área Patrimonial
 GPP: Grado de Protección Patrimonial
 CUP: Centro Urbano Protegido
 TP: Tramo Protegido
 GR: Grupo

Uso: ver en Glosario e Instructivo de Fichas

Nota: Por más información sobre bienes GPP 3 dirigirse al Anexo 3_5



Intendencia de Montevideo
 Departamento de Planificación
 Unidad de Protección del Patrimonio

Tramo	Padrón	Protección patrimonial	Información	Foto
2_ Convención	5087 (asoc. 5086)	Exist.: - Prop.: GPP 2 TP	Uso: COM/HAB Altura: 22 m Niveles: 7 Autores: sd Año: 1942 Denom.: sd	
2_ Convención	5088	Exist.: - Prop.: GPP 3 TP	Uso: COM/HAB Altura: 25 m Niveles: 7 + gálibo Autores: sd Año: 1944 (P. de c. 79570) Denom.: sd	
3_Mercedes	5088	Exist.: - Prop.: GPP 3	Uso: COM/HAB Altura: 25 m Niveles: 7 + gálibo Autores: sd Año: 1944 (P. de c. 79570) Denom.: sd	
3_Mercedes	5089	Exist.: - Prop.: GPP 2	Uso: COM/HAB Altura: 22 m Niveles: 7 Autores: sd Año: 1947 (P. de c. 2188) Denom.: sd	
3_Mercedes	5090	Exist.: - Prop.: GPP 2	Uso: COM/HAB Altura: 9 m Niveles: 2 Autores: sd Año: 1900-1920 Denom.: sd	
3_Mercedes	5091	Exist.: - Prop.: GPP 0	Uso: CIRC Altura: 3 m Niveles: 1 Autores: sd Año: sd Denom.: sd	

Tramo	Padrón	Protección patrimonial	Información	Foto
3_Mercedes	5092	Exist.: - Prop.: GPP 3	Uso: COM/HAB Altura: 15 m Niveles: 4 Autores: sd Año: 1913 (P. de c. 39090) Denom.: sd	
3_Mercedes	5093	Exist.: - Prop.: GPP 2	Uso: CU Altura: 9 m Niveles: 2 Autores: sd Año: 1900-1920 Denom.: sd	
3_Mercedes	5094	Exist.: - Prop.: GPP 2	Uso: COM/HAB Altura: 24 m Niveles: 8 Autores: Ing. Z. Stolarz Año: 1975 (P. de c. 122712) Denom.: sd	
4_Andes	5094	Exist.: - Prop.: GPP 2 TP	Uso: COM/HAB Altura: 24 m Niveles: 8 Autores: Ing. Z. Stolarz Año: 1975 (P. de c. 122712) Denom.: sd	
4_Andes	5095	Exist.: - Prop.: GPP 2 TP	Uso: COM/ADM Altura: 9 m Niveles: 2 Autores: sd Año: 1900-1920 Denom.: sd	
4_Andes	5096	Exist.: - Prop.: GPP 2 TP	Uso: COM/ADM Altura: 9 m Niveles: 2 Autores: sd Año: 1900-1920 Denom.: sd	

manzana

157

Área Patrimonial
Centro Norte



REFERENCIAS





MHN: Monumento Histórico Nacional
BID: Bien de Interés Departamental
AP: Área Patrimonial
GPP: Grado de Protección Patrimonial
CUP: Centro Urbano Protegido
TP: Tramo Protegido
GR: Grupo

Uso: ver en Glosario e Instructivo de Fichas

Nota: Por más información sobre bienes GPP 3 dirigirse al Anexo 3_5



Intendencia de Montevideo
Departamento de Planificación
Unidad de Protección del Patrimonio

Tramo	Padrón	Protección patrimonial	Información	Foto
4_Andes	5097	Exist.: - Prop.: GPP 3 TP	Uso: COM/HAB Altura: 13 m Niveles: 3 Autores: Arq. Leopoldo Tosi Año: 1912 Denom.: Vivienda Sr. Lanza	
4_Andes	5078 B	Exist.: - Prop.: GPP 2 CUPAvUy TP	Uso: ADM Altura: 9 m Niveles: 2 Autores: F. Perotti Año: 1900-1920 Denom.: Dir. Nac. de Asuntos Int. MI	
4_Andes	5099	Exist.: - Prop.: GPP 2 TP	Uso: COM/HAB Altura: 9 m Niveles: 2 Autores: sd Año: 1900-1920 Denom.: sd	
4_Andes	420819 A	Exist.: - Prop.: GPP 0 CUPAvUy TP	Uso: BE Altura: nc Niveles: nc Autores: nc Año: nc Denom.: nc	

manzana

158

Área Patrimonial
Centro Norte



REFERENCIAS

MHN: Monumento Histórico Nacional
 BID: Bien de Interés Departamental
 AP: Área Patrimonial
 GPP: Grado de Protección Patrimonial
 CUP: Centro Urbano Protegido
 TP: Tramo Protegido
 GR: Grupo

Uso: ver en Glosario e Instructivo de Fichas

Nota: Por más información sobre bienes GPP 3 dirigirse al Anexo 3_5



Intendencia de Montevideo
 Departamento de Planificación
 Unidad de Protección del Patrimonio

Tramo	Padrón	Protección patrimonial	Información	Foto
1_Mercedes	5100	Exist.: - Prop.: GPP 2	Uso: COM/HAB Altura: 21 m Niveles: 7 + gálibo Autores: sd Año: 1956 (P. de C. 45148) Denom.: sd	
1_Mercedes	144224	Exist.: - Prop.: GPP 1	Uso: ADM Altura: 16 m Niveles: 4 Autores: sd Año: 1940-1960 Denom.: ANTEL Regional Centro	
1_Mercedes	144225 (asoc. 144226)	Exist.: - Prop.: GPP 1	Uso: ADM Altura: 7 m Niveles: 2 Autores: sd Año: 1940-1960 Denom.: ANTEL Regional Centro	
1_Mercedes	144226 (asoc. 144225)	Exist.: - Prop.: GPP 1	Uso: ADM Altura: 7 m Niveles: 2 Autores: sd Año: 1940-1960 Denom.: ANTEL Regional Centro	
1_Mercedes	134841	Exist.: - Prop.: GPP 2	Uso: COM/HAB Altura: 8 m Niveles: 2 Autores: sd Año: 1900-1920 Denom.: sd	
2_Convención	134841	Exist.: - Prop.: GPP 2 TP	Uso: COM/HAB Altura: 8 m Niveles: 2 Autores: Arq. Alfredo R. Campos Año: 1925 Denom.: Confitería Oro del Rhin	

Tramo	Padrón	Protección patrimonial	Información	Foto
2_Convención	134840	Exist.: - Prop.: GPP 2 TP	Uso: COM/HAB Altura: 8 m Niveles: 2 Autores: sd Año: 1932 (P. de C. 2861) Denom.: sd	
2_Convención	134839	Exist.: - Prop.: GPP 2 TP	Uso: SP Altura: 9 m Niveles: 2 Autores: Arq. Oscar Marsiglia Sica Año: 1940-1960 Denom.: Est. de transformación UTE	
2_Convención	4630	Exist.: - Prop.: GPP 1 TP	Uso: COM/HAB Altura: 8 m Niveles: 2 Autores: sd Año: 1900-1920 Denom.: sd	
2_Convención	108374	Exist.: - Prop.: GPP 1 TP	Uso: COM/HAB Altura: 8 m Niveles: 2 Autores: sd Año: 1920-1940 Denom.: sd	
2_Convención	108372 A	Exist.: BID Prop.: GPP 3 TP	Uso: COM/HAB Altura: 8 m Niveles: 2 Autores: sd Año: 1925 Denom.: Confitería Oro del Rhin	
2_Convención	108372 B	Exist.: BID Prop.: GPP 3 TP	Uso: COM/HAB Altura: 18 m Niveles: 6 Autores: Arq. Alfredo R. Campos Año: 1925 Denom.: Confitería Oro del Rhin	

manzana

158

Área Patrimonial
Centro Norte



REFERENCIAS

MHN: Monumento Histórico Nacional
 BID: Bien de Interés Departamental
 AP: Área Patrimonial
 GPP: Grado de Protección Patrimonial
 CUP: Centro Urbano Protegido
 TP: Tramo Protegido
 GR: Grupo

Uso: ver en Glosario e Instructivo de Fichas

Nota: Por más información sobre bienes GPP 3 dirigirse al Anexo 3_5



Intendencia de Montevideo
 Departamento de Planificación
 Unidad de Protección del Patrimonio

Tramo	Padrón	Protección patrimonial	Información	Foto
3_Colonia	108372 B	Exist.: BID Prop.: GPP 3	Uso: COM/HAB Altura: 18 m Niveles: 6 Autores: Arq. Alfredo R. Campos Año: 1925 Denom.: Confeitería Oro del Rhin	
3_Colonia	134825	Exist.: - Prop.: GPP 2	Uso: COM/HAB Altura: 21 m Niveles: 7 + gálibo Autores: Arq. José Mazzara Año: 1941 (P. de C. 54303) Denom.: sd	
3_Colonia	134824	Exist.: - Prop.: GPP 2	Uso: COM/HAB Altura: 18 m Niveles: 5 Autores: Garcia Otero, Butler y Pagani. Año: 1931 (P. de C. 148100) Denom.: sd	
3_Colonia	134823	Exist.: - Prop.: GPP 2	Uso: COM/HAB Altura: 21 m Niveles: 7 Autores: sd Año: 1941 (P. de C. 74986) Denom.: sd	
3_Colonia	5101	Exist.: - Prop.: GPP 1	Uso: COM/ADM Altura: 7 m Niveles: 3 Autores: Arq. Felix Cervini Año: 1920-1940 Denom.: Edificio Roisecco	
4_Andes	5101	Exist.: - Prop.: GPP 1 TP	Uso: COM/ADM Altura: 7 m Niveles: 3 Autores: Arq. Felix Cervini Año: 1920-1940 Denom.: Edificio Roisecco	

Tramo	Padrón	Protección patrimonial	Información	Foto
4_Andes	134827	Exist.: - Prop.: GPP 2 TP	Uso: COM/ADM Altura: 24 m Niveles: 8 + gálibo Autores: Arq. Pintos Risso Año: 1947 (P. de C. 2655) Denom.: sd	
4_Andes	134828	Exist.: - Prop.: GPP 3 BID TP	Uso: COM/ADM Altura: 21 m Niveles: 7 Autores: sd Año: 1932 (P. de C. 1919) Denom.: Edificio Los Andes	
4_Andes	144221	Exist.: - Prop.: GPP 3 BID TP	Uso: COM/ADM Altura: 24 m Niveles: 8 Autores: Arqs. Albérico Isola y Guillermo Armas Año: 1937 (P. de C. 25395) Denom.: sd	
4_Andes	144220	Exist.: - Prop.: GPP 3 BID TP	Uso: COM/ADM Altura: 24 m Niveles: 8 Autores: Arqs. Albérico Isola y Guillermo Armas Año: 1936 (P. de C. 22898) Denom.: Edificio Badán	
4_Andes	5100	Exist.: - Prop.: GPP 2 TP	Uso: COM/HAB Altura: 21 m Niveles: 7 + gálibo Autores: sd Año: 1956 (P. de C. 45148) Denom.: sd	

manzana

159

Área Patrimonial
Centro Norte

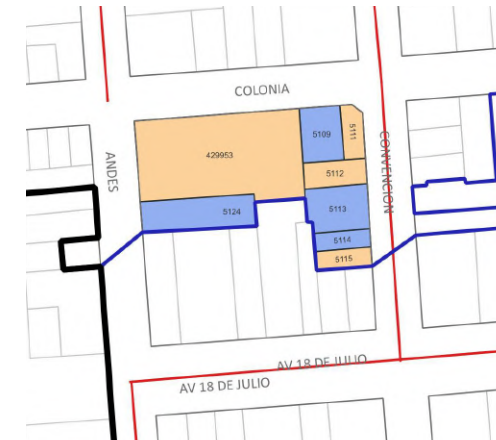


REFERENCIAS

MHN: Monumento Histórico Nacional
 BID: Bien de Interés Departamental
 AP: Área Patrimonial
 GPP: Grado de Protección Patrimonial
 CUP: Centro Urbano Protegido
 TP: Tramo Protegido
 GR: Grupo

Uso: ver en Glosario e Instructivo de Fichas

*Nota: Manzana borde de sector. Inventariados solo los padrones pertenecientes al Área Patrimonial Centro Norte.
 Nota: Por más información sobre bienes GPP 3 dirigirse al Anexo 3_5*



Intendencia de Montevideo
 Departamento de Planificación
 Unidad de Protección del Patrimonio

Tramo	Padrón	Protección patrimonial	Información	Foto
1_Colonia	429953	Exist.: - Prop.: GPP 1	Uso: COM/CIRC Altura: 15 m Niveles: 5 Autores: sd Año: 2000-2020 Denom.: sd	
1_Colonia	5109	Exist.: - Prop.: GPP 2	Uso: COM/HAB Altura: 24 m Niveles: 7+2 gálibo Autores: Arq. Pintos Risso Año: 1951 (P. de C. 32976) Denom.: sd	
1_Colonia	5111	Exist.: - Prop.: GPP 1	Uso: COM Altura: 5 m Niveles: 1 Autores: sd Año: 1938 (P. de C. 36799) Denom.: sd	
2_Convención	5111	Exist.: - Prop.: GPP 1 TP	Uso: COM Altura: 5 m Niveles: 1 Autores: sd Año: 1938 (P. de C. 36799) Denom.: sd	
2_Convención	5112	Exist.: - Prop.: GPP 1 TP	Uso: COM/HAB Altura: 12 m Niveles: 3 Autores: sd Año: 1936 (P. de C. 28724) Denom.: sd	

Tramo	Padrón	Protección patrimonial	Información	Foto
2_Convención	5113	Exist.: - Prop.: GPP 2 TP GR	Uso: COM Altura: 12 m Niveles: 2 Autores: sd Año: 1880-1900 Denom.: sd	
2_Convención	5114	Exist.: - Prop.: GPP 2 TP GR	Uso: COM Altura: 12 m Niveles: 2 Autores: sd Año: 1880-1900 Denom.: sd	
2_Convención	5115	Exist.: - Prop.: GPP 1 TP	Uso: COM/HAB Altura: 34 m Niveles: 13 Autores: Arq. Bernardo Fain Año: 1987 (P. de C. 152825) Denom.: Edificio Manacor	
4_Andes	5124	Exist.: - Prop.: GPP 2	Uso: DESOCUPADO Altura: 12 m Niveles: 2 Autores: sd Año: 1880-1900 Denom.: sd	
4_Andes	429953	Exist.: - Prop.: GPP 1	Uso: COM/CIRC Altura: 5 Niveles: 5 Autores: sd Año: 2000-2020 Denom.: sd	

manzana

162

Área Patrimonial
Centro Norte



REFERENCIAS

MHN: Monumento Histórico Nacional
BID: Bien de Interés Departamental
AP: Área Patrimonial
GPP: Grado de Protección Patrimonial
CUP: Centro Urbano Protegido
TP: Tramo Protegido
GR: Grupo

Uso: ver en Glosario e Instructivo de Fichas

Nota: Manzana borde de sector. Inventariados solo los padrones pertenecientes al Área Patrimonial Centro Norte.

Nota: Por más información sobre bienes GPP 3 dirigirse al Anexo 3_5



Intendencia de Montevideo
Departamento de Planificación
Unidad de Protección del Patrimonio

Tramo	Padrón	Protección patrimonial	Información	Foto
2_Río Branco	5142	Exist.: - Prop.: GPP 2	Uso: ADM Altura: 24 m Niveles: 5 Autores: sd Año: 1900-1920 (original) 1920-1940 (intervención) Denom.: MEF (Auditoría interna) (Ex Bromberg CIA S.A.)	
3_Paysandú	5142	Exist.: - Prop.: GPP 2	Uso: ADM Altura: 20 m Niveles: 5 Autores: sd Año: 1900-1920 (original) 1920-1940 (intervención) Denom.: MEF (Auditoría interna) (Ex Bromberg CIA S.A.)	
3_Paysandú	5149 A	Exist.: - Prop.: GPP 2	Uso: ADM Altura: 6 m Niveles: 1 Autores: Raúl Clerc, García Otero, Butler y Pagani (constructores) Año: 1920-1940 Denom.: MIDES	
3_Paysandú	5150	Exist.: - Prop.: GPP 1	Uso: COM Altura: 13 m Niveles: 2 Autores: sd Año: 1900-1920 (original, sd intervención) Denom.: sd	

Tramo	Padrón	Protección patrimonial	Información	Foto
3_Paysandú	5152	Exist.: - Prop.: GPP 2	Uso: COM/HAB Altura: 21 m Niveles: 7 Autores: sd Año: 1940-1960 Denom.: Edificio Sica	
4_Convención	5152	Exist.: - Prop.: GPP 2	Uso: COM/HAB Altura: 21 m Niveles: 7 Autores: sd Año: 1940-1960 Denom.: Edificio Sica	
4_Convención	5149 B	Exist.: - Prop.: GPP 2	Uso: ADM Altura: 8 m Niveles: 2 Autores: H. Guerra Mar, Victor Clerc (arq. directores); Raúl Clerc (constructor) Año: 1920-1940 Denom.: MIDES	

manzana

163

Área Patrimonial
Centro Norte




REFERENCIAS

MHN: Monumento Histórico Nacional
 BID: Bien de Interés Departamental
 AP: Área Patrimonial
 GPP: Grado de Protección Patrimonial
 CUP: Centro Urbano Protegido
 TP: Tramo Protegido
 GR: Grupo

Uso: ver en Glosario e Instructivo de Fichas

Nota: Por más información sobre bienes GPP 3 dirigirse al Anexo 3_5



Intendencia de Montevideo
 Departamento de Planificación
 Unidad de Protección del Patrimonio

Tramo	Padrón	Protección patrimonial	Información	Foto
1_Paysandú	5156	Exist.: - Prop.: GPP 3	Uso: COM/HAB Altura: 18 m Niveles: 5 Autores: Bello y Bello Constructores Año: 1933 (P. de C. 9483) Denom.: sd	
1_Paysandú	5157	Exist.: - Prop.: GPP 2	Uso: COM/HAB Altura: 10 m Niveles: 2 Autores: sd Año: 1900 Denom.: sd	
1_Paysandú	422053	Exist.: - Prop.: GPP 2	Uso: ADM Altura: 15 m Niveles: 4 Autores: sd Año: 1940-1960 Denom.: sd	
1_Paysandú	429785	Exist.: - Prop.: GPP 2	Uso: COM/HAB Altura: 10 m Niveles: 3 Autores: Arqs. Rodriguez L. Silva y Perez Larrañaga Año: 1920-1940 Denom.: sd	
1_Paysandú	5162	Exist.: - Prop.: GPP 0	Uso: COM Altura: 5 m Niveles: 1 Autores: sd Año: sd Denom.: sd	

Tramo	Padrón	Protección patrimonial	Información	Foto
1_Paysandú	5163	Exist.: - Prop.: GPP 2	Uso: COM/HAB Altura: 10 m Niveles: 3 Autores: sd Año: 1947 (P. de C. 3108) Denom.: sd	
2_Río Branco	5163	Exist.: - Prop.: GPP 2	Uso: COM/HAB Altura: 10 m Niveles: 3 Autores: sd Año: 1947 (P. de C. 3108) Denom.: sd	
2_Río Branco	5165	Exist.: - Prop.: GPP 1	Uso: COM Altura: 10 m Niveles: 2 Autores: sd Año: sd Denom.: sd	
2_Río Branco	5166	Exist.: - Prop.: GPP 2	Uso: COM/HAB Altura: 8 m Niveles: 2 Autores: sd Año: 1920-1940 Denom.: sd	
2_Río Branco	5167 B	Exist.: - Prop.: GPP 2 CUP Av.Uy	Uso: ADM Altura: 12 m Niveles: 4 Autores: sd Año: 1900-1920 Denom.: Dirección Nacional Registro Civil	

manzana

163

Área Patrimonial
Centro Norte



REFERENCIAS

MHN: Monumento Histórico Nacional
 BID: Bien de Interés Departamental
 AP: Área Patrimonial
 GPP: Grado de Protección Patrimonial
 CUP: Centro Urbano Protegido
 TP: Tramo Protegido
 GR: Grupo

Uso: ver en Glosario e Instructivo de Fichas

Nota: Por más información sobre bienes GPP 3 dirigirse al Anexo 3_5



Intendencia de Montevideo
 Departamento de Planificación
 Unidad de Protección del Patrimonio

Tramo	Padrón	Protección patrimonial	Información	Foto
2_Rio Branco	5168 A	Exist.: - Prop.: GPP 2 CUP Av.Uy	Uso: COM/ADM Altura: 8 m Niveles: 2 Autores: sd Año: 1966 (P. de C. 111438) Denom.: sd	
2_Rio Branco	5169	Exist.: - Prop.: GPP 1 CUP Av.Uy	Uso: ADM Altura: 10 m Niveles: 2 Autores: sd Año: 1900-1920 Denom.: Poder Judicial	
3_Uruguay	5169	Exist.: - Prop.: GPP 1 CUP Av.Uy	Uso: COM/ADM Altura: 8 m Niveles: 2 Autores: sd Año: 1966 (P. de C. 111438) Denom.: sd	
3_Uruguay	5168 B	Exist.: - Prop.: GPP 2 CUP Av.Uy	Uso: ADM Altura: 10 m Niveles: 2 Autores: sd Año: 1900-1920 Denom.: Poder Judicial	
3_Uruguay	5167 A	Exist.: - Prop.: GPP 2 CUP Av.Uy	Uso: ADM Altura: 9 m Niveles: 2 Autores: sd Año: sd Denom.: Dirección Nacional Registro Civil	

Tramo	Padrón	Protección patrimonial	Información	Foto
3_Uruguay	5172	Exist.: - Prop.: GPP 0 CUP Av.Uy	Uso: BE Altura: nc Niveles: nc Autores: nc Año: nc Denom.: nc	
3_Uruguay	5173 B	Exist.: BID Prop.: GPP 3 CUP Av.Uy	Uso: COM/HAB Altura: 19 m Niveles: 5 Autores: Arq. Leopoldo Tosi Año: 1920 (P. de C. 61081) Denom.: Edificio Mateo Brunet	
3_Uruguay	5175	Exist.: - Prop.: GPP 0 CUP Av.Uy	Uso: PR Altura: 5 m Niveles: 1 Autores: sd Año: sd Denom.: sd	
3_Uruguay	5176	Exist.: - Prop.: GPP 3 CUP Av.Uy GR	Uso: COM/ADM Altura: 14 m Niveles: 3 + torreta Autores: Arqs. Jacobo Vázquez Varela y Daniel Rocco Año: 1919 (P. de C. 56595) Denom.: Poder Judicial (ex Inspección técnica de Enseñanza Secundaria)	

manzana

163

Área Patrimonial
Centro Norte




REFERENCIAS





MHN: Monumento Histórico Nacional
BID: Bien de Interés Departamental
AP: Área Patrimonial
GPP: Grado de Protección Patrimonial
CUP: Centro Urbano Protegido
TP: Tramo Protegido
GR: Grupo

Uso: ver en Glosario e Instructivo de Fichas

Nota: Por más información sobre bienes GPP 3 dirigirse al Anexo 3_5



Intendencia de Montevideo
Departamento de Planificación
Unidad de Protección del Patrimonio

Tramo	Padrón	Protección patrimonial	Información	Foto
4_ Convención	5176	Exist.: - Prop.: GPP 3 CUP Av.Uy TP GR	Uso: COM/ADM Altura: 14 m Niveles: 3 + torreta Autores: Arqs. Jacobo Vázquez Varela y Daniel Rocco Año: 1900-1920 Denom.: Poder Judicial (ex Inspección técnica de Enseñanza Secundaria)	
4_ Convención	5173 A	Exist.: - Prop.: GPP 3 CUP Av.Uy TP GR	Uso: COM/HAB Altura: 21 m Niveles: 6 Autores: Arq. Leopoldo Tosi Año: 1920 (P. de C. 61081) Denom.: Edificio Mateo Brunet	
4_ Convención	422054	Exist.: - Prop.: GPP 1 TP	Uso: ADM Altura: 18 m Niveles: 4 Autores: sd Año: sd Denom.: sd	
4_ Convención	5156	Exist.: - Prop.: GPP 3 TP	Uso: COM/HAB Altura: 18 m Niveles: 5 Autores: Bello y Bello Constructores Año: 1933 (P de C. 9483) Denom.: sd	

manzana

164

Área Patrimonial
Centro Norte

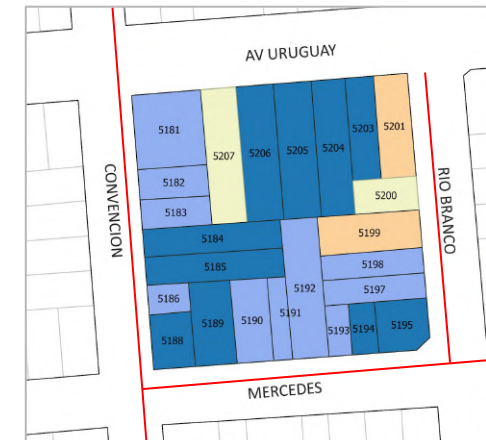


REFERENCIAS






MHN: Monumento Histórico Nacional
 BID: Bien de Interés Departamental
 AP: Área Patrimonial
 GPP: Grado de Protección Patrimonial
 CUP: Centro Urbano Protegido
 TP: Tramo Protegido
 GR: Grupo

Uso: ver en Glosario e Instructivo de Fichas

Nota: Por más información sobre bienes GPP 3 dirigirse al Anexo 3_5



Intendencia de Montevideo
 Departamento de Planificación
 Unidad de Protección del Patrimonio

Tramo	Padrón	Protección patrimonial	Información	Foto
1_Uruguay	5181	Exist.: - Prop.: GPP 2 CUPAvUy	Uso: COM/HAB Altura: 16 m Niveles: 5 Autores: sd Año: 1953 (P. de C. 12976) Denom.: sd	
1_Uruguay	5207	Exist.: - Prop.: GPP 0 CUPAvUy	Uso: BE Altura: nc Niveles: nc Autores: nc Año: nc Denom.: nc	
1_Uruguay	5206	Exist.: - Prop.: GPP 3 CUPAvUy	Uso: N Altura: 12 m Niveles: 2 Autores: sd Año: 1920-1940 Denom.: sd	
1_Uruguay	5205	Exist.: - Prop.: GPP 3 CUPAvUy	Uso: ADM/HAB Altura: 16 m Niveles: 5 Autores: Arq. Mauricio Cravotto Año: 1927 Denom.: Edificio Frugoni	
1_Uruguay	5204	Exist.: - Prop.: GPP 3 CUPAvUy	Uso: COM Altura: 11 m Niveles: 2 Autores: sd Año: 1900-1920 Denom.: sd	

Tramo	Padrón	Protección patrimonial	Información	Foto
1_Uruguay	5203	Exist.: - Prop.: GPP 3 CUPAvUy	Uso: COM/HAB Altura: 17 m Niveles: 5 Autores: Arqs. Ruiz, Nadal y Galfetti Año: 1913 Denom.: Ex casa de renta del Sr. Mondino	
1_Uruguay	5201	Exist.: - Prop.: GPP 1 CUPAvUy	Uso: ADM Altura: 10 m Niveles: 3 Autores: sd Año: 1960-1980 Denom.: Dir. Gral de Comercio - MEF	
2_Río Branco	5201	Exist.: - Prop.: GPP 1 CUPAvUy TP	Uso: ADM Altura: 10 m Niveles: 3 Autores: sd Año: 1960-1980 Denom.: Dir. Gral de Comercio - MEF	
2_Río Branco	5200	Exist.: - Prop.: GPP 0 TP	Uso: CU Altura: 7 m Niveles: 2 Autores: sd Año: 1900-1920 Denom.: sd	
2_Río Branco	5199	Exist.: - Prop.: GPP 1 TP	Uso: COM/HAB Altura: 9 m Niveles: 3 Autores: sd Año: 1960-1980 Denom.: sd	

manzana

164

Área Patrimonial
Centro Norte

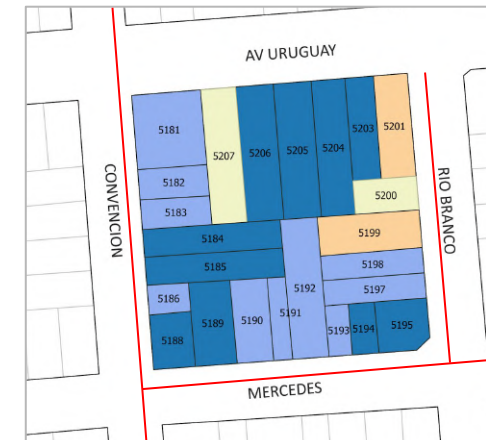


REFERENCIAS

MHN: Monumento Histórico Nacional
 BID: Bien de Interés Departamental
 AP: Área Patrimonial
 GPP: Grado de Protección Patrimonial
 CUP: Centro Urbano Protegido
 TP: Tramo Protegido
 GR: Grupo

Uso: ver en Glosario e Instructivo de Fichas

Nota: Por más información sobre bienes GPP 3 dirigirse al Anexo 3_5



Intendencia de Montevideo
 Departamento de Planificación
 Unidad de Protección del Patrimonio

Tramo	Padrón	Protección patrimonial	Información	Foto
2_Río Branco	5198	Exist.: - Prop.: GPP 2 TP	Uso: HAB Altura: 11 m Niveles: 2 Autores: sd Año: 1900-1920 Denom.: sd	
2_Río Branco	5197	Exist.: - Prop.: GPP 2 TP	Uso: COM/HAB Altura: 11 m Niveles: 2 Autores: sd Año: 1900-1920 Denom.: sd	
2_Río Branco	5195	Exist.: - Prop.: GPP 3 TP GR	Uso: COM/HAB Altura: 22 m Niveles: 6 + gálibo Autores: Arqs. Isola y Armas Año: 1956 (P. de C. 49920) Denom.: Edificio Jaguar	
3_Mercedes	5195	Exist.: - Prop.: GPP 3 TP GR	Uso: COM/HAB Altura: 22 m Niveles: 6 + gálibo Autores: Arqs. Isola y Armas Año: 1956 Denom.: Edificio Jaguar	
3_Mercedes	5194	Exist.: - Prop.: GPP 3 TP GR	Uso: COM/HAB Altura: 22 m Niveles: 7 + gálibo Autores: García Otero, Butler, Zaffaroni Año: 1949 Denom.: sd	

Tramo	Padrón	Protección patrimonial	Información	Foto
3_Mercedes	5193	Exist.: - Prop.: GPP 2 TP	Uso: COM/HAB Altura: 8 m Niveles: 3 Autores: De los Campos Punte Tournier Año: 1945 Denom.: Vivienda y Consultorio R. Vigliecca	
3_Mercedes	5192	Exist.: - Prop.: GPP 2 TP	Uso: CU Altura: 8 m Niveles: 2 Autores: Arq. H. Azzarini Año: 1900-1920 Denom.: sd	
3_Mercedes	5191	Exist.: - Prop.: GPP 2 TP	Uso: COM/HAB Altura: 8 m Niveles: 2 Autores: sd Año: 1900-1920 Denom.: sd	
3_Mercedes	5190	Exist.: - Prop.: GPP 2 TP	Uso: COM/CU Altura: 7 m Niveles: 2 Autores: sd Año: 1900-1920 Denom.: sd	
3_Mercedes	5189	Exist.: - Prop.: GPP 3 TP	Uso: COM/HAB Altura: 14 m Niveles: 3 Autores: Eusebio A. Perotti Año: 1913 Denom.: Tienda Dufor (ex propiedad del Sr. Pablo Dugros)	

manzana

164

Área Patrimonial
Centro Norte

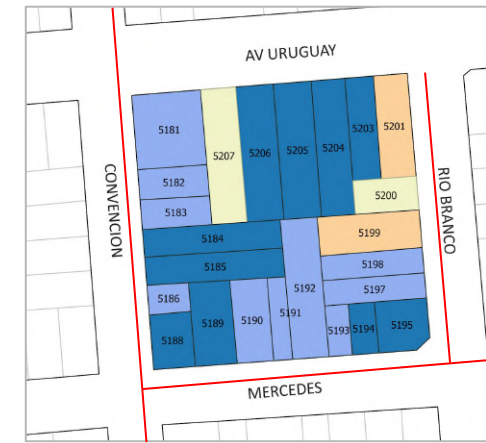


REFERENCIAS






MHN: Monumento Histórico Nacional
 BID: Bien de Interés Departamental
 AP: Área Patrimonial
 GPP: Grado de Protección Patrimonial
 CUP: Centro Urbano Protegido
 TP: Tramo Protegido
 GR: Grupo

Uso: ver en Glosario e Instructivo de Fichas

Nota: Por más información sobre bienes GPP 3 dirigirse al Anexo 3_5



Intendencia de Montevideo
 Departamento de Planificación
 Unidad de Protección del Patrimonio

Tramo	Padrón	Protección patrimonial	Información	Foto
3_Mercedes	5188	Exist.: - Prop.: GPP 3 TP	Uso: COM/HAB Altura: 11 m Niveles: 3 Autores: Arqs. Ruiz, Nadal y Galfetti Año: 1913 Denom.: Vivienda y consultorio Sr. Nogueira	
4_Convención	5188	Exist.: - Prop.: GPP 3 TP	Uso: COM/HAB Altura: 11 m Niveles: 3 Autores: Arqs. Ruiz, Nadal y Galfetti Año: 1913 Denom.: Vivienda y consultorio Sr. Nogueira	
4_Convención	5186	Exist.: - Prop.: GPP 2 TP	Uso: COM/HAB Altura: 7 m Niveles: 2 Autores: sd Año: 1900-1920 Denom.: sd	
4_Convención	5185	Exist.: - Prop.: GPP 3 TP GR	Uso: COM/HAB Altura: 8 m Niveles: 2 Autores: sd Año: 1900-1920 Denom.: Anexo Archivo General de la Nación	
4_Convención	5184	Exist.: - Prop.: GPP 3 TP GR	Uso: ADM Altura: 12 m Niveles: 3 Autores: sd Año: 1926 Denom.: Archivo General de la Nación	

Tramo	Padrón	Protección patrimonial	Información	Foto
4_Convención	5183	Exist.: - Prop.: GPP 2 TP	Uso: COM/HAB Altura: 8 m Niveles: 3 Autores: sd Año: 1930 (P. de C. 137761) Denom.: sd	
4_Convención	5182	Exist.: - Prop.: GPP 2 TP	Uso: COM/HAB Altura: 18 m Niveles: 6 Autores: sd Año: 1944 (P. de C. 82770) Denom.: sd	
4_Convención	5181	Exist.: - Prop.: GPP 2 CUPAvUy TP	Uso: COM/HAB Altura: 16 m Niveles: 5 Autores: sd Año: 1953 (P. de C. 12976) Denom.: sd	

manzana

165

Área Patrimonial
Centro Norte



REFERENCIAS

MHN: Monumento Histórico Nacional
 BID: Bien de Interés Departamental
 AP: Área Patrimonial
 GPP: Grado de Protección Patrimonial
 CUP: Centro Urbano Protegido
 TP: Tramo Protegido
 GR: Grupo

Uso: ver en Glosario e Instructivo de Fichas

Nota: Por más información sobre bienes GPP 3 dirigirse al Anexo 3_5



Intendencia de Montevideo
 Departamento de Planificación
 Unidad de Protección del Patrimonio

Tramo	Padrón	Protección patrimonial	Información	Foto
1_Mercedes	5209	Exist.: - Prop.: GPP 2 TP	Uso: COM/ADM Altura: 24 m Niveles: 8 Autores: sd Año: 1965 (P. de C. 97023) Denom.: Edificio Hilton	
1_Mercedes	5210	Exist.: - Prop.: GPP 2 TP	Uso: COM/ADM Altura: 12 m Niveles: 3 Autores: sd Año: 1931 (P. de C. 146170) Denom.: sd	
1_Mercedes	5211	Exist.: - Prop.: GPP 3 TP	Uso: COM/ADM Altura: 15 m Niveles: 3 Autores: sd Año: 1900-1920 Denom.: sd	
1_Mercedes	5212	Exist.: - Prop.: GPP 2 TP	Uso: HAB Altura: 12 m Niveles: 2 Autores: sd Año: 1900-1920 Denom.: sd	
1_Mercedes	5213	Exist.: - Prop.: GPP 0 TP	Uso: BE Altura: nc Niveles: nc Autores: nc Año: nc Denom.: nc	
1_Mercedes	5214	Exist.: - Prop.: GPP 2 TP	Uso: COM/ADM Altura: 12 m Niveles: 2 Autores: sd Año: 1900-1920 Denom.: sd	

Tramo	Padrón	Protección patrimonial	Información	Foto
1_Mercedes	5215	Exist.: - Prop.: GPP 1 TP	Uso: COM/ADM Altura: 27 m Niveles: 10 Autores: sd Año: 1990 (P. de C. 154932) Denom.: sd	
2_Río Branco	5215	Exist.: - Prop.: GPP 1	Uso: COM/ADM Altura: 27 m Niveles: 10 Autores: sd Año: 1990 (P. de C. 154932) Denom.: sd	
2_Río Branco	5216	Exist.: - Prop.: GPP 2	Uso: COM/ADM Altura: 27 m Niveles: 10 Autores: Cardoso, Butler, Sommer Año: 1957 (P. de C. 54262) Denom.: Edificio Arapey	
2_Río Branco	5220	Exist.: - Prop.: GPP 1	Uso: COM/ADM Altura: 27 m Niveles: 10 Autores: sd Año: 1980-2000 Denom.: sd	
2_Río Branco	5221	Exist.: - Prop.: GPP 1	Uso: COM/ADM Altura: 27 m Niveles: 10 Autores: sd Año: 1992 (P. de C. 5221) Denom.: sd	
3_Colonia	5221	Exist.: - Prop.: GPP 1	Uso: COM/ADM Altura: 27 m Niveles: 10 Autores: sd Año: 1992 (P. de C. 5221) Denom.: sd	

manzana

165

Área Patrimonial
Centro Norte



REFERENCIAS

MHN: Monumento Histórico Nacional
 BID: Bien de Interés Departamental
 AP: Área Patrimonial
 GPP: Grado de Protección Patrimonial
 CUP: Centro Urbano Protegido
 TP: Tramo Protegido
 GR: Grupo

Uso: ver en Glosario e Instructivo de Fichas

Nota: Por más información sobre bienes GPP 3 dirigirse al Anexo 3_5



Intendencia de Montevideo
 Departamento de Planificación
 Unidad de Protección del Patrimonio

Tramo	Padrón	Protección patrimonial	Información	Foto
3_Colonia	5222	Exist.: - Prop.: GPP 1	Uso: COM/ADM Altura: 5 m Niveles: 1 Autores: sd Año: sd Denom.: sd	
3_Colonia	5223	Exist.: - Prop.: GPP 0	Uso: BE Altura: nc Niveles: nc Autores: nc Año: nc Denom.: nc	
3_Colonia	5224	Exist.: - Prop.: GPP 0	Uso: BE Altura: nc Niveles: nc Autores: nc Año: nc Denom.: nc	
3_Colonia	5225	Exist.: - Prop.: GPP 1	Uso: COM/ADM Altura: 10 m Niveles: 2 Autores: sd Año: 1900-1920 Denom.: sd	
3_Colonia	5226	Exist.: - Prop.: GPP 2	Uso: COM/ADM Altura: 18 m Niveles: 5 Autores: sd Año: 1930 (P. de C. 137198) Denom.: sd	
4_Convención	5226	Exist.: - Prop.: GPP 2 TP	Uso: COM/ADM Altura: 18 m Niveles: 5 Autores: sd Año: 1930 (P. de C. 137198) Denom.: sd	

Tramo	Padrón	Protección patrimonial	Información	Foto
4_Convención	5227	Exist.: - Prop.: GPP 2 TP	Uso: COM/ADM Altura: 18 m Niveles: 5 Autores: Arqs. Gregorio y Pou Cardoso Año: 1962 (P. de C. 102080) Denom.: sd	
4_Convención	5228	Exist.: - Prop.: GPP 2 TP	Uso: COM/ADM Altura: 21 m Niveles: 7 Autores: sd Año: 1983 (P. de C. 148656) Denom.: Edificio Anselmi	
4_Convención	5229	Exist.: - Prop.: GPP 1 TP	Uso: SP Altura: 7 m Niveles: 2 Autores: sd Año: sd Denom.: Estación 96 UTE	
4_Convención	5230	Exist.: - Prop.: GPP 1 TP	Uso: COM Altura: 5 m Niveles: 1 Autores: sd Año: 1985 (P. de C. 161009) Denom.: sd	
4_Convención	5209	Exist.: - Prop.: GPP 2 TP	Uso: COM/ADM Altura: 24 m Niveles: 8 Autores: sd Año: 1965 (P. de C. 97023) Denom.: Edificio Hilton	

manzana

166

Área Patrimonial
Centro Norte

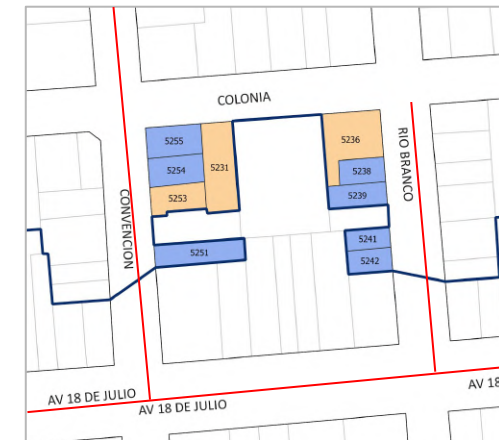
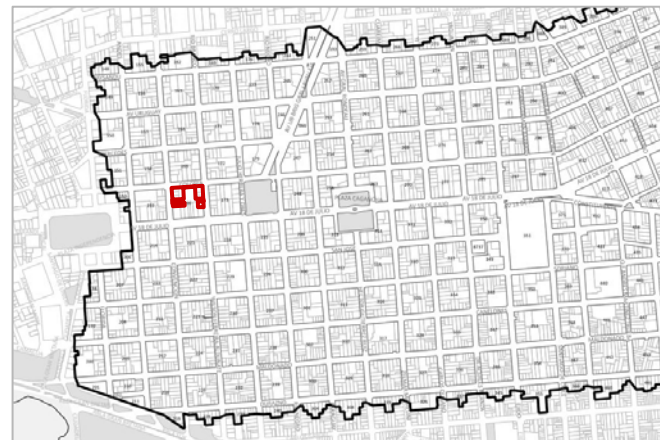


REFERENCIAS

MHN: Monumento Histórico Nacional
 BID: Bien de Interés Departamental
 AP: Área Patrimonial
 GPP: Grado de Protección Patrimonial
 CUP: Centro Urbano Protegido
 TP: Tramo Protegido
 GR: Grupo

Uso: ver en Glosario e Instructivo de Fichas

Nota: Manzana borde de sector. Inventariados solo los padrones pertenecientes al Área Patrimonial Centro Norte.
Nota: Por más información sobre bienes GPP 3 dirigirse al Anexo 3_5



Intendencia de Montevideo
 Departamento de Planificación
 Unidad de Protección del Patrimonio

Tramo	Padrón	Protección patrimonial	Información	Foto
1_Colonia	5255	Exist.: - Prop.: GPP 2	Uso: COM/HAB Altura: 12 m Niveles: 3 Autores: sd Año: 1900-1920 Denom.: sd	
1_Colonia	5231	Exist.: - Prop.: GPP 1	Uso: COM/HAB Altura: 29 m Niveles: 11 Autores: sd Año: 1992 (P. de C. 5231) Denom.: sd	
1_Colonia	5236	Exist.: - Prop.: GPP 1	Uso: ADM Altura: 32 m Niveles: 9 + gálibo Autores: sd Año: 2000-2020 Denom.: sd	
2_Río Branco	5236	Exist.: - Prop.: GPP 1 TP	Uso: ADM Altura: 32 m Niveles: 9 + gálibo Autores: sd Año: 2000-2020 Denom.: sd	
2_Río Branco	5238	Exist.: - Prop.: GPP 2 TP	Uso: COM/HAB Altura: 20 m Niveles: 8 Autores: Arqs. Duran G. y Duran M. Año: 1958 (P. de C. 63606) Denom.: Edificio 28 de Febrero	
2_Río Branco	5239	Exist.: - Prop.: GPP 2 TP	Uso: COM/HAB Altura: 9 m Niveles: 2 Autores: sd Año: 1900-1920 Denom.: sd	

Tramo	Padrón	Protección patrimonial	Información	Foto
2_Río Branco	5241	Exist.: - Prop.: GPP 2 TP	Uso: COM/HAB Altura: 20 m Niveles: 8+2 gálibo Autores: sd Año: 1970 (P. de C. 83416) Denom.: sd	
2_Río Branco	5242	Exist.: - Prop.: GPP 2 TP	Uso: COM/HAB Altura: 15 m Niveles: 4 Autores: sd Año: 1900-1920 Denom.: sd	
4_Convención	5251	Exist.: - Prop.: GPP 2 TP	Uso: COM Altura: 15 m Niveles: 3 Autores: sd Año: 1937 (P. de C. 30628) Denom.: sd	
4_Convención	5253	Exist.: - Prop.: GPP 1 TP	Uso: COM Altura: 8 m Niveles: 2 Autores: sd Año: sd Denom.: sd	
4_Convención	5254	Exist.: - Prop.: GPP 2 TP	Uso: COM Altura: 10 m Niveles: 2 Autores: sd Año: 1900-1920 Denom.: sd	
4_Convención	5255	Exist.: - Prop.: GPP 2 TP	Uso: COM/HAB Altura: 12 m Niveles: 3 Autores: sd Año: 1900-1920 Denom.: sd	

manzana
169

Área Patrimonial
Centro Norte



REFERENCIAS

MHN: Monumento Histórico Nacional
BID: Bien de Interés Departamental
AP: Área Patrimonial
GPP: Grado de Protección Patrimonial
CUP: Centro Urbano Protegido
TP: Tramo Protegido
GR: Grupo

Uso: ver en Glosario e Instructivo de Fichas

Nota: Manzana borde de sector. Inventariados solo los padrones pertenecientes al Área Patrimonial Centro Norte.

Nota: Por más información sobre bienes GPP 3 dirigirse al Anexo 3_5



Intendencia de Montevideo
Departamento de Planificación
Unidad de Protección del Patrimonio

Tramo	Padrón	Protección patrimonial	Información	Foto
2_Julio Herrera y Obes	5270	Exist.: - Prop.: GPP 1	Uso: COM/HAB Altura: 8 m Niveles: 3 Autores: sd Año: 1989 Denom.: sd	
3_Paysandú	5270	Exist.: - Prop.: GPP 1	Uso: COM/HAB Altura: 8 m Niveles: 3 Autores: sd Año: 1989 Denom.: sd	
3_Paysandú	5269	Exist.: - Prop.: GPP 2	Uso: COM/HAB Altura: 10 m Niveles: 3 Autores: sd Año: 1937 (P. de C. 32391) Denom.: sd	
3_Paysandú	5268	Exist.: - Prop.: GPP 2	Uso: COM/HAB Altura: 16 m Niveles: 5 Autores: Arqs. Etchebarne, Ciurich y Bomio Año: 1939 (P. de C. 53665) Denom.: sd	
3_Paysandú	5266	Exist.: - Prop.: GPP 1	Uso: COM Altura: 9 m Niveles: 2 Autores: sd Año: 1954 (P. de C. 49271) Denom.: sd	

Tramo	Padrón	Protección patrimonial	Información	Foto
3_Paysandú	5265	Exist.: - Prop.: GPP 0	Uso: COM Altura: 5 m Niveles: 1 Autores: sd Año: sd Denom.: sd	
3_Paysandú	5264	Exist.: - Prop.: GPP 2	Uso: HAB Altura: 11 m Niveles: 3 Autores: Arqs. Ruiz, Nadal y Galfetti Año: 1913 (P. de C. 41970) Denom.: sd	
3_Paysandú	5263	Exist.: - Prop.: GPP 2	Uso: COM/HAB Altura: 24 m Niveles: 8 Autores: Arq. Pintos Risso (De Los Campos, Puente, Tournier, const.) Año: 1960 (P. de C. 59866) Denom.: sd	
4_Río Branco	5263	Exist.: - Prop.: GPP 2	Uso: COM/HAB Altura: 24 m Niveles: 8 Autores: Arq. Pintos Risso (De Los Campos, Puente, Tournier, const.) Año: 1960 (P. de C. 59866) Denom.: sd	

manzana

170

Área Patrimonial
Centro Norte



REFERENCIAS

MHN: Monumento Histórico Nacional
 BID: Bien de Interés Departamental
 AP: Área Patrimonial
 GPP: Grado de Protección Patrimonial
 CUP: Centro Urbano Protegido
 TP: Tramo Protegido
 GR: Grupo

Uso: ver en Glosario e Instructivo de Fichas

Nota: Por más información sobre bienes GPP 3 dirigirse al Anexo 3_5



Intendencia de Montevideo
 Departamento de Planificación
 Unidad de Protección del Patrimonio

Tramo	Padrón	Protección patrimonial	Información	Foto
1_Paysandú	112209	Exist.: - Prop.: GPP 3	Uso: COM/HAB Altura: 14 m Niveles: 4 Autores: Ing. Casabó y Giorgi. Arq Noceto Contratistas Año: 1920-1940 Denom.: sd	
1_Paysandú	5311	Exist.: - Prop.: GPP 1	Uso: COM Altura: 10 m Niveles: 2 Autores: sd Año: 1974 (P. de C. 133396) Denom.: sd	
1_Paysandú	5310	Exist.: - Prop.: GPP 1	Uso: COM/HAB Altura: 24 m Niveles: 9 Autores: sd Año: 1984 (P. de C. 155897) Denom.: Torre Aruba	
1_Paysandú	5307	Exist.: - Prop.: GPP 2	Uso: HAB Altura: 10 m Niveles: 2 Autores: sd Año: 1900-1920 Denom.: sd	
1_Paysandú	5305	Exist.: - Prop.: GPP 3	Uso: HAB Altura: 10 m Niveles: 2 Autores: Arqs. Vázquez Varela y Daniel Rocco Año: 1920-1940 Denom.: sd	

Tramo	Padrón	Protección patrimonial	Información	Foto
1_Paysandú	5303	Exist.: - Prop.: GPP 1	Uso: COM/HAB Altura: 12 m Niveles: 4+ gálibo Autores: sd Año: 1964 (P. de C. 89087) Denom.: sd	
2_Julio Herrera y Obes	5303	Exist.: - Prop.: GPP 1	Uso: COM/HAB Altura: 12 m Niveles: 4+ gálibo Autores: sd Año: 1964 (P. de C. 89087) Denom.: sd	
2_Julio Herrera y Obes	5302	Exist.: - Prop.: GPP 2	Uso: COM/HAB Altura: 12 m Niveles: 4 Autores: sd Año: 1956 (P. de C. 66041) Denom.: sd	
2_Julio Herrera y Obes	5301	Exist.: - Prop.: GPP 1	Uso: COM/HAB Altura: 11 m Niveles: 3 Autores: sd Año: sd Denom.: sd	
2_Julio Herrera y Obes	5300	Exist.: - Prop.: GPP 1	Uso: COM Altura: 11 m Niveles: 3 Autores: sd Año: 1960-1980 Denom.: sd	
2_Julio Herrera y Obes	5299	Exist.: - Prop.: GPP 2	Uso: COM/HAB Altura: 12 m Niveles: 2 Autores: sd Año: 1900-1920 Denom.: Edificio Royalty	

manzana

170

Área Patrimonial
Centro Norte




REFERENCIAS

MHN: Monumento Histórico Nacional
 BID: Bien de Interés Departamental
 AP: Área Patrimonial
 GPP: Grado de Protección Patrimonial
 CUP: Centro Urbano Protegido
 TP: Tramo Protegido
 GR: Grupo

Uso: ver en Glosario e Instructivo de Fichas

Nota: Por más información sobre bienes GPP 3 dirigirse al Anexo 3_5



Intendencia de Montevideo
 Departamento de Planificación
 Unidad de Protección del Patrimonio

Tramo	Padrón	Protección patrimonial	Información	Foto
2_Julio Herrera y Obes	5298	Exist.: - Prop.: GPP 1	Uso: COM/HAB Altura: 9 m Niveles: 2 Autores: sd Año: 1920-1940 Denom.: sd	
2_Julio Herrera y Obes	5297	Exist.: - Prop.: GPP 0 CUPAvUy	Uso: COM/CIRC Altura: 3 m Niveles: 1 Autores: sd Año: 1960-1980 Denom.: sd	
3_Uruguay	5297	Exist.: - Prop.: GPP 0 CUPAvUy	Uso: COM/CIRC Altura: 3 m Niveles: 1 Autores: sd Año: 1960-1980 Denom.: sd	
3_Uruguay	5295	Exist.: - Prop.: GPP 1 CUPAvUy	Uso: COM/HAB Altura: 10 m Niveles: 2 Autores: sd Año: 1900-1920 Denom.: sd	
3_Uruguay	5294	Exist.: - Prop.: GPP 1 CUPAvUy	Uso: COM/ALM Altura: 10 m Niveles: 2 Autores: sd Año: 1940-1960 Denom.: sd	
3_Uruguay	5293	Exist.: - Prop.: GPP 2 CUPAvUy	Uso: COM Altura: 10 m Niveles: 2 Autores: sd Año: 1900-1920 Denom.: sd	

Tramo	Padrón	Protección patrimonial	Información	Foto
3_Uruguay	5292	Exist.: - Prop.: GPP 2 CUPAvUy	Uso: COM/HAB Altura: 10 m Niveles: 2 Autores: sd Año: 1900-1920 Denom.: Hotel Uruguay	
3_Uruguay	5291	Exist.: - Prop.: GPP 1 CUPAvUy	Uso: COM/HAB Altura: 24 m Niveles: 8 Autores: sd Año: 1975 (P. de C. 118091) Denom.: Edificio Tacuari	
4_Río Branco	5291	Exist.: - Prop.: GPP 1 CUPAvUy	Uso: COM/HAB Altura: 24 m Niveles: 8 Autores: sd Año: 1975 (P. de C. 118091) Denom.: Edificio Tacuari	
4_Río Branco	5316	Exist.: - Prop.: GPP 1	Uso: HAB Altura: 10 m Niveles: 2 Autores: sd Año: 1900-1920 Denom.: sd	
4_Río Branco	5315	Exist.: - Prop.: GPP 1	Uso: COM/HAB Altura: 9 m Niveles: 2 Autores: sd Año: 1960-1980 Denom.: sd	

manzana

170

Área Patrimonial
Centro Norte




REFERENCIAS

MHN: Monumento Histórico Nacional
BID: Bien de Interés Departamental
AP: Área Patrimonial
GPP: Grado de Protección Patrimonial
CUP: Centro Urbano Protegido
TP: Tramo Protegido
GR: Grupo

Uso: ver en Glosario e Instructivo de Fichas

Nota: Por más información sobre bienes GPP 3 dirigirse al Anexo 3_5



Intendencia de Montevideo
Departamento de Planificación
Unidad de Protección del Patrimonio

Tramo	Padrón	Protección patrimonial	Información	Foto
4_Río Branco	5314	Exist.: - Prop.: GPP 1	Uso: COM Altura: 9 m Niveles: 2 Autores: sd Año: 1960-1980 Denom.: sd	
4_Río Branco	5308	Exist.: - Prop.: GPP 3	Uso: COM/HAB Altura: 18 m Niveles: 3 Autores: Arqs. Jacobo Vázquez Varela y Daniel Rocco Año: 1900-1920 Denom.: sd	
4_Río Branco	5312	Exist.: - Prop.: GPP 3	Uso: HAB Altura: 14 m Niveles: 3 Autores: J. A. Franceschi y José Repetto Año: 1920-1940 Denom.: sd	
4_Río Branco	112209	Exist.: - Prop.: GPP 3	Uso: COM/HAB Altura: 14 m Niveles: 4 Autores: Ing. Casabó y Giorgi. Arq Noceto Contratistas Año: 1920-1940 Denom.: sd	

manzana

171

Área Patrimonial
Centro Norte



REFERENCIAS

MHN: Monumento Histórico Nacional
BID: Bien de Interés Departamental
AP: Área Patrimonial
GPP: Grado de Protección Patrimonial
CUP: Centro Urbano Protegido
TP: Tramo Protegido
GR: Grupo

Uso: ver en Glosario e Instructivo de Fichas

Nota: Por más información sobre bienes GPP 3 dirigirse al Anexo 3_5



Intendencia de Montevideo
Departamento de Planificación
Unidad de Protección del Patrimonio

Tramo	Padrón	Protección patrimonial	Información	Foto
1_Uruguay	5334	Exist.: - Prop.: GPP 3 CUPAvUy GR	Uso: ADM Altura: 12 m Niveles: 3 Autores: sd Año: 1900-1920 Denom.: sd	
1_Uruguay	5333	Exist.: - Prop.: GPP 2 CUPAvUy GR	Uso: CU Altura: 9 m Niveles: 2 Autores: sd Año: 1900-1920 Denom.: sd	
1_Uruguay	5332	Exist.: - Prop.: GPP 3 CUPAvUy GR	Uso: ADM Altura: 5 m Niveles: 1 Autores: sd Año: 1900-1920 Denom.: sd	
1_Uruguay	5331	Exist.: - Prop.: GPP 0 CUPAvUy	Uso: BE Altura: nc Niveles: nc Autores: nc Año: nc Denom.: nc	
1_Uruguay	5330	Exist.: - Prop.: GPP 2 CUPAvUy GR	Uso: ADM Altura: 16 m Niveles: 4 Autores: sd Año: 1940-1960 Denom.: URSEC	
1_Uruguay	5327	Exist.: - Prop.: GPP 3 CUPAvUy GR	Uso: COM/HAB Altura: 13 m Niveles: 3 Autores: sd Año: 1900-1920 Denom.: sd	

Tramo	Padrón	Protección patrimonial	Información	Foto
1_Uruguay	5328	Exist.: - Prop.: GPP 3 CUPAvUy GR	Uso: COM/HAB Altura: 13 m Niveles: 3 Autores: sd Año: 1900-1920 Denom.: sd	
2_Julio Herrera y Obes	5328	Exist.: - Prop.: GPP 3 CUPAvUy TP	Uso: COM/HAB Altura: 13 m Niveles: 3 Autores: sd Año: 1900-1920 Denom.: sd	
2_Julio Herrera y Obes	5327	Exist.: - Prop.: GPP 3 CUPAvUy TP	Uso: COM/HAB Altura: 12 m Niveles: 3 Autores: sd Año: 1900-1920 Denom.: sd	
2_Julio Herrera y Obes	5326	Exist.: - Prop.: GPP 1 TP	Uso: ADM Altura: 10 m Niveles: 3 Autores: Arq. M. A. Sebastiani Año: 1960-1980 Denom.: sd	
2_Julio Herrera y Obes	5325	Exist.: - Prop.: GPP 3 TP	Uso: COM/HAB Altura: 9 m Niveles: 3 Autores: sd Año: 1900-1920 Denom.: sd	
2_Julio Herrera y Obes	5324	Exist.: MHN BID Prop.: GPP 2 TP	Uso: ADM Altura: 11 m Niveles: 2 Autores: sd Año: 1880-1900 Denom.: Casa de Luis Podestá	

manzana

171

Área Patrimonial
Centro Norte



REFERENCIAS

MHN: Monumento Histórico Nacional
BID: Bien de Interés Departamental
AP: Área Patrimonial
GPP: Grado de Protección Patrimonial
CUP: Centro Urbano Protegido
TP: Tramo Protegido
GR: Grupo

Uso: ver en Glosario e Instructivo de Fichas

Nota: Por más información sobre bienes GPP 3 dirigirse al Anexo 3_5



Intendencia de Montevideo
Departamento de Planificación
Unidad de Protección del Patrimonio

Tramo	Padrón	Protección patrimonial	Información	Foto
2_Julio Herrera y Obes	5322	Exist.: - Prop.: GPP 3 TP	Uso: ADM Altura: 15 m Niveles: 4 Autores: sd Año: 1920-1940 Denom.: Ministerio del Interior	
3_Mercedes	5322	Exist.: - Prop.: GPP 3 TP	Uso: ADM Altura: 15 m Niveles: 4 Autores: sd Año: 1920-1940 Denom.: Ministerio del Interior	
3_Mercedes	5320	Exist.: - Prop.: GPP 2 TP	Uso: ADM Altura: 16 m Niveles: 4 Autores: sd Año: 1940-1960 Denom.: sd	
3_Mercedes	5319	Exist.: - Prop.: GPP 3 TP	Uso: CU Altura: 8 m Niveles: 1 Autores: sd Año: 1900-1920 Denom.: sd	
3_Mercedes	5318	Exist.: - Prop.: GPP 3 TP	Uso: ADM Altura: 11 m Niveles: 2 Autores: sd Año: 1900-1920 Denom.: Tribunal de lo Cont. Adm.	
3_Mercedes	5317	Exist.: BID Prop.: GPP 3 TP	Uso: ADM Altura: 23 m Niveles: 8 Autores: Arq. Ildefonso Aroztegui Año: 1955 Denom.: Poder Judicial	

Tramo	Padrón	Protección patrimonial	Información	Foto
4_Rio Branco	5317	Exist.: BID Prop.: GPP 3 TP	Uso: ADM Altura: 23 m Niveles: 8 Autores: Arq. Ildefonso Aroztegui Año: 1955 Denom.: Poder Judicial	
4_Rio Branco	5337	Exist.: - Prop.: GPP 1 TP	Uso: HAB Altura: 25 m Niveles: 9 Autores: Arq. V. Gucci Ramos Ing. S. Rubinstein Año: 1970 Denom.: Residencial Pianbello	
4_Rio Branco	5336	Exist.: - Prop.: GPP 2 TP	Uso: COM/HAB Altura: 9 m Niveles: 3 Autores: Bello y Reborati Año: 1928 (P. de C. 121180) Denom.: sd	
4_Rio Branco	5335	Exist.: - Prop.: GPP 2 TP	Uso: CU Altura: 11 m Niveles: 3 Autores: sd Año: 1900-1920 Denom.: sd	
4_Rio Branco	5334	Exist.: - Prop.: GPP 3 CUPAvUy TP	Uso: ADM Altura: 12 m Niveles: 3 Autores: sd Año: 1900-1920 Denom.: sd	

manzana

172

Área Patrimonial
Centro Norte



REFERENCIAS

MHN: Monumento Histórico Nacional
 BID: Bien de Interés Departamental
 AP: Área Patrimonial
 GPP: Grado de Protección Patrimonial
 CUP: Centro Urbano Protegido
 TP: Tramo Protegido
 GR: Grupo

Uso: ver en Glosario e Instructivo de Fichas

Nota: Manzana borde de sector. Inventariados solo los padrones pertenecientes al Área Patrimonial Centro Norte.
 Nota: Por más información sobre bienes GPP 3 dirigirse al Anexo 3_5



Intendencia de Montevideo
 Departamento de Planificación
 Unidad de Protección del Patrimonio

Tramo	Padrón	Protección patrimonial	Información	Foto
1_Mercedes	5357	Exist.: - Prop.: GPP 2 TP	Uso: COM/ADM Altura: 24 m Niveles: 8 Autores: sd Año: 1962 (P. de C. 80685) Denom.: sd	
1_Mercedes	5356	Exist.: - Prop.: GPP 2 TP	Uso: COM/ADM Altura: 24 m Niveles: 8 Autores: Arq. J. E. Cajarville Año: 1946 (P. de C. 87692) Denom.: sd	
1_Mercedes	5355	Exist.: - Prop.: GPP 2 TP	Uso: COM/ADM Altura: 27 m Niveles: 7 + gálibo Autores: Bonomi, Ambrosoli, Di Stasio Año: 1938 (P. de C. 39258) Denom.: Edificio Mercedes	
1_Mercedes	5354	Exist.: - Prop.: GPP 1 TP	Uso: CU Altura: 12 m Niveles: 4 + gálibo Autores: sd Año: 1940-1960 Denom.: sd	
1_Mercedes	5349 A	Exist.: - Prop.: GPP 2 TP	Uso: CU Altura: 15 m Niveles: 3 Autores: Arqs. Isola y Armas Año: 1920-1940 Denom.: sd	
2_Julio Herrera y Obes	5349 A	Exist.: - Prop.: GPP 2 TP	Uso: CU Altura: 15 m Niveles: 3 Autores: Arqs. Isola y Armas Año: 1920-1940 Denom.: sd	

Tramo	Padrón	Protección patrimonial	Información	Foto
2_Julio Herrera y Obes	5349 B	Exist.: - Prop.: GPP 2 TP	Uso: HAB Altura: 10 Niveles: 2 Autores: sd Año: 1900-1920 Denom.: sd	
2_Julio Herrera y Obes	5347 A	Exist.: MHN BID Prop.: GPP 2 TP	Uso: CU Altura: 8 m Niveles: 2 Autores: sd Año: 1960-1980 Denom.: sd	
2_Julio Herrera y Obes	5347 B	Exist.: MHN BID Prop.: GPP 4 TP	Uso: CU Altura: 18 m Niveles: 3 Autores: Arq. Victor Rabú (se presume) Año: 1860-1880 Denom.: Iglesia de la Parroquia de San José (Ave Immaculata Conceptio)	
2_Julio Herrera y Obes	5346	Exist.: - Prop.: GPP 3 TP	Uso: SP Altura: 12 m Niveles: 2 Autores: sd Año: 1900-1920 Denom.: Liga de Defensa Comercial	
3_Colonia	5344	Exist.: - Prop.: GPP 1	Uso: COM/ADM Altura: 24 m Niveles: 9 Autores: sd Año: 1992 (P. de C. 150247) Denom.: sd	

manzana

172

Área Patrimonial
Centro Norte



REFERENCIAS

MHN: Monumento Histórico Nacional
 BID: Bien de Interés Departamental
 AP: Área Patrimonial
 GPP: Grado de Protección Patrimonial
 CUP: Centro Urbano Protegido
 TP: Tramo Protegido
 GR: Grupo





Uso: ver en Glosario e Instructivo de Fichas

*Nota: Manzana borde de sector. Inventariados solo los padrones pertenecientes al Área Patrimonial Centro Norte.
 Nota: Por más información sobre bienes GPP 3 dirigirse al Anexo 3_5*



Intendencia de Montevideo
 Departamento de Planificación
 Unidad de Protección del Patrimonio

Tramo	Padrón	Protección patrimonial	Información	Foto
3_Colonia	5343	Exist.: - Prop.: GPP 2	Uso: COM/ADM Altura: 10 m Niveles: 2 Autores: sd Año: 1900-1920 Denom.: sd	
3_Colonia	5342	Exist.: - Prop.: GPP 2	Uso: COM/ADM Altura: 10 m Niveles: 2 Autores: sd Año: 1900-1920 Denom.: sd	
3_Colonia	5339	Exist.: - Prop.: GPP 1	Uso: COM Altura: 8 m Niveles: 2 Autores: sd Año: 1954 (P. de C. 51145) Denom.: sd	
3_Colonia	5338 A	Exist.: - Prop.: GPP 2	Uso: CU Altura: 8 m Niveles: 2 Autores: sd Año: 1900-1920 Denom.: sd	
4_Rio Branco	5338 A	Exist.: - Prop.: GPP 2	Uso: CU Altura: 8 m Niveles: 2 Autores: sd Año: 1900-1920 Denom.: sd	
4_Rio Branco	5338 B	Exist.: - Prop.: GPP 2	Uso: CU Altura: 7 m Niveles: 2 Autores: sd Año: 1900-1920 Denom.: sd	

Tramo	Padrón	Protección patrimonial	Información	Foto
4_Rio Branco	5360	Exist.: - Prop.: GPP 0	Uso: BE Altura: nc Niveles: nc Autores: nc Año: nc Denom.: nc	
4_Rio Branco	5359	Exist.: - Prop.: GPP 2	Uso: HAB Altura: 8 m Niveles: 2 Autores: Ing. Cavestany Año: 1900-1920 Denom.: Centro Pastoral Arquidiocesano	
4_Rio Branco	5358	Exist.: - Prop.: GPP 2	Uso: COM/ADM Altura: 27 m Niveles: 7 Autores: sd Año: 1927 (P. de C. 118105) Denom.: sd	
4_Rio Branco	5357	Exist.: - Prop.: GPP 2	Uso: COM/ADM Altura: 24 m Niveles: 8 Autores: sd Año: 1962 (P. de C. 80685) Denom.: sd	

manzana

173

Área Patrimonial
Centro Norte

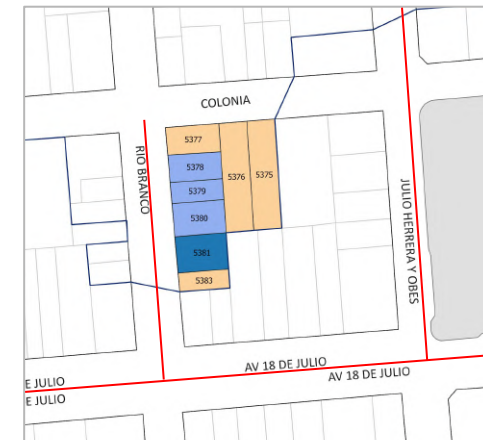


REFERENCIAS

MHN: Monumento Histórico Nacional
 BID: Bien de Interés Departamental
 AP: Área Patrimonial
 GPP: Grado de Protección Patrimonial
 CUP: Centro Urbano Protegido
 TP: Tramo Protegido
 GR: Grupo

Uso: ver en Glosario e Instructivo de Fichas

Nota: Manzana borde de sector. Inventariados solo los padrones pertenecientes al Área Patrimonial Centro Norte.
 Nota: Por más información sobre bienes GPP 3 dirigirse al Anexo 3_5



Intendencia de Montevideo
 Departamento de Planificación
 Unidad de Protección del Patrimonio

Tramo	Padrón	Protección patrimonial	Información	Foto
1_Colonia	5377	Exist.: - Prop.: GPP 1	Uso: COM/HAB Altura: 21 m Niveles: 8 Autores: sd Año: 1983 (P. de C. 150627) Denom.: Edificio Bueme's	
1_Colonia	5376	Exist.: - Prop.: GPP 1	Uso: COM/HAB Altura: 27 m Niveles: 8 + gálibo Autores: sd Año: 1977 (P. de C. 118994) Denom.: Edificio Capri	
1_Colonia	5375	Exist.: - Prop.: GPP 1	Uso: HAB Altura: 21 m Niveles: 7 Autores: sd Año: 1942 (P. de C. 40699) Denom.: sd	
4_Río Branco	5383	Exist.: - Prop.: GPP 1 TP	Uso: COM/HAB Altura: 10 m Niveles: 2 Autores: sd Año: 1880-1900 Denom.: sd	
4_Río Branco	5381	Exist.: - Prop.: GPP 3 TP GR	Uso: COM Altura: 15 m Niveles: 3 Autores: Arq. Elzeario Boix Año: 1913 Denom.: Vivienda Araujo	

Tramo	Padrón	Protección patrimonial	Información	Foto
4_Río Branco	5380	Exist.: - Prop.: GPP 2 TP GR	Uso: COM/HAB Altura: 15 m Niveles: 3 Autores: sd Año: 1900-1920 Denom.: sd	
4_Río Branco	5379	Exist.: - Prop.: GPP 2 TP GR	Uso: COM/HAB Altura: 10 m Niveles: 2 Autores: sd Año: 1900-1920 Denom.: sd	
4_Río Branco	5378	Exist.: - Prop.: GPP 2 TP GR	Uso: COM/HAB Altura: 10 m Niveles: 2 Autores: Arq. Elzeario Boix Año: 1900-1920 Denom.: INAU, Centro Referencia Local B (ex vivienda de Baltasar Brum)	
4_Río Branco	5377	Exist.: - Prop.: GPP 1 TP	Uso: COM/HAB Altura: 21 m Niveles: 8 Autores: sd Año: 1983 (P. de C. 150627) Denom.: Edificio Bueme's	

manzana

176

Área Patrimonial
Centro Norte



REFERENCIAS

MHN: Monumento Histórico Nacional
 BID: Bien de Interés Departamental
 AP: Área Patrimonial
 GPP: Grado de Protección Patrimonial
 CUP: Centro Urbano Protegido
 TP: Tramo Protegido
 GR: Grupo

Uso: ver en Glosario e Instructivo de Fichas

*Nota: Manzana borde de sector. Inventariados solo los padrones pertenecientes al Área Patrimonial Centro Norte.
 Nota: Por más información sobre bienes GPP 3 dirigirse al Anexo 3_5*



Intendencia de Montevideo
 Departamento de Planificación
 Unidad de Protección del Patrimonio

Tramo	Padrón	Protección patrimonial	Información	Foto
2_Río Negro	5424	Exist.: - Prop.: GPP 1	Uso: COM/HAB Altura: 24 m Niveles: 8 Autores: sd Año: 1979 (P. de C. 133260) Denom.: sd	
3_Paysandú	5424	Exist.: - Prop.: GPP 1	Uso: COM/HAB Altura: 24 m Niveles: 8 Autores: sd Año: 1979 (P. de C. 133260) Denom.: sd	
3_Paysandú	5423	Exist.: - Prop.: GPP 1	Uso: HAB Altura: 6 m Niveles: 2 Autores: sd Año: 1960-1980 Denom.: sd	
3_Paysandú	5422	Exist.: - Prop.: GPP 1	Uso: COM/HAB Altura: 8 m Niveles: 2 Autores: sd Año: 1900-1920 Denom.: sd	
3_Paysandú	5421 (asoc. 5420)	Exist.: - Prop.: GPP 1	Uso: COM Altura: 8 m Niveles: 2 Autores: sd Año: 1980-2000 Denom.: sd	

Tramo	Padrón	Protección patrimonial	Información	Foto
3_Paysandú	5420 (asoc. 5421)	Exist.: - Prop.: GPP 1	Uso: COM Altura: 8 m Niveles: 2 Autores: sd Año: 1980-2000 Denom.: sd	
3_Paysandú	5419	Exist.: - Prop.: GPP 2	Uso: COM/HAB Altura: 10 m Niveles: 3 Autores: sd Año: 1900-1920 Denom.: sd	
3_Paysandú	5418	Exist.: - Prop.: GPP 2	Uso: COM/HAB Altura: 8 m Niveles: 2 Autores: sd Año: 1900-1920 Denom.: sd	
4_Julio Herrera y Obes	5418	Exist.: - Prop.: GPP 2	Uso: COM/HAB Altura: 8 m Niveles: 2 Autores: sd Año: 1900-1920 Denom.: sd	

manzana

177

Área Patrimonial
Centro Norte



REFERENCIAS

MHN: Monumento Histórico Nacional
 BID: Bien de Interés Departamental
 AP: Área Patrimonial
 GPP: Grado de Protección Patrimonial
 CUP: Centro Urbano Protegido
 TP: Tramo Protegido
 GR: Grupo

Uso: ver en Glosario e Instructivo de Fichas

Nota: Por más información sobre bienes GPP 3 dirigirse al Anexo 3_5



Intendencia de Montevideo
 Departamento de Planificación
 Unidad de Protección del Patrimonio

Tramo	Padrón	Protección patrimonial	Información	Foto
1_Paysandú	5452	Exist.: - Prop.: GPP 2	Uso: COM/HAB Altura: 19 m Niveles: 6 Autores: sd Año: 1947 (P. de C. 297) Denom.: sd	
1_Paysandú	5451	Exist.: - Prop.: GPP 0	Uso: ALM Altura: 7 m Niveles: 2 Autores: sd Año: sd Denom.: sd	
1_Paysandú	5450	Exist.: - Prop.: GPP 2	Uso: COM/HAB Altura: 25 m Niveles: 7 Autores: sd Año: 1947 (P. de C. 224) Denom.: sd	
1_Paysandú	5448	Exist.: - Prop.: GPP 2	Uso: COM Altura: 10 m Niveles: 2 Autores: sd Año: 1960-1980 Denom.: sd	
1_Paysandú	5447	Exist.: - Prop.: GPP 2	Uso: COM/HAB Altura: 11 m Niveles: 2 Autores: sd Año: 1900-1920 Denom.: sd	
1_Paysandú	5446	Exist.: - Prop.: GPP 1	Uso: COM Altura: 12 m Niveles: 3 Autores: sd Año: 1960-1980 Denom.: sd	

Tramo	Padrón	Protección patrimonial	Información	Foto
2_Río Negro	5446	Exist.: - Prop.: GPP 1	Uso: COM Altura: 12 m Niveles: 3 Autores: sd Año: 1960-1980 Denom.: sd	
2_Río Negro	5445	Exist.: - Prop.: GPP 2	Uso: COM/HAB Altura: 12 m Niveles: 4 Autores: sd Año: 1960 (P. de C. 74087) Denom.: sd	
2_Río Negro	5444	Exist.: - Prop.: GPP 3	Uso: PR Altura: 12 m Niveles: 2 Autores: Arq. Américo Bonaba Año: 1914 Denom.: Vivienda Campodonico	
2_Río Negro	5443	Exist.: - Prop.: GPP 2	Uso: COM/HAB Altura: 10 m Niveles: 2 Autores: sd Año: 1900-1920 Denom.: sd	
2_Río Negro	5442	Exist.: - Prop.: GPP 1	Uso: COM/HAB Altura: 12 m Niveles: 4 Autores: sd Año: 1978 (P. de C. 146522) Denom.: sd	
2_Río Negro	5441	Exist.: - Prop.: GPP 0 CUPAvUy	Uso: BE Altura: nc Niveles: nc Autores: nc Año: nc Denom.: nc	

manzana

177

Área Patrimonial
Centro Norte



REFERENCIAS

MHN: Monumento Histórico Nacional
 BID: Bien de Interés Departamental
 AP: Área Patrimonial
 GPP: Grado de Protección Patrimonial
 CUP: Centro Urbano Protegido
 TP: Tramo Protegido
 GR: Grupo

Uso: ver en Glosario e Instructivo de Fichas

Nota: Por más información sobre bienes GPP 3 dirigirse al Anexo 3_5



Intendencia de Montevideo
 Departamento de Planificación
 Unidad de Protección del Patrimonio

Tramo	Padrón	Protección patrimonial	Información	Foto
3_Uruguay	5441	Exist.: - Prop.: GPP 0 CUPAvUy	Uso: BE Altura: nc Niveles: nc Autores: nc Año: nc Denom.: nc	
3_Uruguay	5440	Exist.: - Prop.: GPP 2 CUPAvUy	Uso: ADM Altura: 11 m Niveles: 2 Autores: sd Año: 1900-1920 Denom.: sd	
3_Uruguay	5439	Exist.: - Prop.: GPP 1 CUPAvUy	Uso: CU/HAB Altura: 11 m Niveles: 2 Autores: sd Año: 1920-1940 Denom.: sd	
3_Uruguay	5438	Exist.: - Prop.: GPP 0 CUPAvUy	Uso: CIRC Altura: 10 m Niveles: 2 Autores: sd Año: sd Denom.: sd	
3_Uruguay	5437	Exist.: - Prop.: GPP 2 CUPAvUy	Uso: CU Altura: 10 m Niveles: 2 Autores: sd Año: 1900-1920 Denom.: sd	
3_Uruguay	5436	Exist.: - Prop.: GPP 0 CUPAvUy	Uso: BE Altura: nc Niveles: nc Autores: nc Año: nc Denom.: nc	

Tramo	Padrón	Protección patrimonial	Información	Foto
3_Uruguay	5435 A	Exist.: - Prop.: GPP 3 CUPAvUy	Uso: DESOCUPADO (HAB) Altura: 20 m Niveles: 6 Autores: sd Año: 1900-1920 Denom.: sd	
3_Uruguay	5434	Exist.: - Prop.: GPP 2 CUPAvUy	Uso: COM/HAB Altura: 12 m Niveles: 2 Autores: sd Año: 1900-1920 Denom.: sd	
4_Julio Herrera y Obes	5434	Exist.: - Prop.: GPP 2 CUPAvUy	Uso: COM/HAB Altura: 12 m Niveles: 2 Autores: sd Año: 1900-1920 Denom.: sd	
4_Julio Herrera y Obes	5435 B	Exist.: - Prop.: GPP 3 CUPAvUy	Uso: DESOCUPADO (HAB) Altura: 24 m Niveles: 6 Autores: sd Año: 1900-1920 Denom.: sd	
4_Julio Herrera y Obes	5455	Exist.: - Prop.: GPP 1	Uso: COM Altura: 11 m Niveles: 2 Autores: sd Año: sd Denom.: sd	
4_Julio Herrera y Obes	5454	Exist.: - Prop.: GPP 1	Uso: COM/HAB Altura: 27 m Niveles: 10 Autores: sd Año: 1983 (P. de C. 155862) Denom.: sd	

manzana
177
Área Patrimonial
Centro Norte



REFERENCIAS

MHN: Monumento Histórico Nacional
BID: Bien de Interés Departamental
AP: Área Patrimonial
GPP: Grado de Protección Patrimonial
CUP: Centro Urbano Protegido
TP: Tramo Protegido
GR: Grupo

Uso: ver en Glosario e Instructivo de Fichas

Nota: Por más información sobre bienes GPP 3 dirigirse al Anexo 3_5



Intendencia de Montevideo
Departamento de Planificación
Unidad de Protección del Patrimonio

Tramo	Padrón	Protección patrimonial	Información	Foto
4_Julio Herrera y Obes	5453	Exist.: - Prop.: GPP 2	Uso: COM/ADM Altura: 13 m Niveles: 3 Autores: Arq. Newton Laconich Año: 1951 (P. de C. 31696) Denom.: sd	
4_Julio Herrera y Obes	5452	Exist.: - Prop.: GPP 2	Uso: COM/HAB Altura: 19 m Niveles: 6 Autores: sd Año: 1947 (P. de C. 297) Denom.: sd	

manzana

178

Área Patrimonial
Centro Norte



REFERENCIAS

MHN: Monumento Histórico Nacional
 BID: Bien de Interés Departamental
 AP: Área Patrimonial
 GPP: Grado de Protección Patrimonial
 CUP: Centro Urbano Protegido
 TP: Tramo Protegido
 GR: Grupo

Uso: ver en Glosario e Instructivo de Fichas

Nota: Por más información sobre bienes GPP 3 dirigirse al Anexo 3_5



Intendencia de Montevideo
 Departamento de Planificación
 Unidad de Protección del Patrimonio

Tramo	Padrón	Protección patrimonial	Información	Foto
1_Uruguay	5472	Exist.: - Prop.: GPP 3 CUPAvUy	Uso: FIN Altura: 12 m Niveles: 5 Autores: Arq. Luis Alberto Debellis Año: 1950 Denom.: BROU (Agencia Préstamos Pignoraticios)	
1_Uruguay	5471	Exist.: - Prop.: GPP 2 CUPAvUy	Uso: ADM Altura: 8 m Niveles: 2 Autores: Arq. F. Vázquez Echeveste Año: 1940-1960 Denom.: sd	
1_Uruguay	5470	Exist.: - Prop.: GPP 1 CUPAvUy	Uso: COM/HAB Altura: 21 m Niveles: 7 Autores: sd Año: 1960-1980 Denom.: sd	
1_Uruguay	417563	Exist.: - Prop.: GPP 1 CUPAvUy	Uso: HAB Altura: 27 m Niveles: 11 Autores: sd Año: 2000 (P. de C. 25508) Denom.: sd	
1_Uruguay	5467	Exist.: MHN BID Prop.: GPP 4 CUPAvUy	Uso: ADM Altura: 25 m Niveles: 4 Autores: Arq. Eusebio A. Perotti Año: 1910 Denom.: Casa Schiavo	
2_Río Negro	5467	Exist.: MHN BID Prop.: GPP 4 CUPAvUy TP	Uso: ADM Altura: 25 m Niveles: 4 Autores: Arq. Eusebio A. Perotti Año: 1910 Denom.: Casa Schiavo	

Tramo	Padrón	Protección patrimonial	Información	Foto
2_Río Negro	5465 A	Exist.: MHN BID Prop.: GPP 4 TP	Uso: COM/CU Altura: 11 m Niveles: 2 Autores: Arq. John Adams Año: 1902 Denom.: Teatro Victoria Hall	
2_Río Negro	5465 B	Exist.: MHN BID Prop.: GPP 4 TP	Uso: COM/CU Altura: 6 m Niveles: 2 Autores: sd Año: 1960-1980 Denom.: Teatro Victoria Hall	
2_Río Negro	424682	Exist.: - Prop.: GPP 2 TP	Uso: COM/HAB Altura: 9 m Niveles: 2 Autores: sd Año: 1900-1920 Denom.: sd	
2_Río Negro	424681	Exist.: - Prop.: GPP 2 TP	Uso: COM/HAB Altura: 9 m Niveles: 2 Autores: sd Año: 1900-1920 Denom.: sd	
2_Río Negro	5462	Exist.: - Prop.: GPP 1 CUPAvLIB TP	Uso: COM/HAB Altura: 9 m Niveles: 3 Autores: sd Año: 1900-1920 (original) 1980-2000 (intervención) Denom.: sd	

manzana

178

Área Patrimonial
Centro Norte



REFERENCIAS

MHN: Monumento Histórico Nacional
 BID: Bien de Interés Departamental
 AP: Área Patrimonial
 GPP: Grado de Protección Patrimonial
 CUP: Centro Urbano Protegido
 TP: Tramo Protegido
 GR: Grupo

Uso: ver en Glosario e Instructivo de Fichas

Nota: Por más información sobre bienes GPP 3 dirigirse al Anexo 3_5



Intendencia de Montevideo
 Departamento de Planificación
 Unidad de Protección del Patrimonio

Tramo	Padrón	Protección patrimonial	Información	Foto
3_Mercedes	5462	Exist.: - Prop.: GPP 1 CUPAvLIB	Uso: COM/HAB Altura: 9 m Niveles: 3 Autores: sd Año: sd Denom.: sd	
3_Mercedes	5461 (asoc. 5460)	Exist.: - Prop.: GPP 1	Uso: ADM Altura: 9 m Niveles: 3 Autores: sd Año: 1960-1980 Denom.: sd	
3_Mercedes	5460 (asoc. 5461)	Exist.: - Prop.: GPP 1	Uso: ADM Altura: 9 m Niveles: 3 Autores: sd Año: 1960-1980 Denom.: sd	
3_Mercedes	5459	Exist.: - Prop.: GPP 2	Uso: FIN Altura: 9 m Niveles: 2 Autores: sd Año: 1900-1920 Denom.: sd	
3_Mercedes	5458	Exist.: - Prop.: GPP 1	Uso: COM/HAB Altura: 6 m Niveles: 2 Autores: sd Año: 1900-1920 Denom.: sd	

Tramo	Padrón	Protección patrimonial	Información	Foto
3_Mercedes	5456 A	Exist.: - Prop.: GPP 2	Uso: ADM Altura: 14 m Niveles: 4 Autores: Arqs. De los Campos, Puente y Tournier, Walter Boga Año: 1961 Denom.: Dir. Nac. de Asistencia y Seguridad Social Policial	
3_Mercedes	5479	Exist.: - Prop.: GPP 2	Uso: ADM Altura: 10 m Niveles: 2 Autores: Arqs. Elzeario Boix y H. Terra Arocena Año: 1900-1920 Denom.: sd	
4_Julio Herrera y Obes	5479	Exist.: - Prop.: GPP 2 TP GR	Uso: ADM Altura: 10 m Niveles: 2 Autores: Arqs. Elzeario Boix y H. Terra Arocena Año: 1900-1920 Denom.: sd	
4_Julio Herrera y Obes	5456 B	Exist.: - Prop.: GPP 2 TP GR	Uso: ADM Altura: 11 m Niveles: 3 Autores: Arqs. De los Campos, Puente y Tournier, Walter Boga Año: 1961 Denom.: Dir. Nac. de Asistencia y Seguridad Social Policial	
4_Julio Herrera y Obes	5472	Exist.: - Prop.: GPP 3 CUPAvUy TP GR	Uso: FIN Altura: 12 m Niveles: 5 Autores: Arq. Luis Alberto Debellis Año: 1950 Denom.: BROU (Agencia Préstamos Pignoratícios)	

manzana

179

Área Patrimonial
Centro Norte



REFERENCIAS

MHN: Monumento Histórico Nacional
BID: Bien de Interés Departamental
AP: Área Patrimonial
GPP: Grado de Protección Patrimonial
CUP: Centro Urbano Protegido
TP: Tramo Protegido
GR: Grupo






Uso: ver en Glosario e Instructivo de Fichas

Nota: Manzana borde de sector. Inventariados solo los padrones pertenecientes al Área Patrimonial Centro Norte.

Nota: Por más información sobre bienes GPP 3 dirigirse al Anexo 3_5



Intendencia de Montevideo
 Departamento de Planificación
 Unidad de Protección del Patrimonio

Tramo	Padrón	Protección patrimonial	Información	Foto
1_Mercedes	5486	Exist.: - Prop.: GPP 3	Uso: SP Altura: 20 m Niveles: 5 Autores: Arq. Beltrán Arbeleche Año: 1951 Denom.: Sanatorio Banco de Seguros del Estado	
1_Mercedes	198648	Exist.: - Prop.: GPP 0 CUPAvLIB	Uso: BE Altura: nc Niveles: nc Autores: nc Año: nc Denom.: nc	
2_ Av. Libertador	198648	Exist.: - Prop.: GPP 0 CUPAvLIB	Uso: BE Altura: nc Niveles: nc Autores: nc Año: nc Denom.: nc	
4_Julio Herrera y Obes	5485	Exist.: - Prop.: GPP 2 TP	Uso: COM/HAB Altura: 24 m Niveles: 7 Autores: Arqs. Faget y Faget Figari Año: 1939 (P. de C. 50872) Denom.: sd	
4_Julio Herrera y Obes	5486	Exist.: - Prop.: GPP 3 TP	Uso: SP Altura: 20 m Niveles: 5 Autores: Arq. Beltrán Arbeleche Año: 1951 Denom.: Sanatorio Banco de Seguros del Estado	

manzana

193

Área Patrimonial
Centro Norte

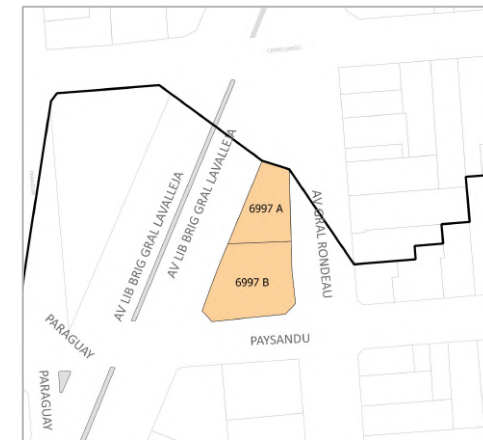


REFERENCIAS

MHN: Monumento Histórico Nacional
 BID: Bien de Interés Departamental
 AP: Área Patrimonial
 GPP: Grado de Protección Patrimonial
 CUP: Centro Urbano Protegido
 TP: Tramo Protegido
 GR: Grupo

Uso: ver en Glosario e Instructivo de Fichas

Nota: Por más información sobre bienes GPP 3 dirigirse al Anexo 3_5



Intendencia de Montevideo
 Departamento de Planificación
 Unidad de Protección del Patrimonio

Tramo	Padrón	Protección patrimonial	Información	Foto
1_Av. Gral. Rondeau	6997 A	Exist.: - Prop.: GPP 1 CUPAvLIB	Uso: COM Altura: 10 m Niveles: 2 Autores: sd Año: sd Denom.: sd	
1_Av. Gral. Rondeau	6997 B	Exist.: - Prop.: GPP 1 CUPAvLIB	Uso: COM/CIRC Altura: 7 m Niveles: 1 Autores: sd Año: sd Denom.: sd	
2_Paysandú	6997 B	Exist.: - Prop.: GPP 1 CUPAvLIB	Uso: COM/CIRC Altura: 7 m Niveles: 1 Autores: sd Año: sd Denom.: sd	
3_Av. Libertador	6997 B	Exist.: - Prop.: GPP 1 CUPAvLIB	Uso: COM/CIRC Altura: 7 m Niveles: 1 Autores: sd Año: sd Denom.: sd	
3_Av. Libertador	6997 A	Exist.: - Prop.: GPP 1 CUPAvLIB	Uso: COM Altura: 10 m Niveles: 2 Autores: sd Año: sd Denom.: sd	

manzana

244

Área Patrimonial
Centro Norte

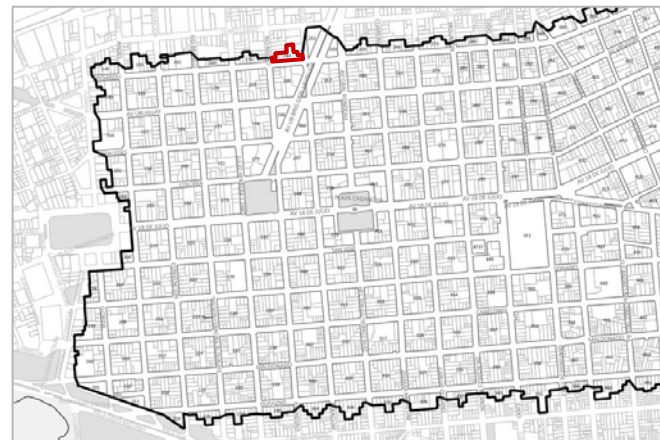


REFERENCIAS

MHN: Monumento Histórico Nacional
 BID: Bien de Interés Departamental
 AP: Área Patrimonial
 GPP: Grado de Protección Patrimonial
 CUP: Centro Urbano Protegido
 TP: Tramo Protegido
 GR: Grupo





Uso: ver en Glosario e Instructivo de Fichas

Nota: Manzana borde de sector. Inventariados solo los padrones pertenecientes al Área Patrimonial Centro Norte.
 Nota: Por más información sobre bienes GPP 3 dirigirse al Anexo 3_5



Intendencia de Montevideo
 Departamento de Planificación
 Unidad de Protección del Patrimonio

Tramo	Padrón	Protección patrimonial	Información	Foto
2_Paraguay	6838	Exist.: - Prop.: GPP 0	Uso: CIRC Altura: 5 m Niveles: 1 Autores: sd Año: 2000-2020 Denom.: sd	
3_Paysandú	6838	Exist.: - Prop.: GPP 0	Uso: CIRC Altura: 5 m Niveles: 1 Autores: sd Año: 2000-2020 Denom.: sd	
3_Paysandú	6839	Exist.: - Prop.: GPP 1	Uso: ADM Altura: 11 m Niveles: 3 Autores: sd Año: 1980-2000 Denom.: sd	
3_Paysandú	6840	Exist.: - Prop.: GPP 1	Uso: COM Altura: 11 m Niveles: 3 Autores: sd Año: 2000-2020 Denom.: sd	
3_Paysandú	6842	Exist.: - Prop.: GPP 2	Uso: COM/HAB Altura: 21 m Niveles: 6 Autores: sd Año: 1963 (P. de C. 87566) Denom.: sd	

Tramo	Padrón	Protección patrimonial	Información	Foto
3_Paysandú	6843	Exist.: - Prop.: GPP 1	Uso: COM Altura: 10 m Niveles: 2 Autores: sd Año: 1900-1920 Denom.: sd	
3_Paysandú	426235 A	Exist.: - Prop.: GPP 0	Uso: COM Altura: 6 m Niveles: 1 Autores: sd Año: 1980-2000 Denom.: sd	
3_Paysandú	426235 B	Exist.: - Prop.: GPP 1	Uso: DESOCUPADO (HAB/COM) Altura: 10 m Niveles: 2 Autores: sd Año: 1900-1920 Denom.: sd	
4_Río Negro	426235 B	Exist.: - Prop.: GPP 1	Uso: DESOCUPADO (HAB/COM) Altura: 10 m Niveles: 2 Autores: sd Año: 1900-1920 Denom.: sd	

manzana

245

Área Patrimonial
Centro Norte



REFERENCIAS

MHN: Monumento Histórico Nacional
 BID: Bien de Interés Departamental
 AP: Área Patrimonial
 GPP: Grado de Protección Patrimonial
 CUP: Centro Urbano Protegido
 TP: Tramo Protegido
 GR: Grupo

Uso: ver en Glosario e Instructivo de Fichas

Nota: Por más información sobre bienes GPP 3 dirigirse al Anexo 3_5



Intendencia de Montevideo
 Departamento de Planificación
 Unidad de Protección del Patrimonio

Tramo	Padrón	Protección patrimonial	Información	Foto
1_Paysandú	6852	Exist.: - Prop.: GPP 2	Uso: COM/DESOCUPADO (HAB) Altura: 10 m Niveles: 2 Autores: sd Año: 1900-1920 Denom.: sd	
1_Paysandú	6853	Exist.: - Prop.: GPP 0	Uso: BE Altura: nc Niveles: nc Autores: nc Año: nc Denom.: nc	
1_Paysandú	6854	Exist.: - Prop.: GPP 0	Uso: COM Altura: 6 m Niveles: 2 Autores: sd Año: sd Denom.: sd	
1_Paysandú	167536	Exist.: BID Prop.: GPP 3 CUPAvLIB	Uso: COM/HAB Altura: 45 m Niveles: 17 Autores: Arq. Fernández Lapeyrade Año: 1970 (P. de C. 101219) Denom.: Edificio Danubio	
2_ Av. Libertador	167536	Exist.: BID Prop.: GPP 3 CUPAvLIB	Uso: COM/HAB Altura: 45 m Niveles: 17 Autores: Arq. Fernández Lapeyrade Año: 1970 (P. de C. 101219) Denom.: Edificio Danubio	
2_ Av. Libertador	4501	Exist.: BID Prop.: GPP 3 CUPAvLIB	Uso: COM/ADM/HAB Altura: 45 m Niveles: 15 Autores: Arq. Fernández Lapeyrade Año: 1956 (P. de C. 69483) Denom.: Edificio Vogar	

Tramo	Padrón	Protección patrimonial	Información	Foto
2_ Av. Libertador	6855	Exist.: BID Prop.: GPP 3 CUPAvUy CUPAvLIB	Uso: HAB/DESOCUPADO (ADM) Altura: 45 m Niveles: 15 Autores: Arq. Ricardo Fernández Lapeyrade Año: 1948 (P. de C. 12175) Denom.: Edificio Lincoln	
3_Uruguay	6855	Exist.: BID Prop.: GPP 3 CUPAvUy CUPAvLIB	Uso: HAB/DESOCUPADO (ADM) Altura: 45 m Niveles: 15 Autores: Arq. Ricardo Fernández Lapeyrade Año: 1948 (P. de C. 12175) Denom.: Edificio Lincoln	
3_Uruguay	6867	Exist.: - Prop.: GPP 0 CUPAvUy	Uso: BE Altura: nc Niveles: nc Autores: nc Año: nc Denom.: nc	
3_Uruguay	6868	Exist.: - Prop.: GPP 1 CUPAvUy	Uso: HAB Altura: 27 m Niveles: 10 Autores: sd Año: 1980-2000 Denom.: sd	
4_Río Negro	6868	Exist.: - Prop.: GPP 1 CUPAvUy	Uso: HAB Altura: 27 m Niveles: 10 Autores: sd Año: 1980-2000 Denom.: sd	

manzana

245

Área Patrimonial
Centro Norte



REFERENCIAS

MHN: Monumento Histórico Nacional
BID: Bien de Interés Departamental
AP: Área Patrimonial
GPP: Grado de Protección Patrimonial
CUP: Centro Urbano Protegido
TP: Tramo Protegido
GR: Grupo

Uso: ver en Glosario e Instructivo de Fichas

Nota: Por más información sobre bienes GPP 3 dirigirse al Anexo 3_5



Intendencia de Montevideo
Departamento de Planificación
Unidad de Protección del Patrimonio

Tramo	Padrón	Protección patrimonial	Información	Foto
4_Río Negro	6871	Exist.: - Prop.: GPP 3 BID	Uso: COM Altura: 22 m Niveles: 6 Autores: Arqs. Villegas Berro y Jones Odriozola Año: 1956 Denom.: Edificio Manzione	
4_Río Negro	6873	Exist.: - Prop.: GPP 2	Uso: COM/HAB Altura: 12 m Niveles: 3 Autores: sd Año: 1920-1940 Denom.: sd	
4_Río Negro	6874 (asoc. 6875)	Exist.: - Prop.: GPP 3	Uso: HAB Altura: 14 m Niveles: 2 Autores: sd Año: 1900-1920 Denom.: sd	
4_Río Negro	6875 (asoc. 6874)	Exist.: - Prop.: GPP 3	Uso: COM/HAB Altura: 14 m Niveles: 2 Autores: sd Año: 1900-1920 Denom.: sd	
4_Río Negro	6852	Exist.: - Prop.: GPP 2	Uso: COM/DESOCUPADO (HAB) Altura: 10 m Niveles: 2 Autores: sd Año: 1900-1920 Denom.: sd	

manzana
246
Área Patrimonial
Centro Norte



REFERENCIAS

MHN: Monumento Histórico Nacional
 BID: Bien de Interés Departamental
 AP: Área Patrimonial
 GPP: Grado de Protección Patrimonial
 CUP: Centro Urbano Protegido
 TP: Tramo Protegido
 GR: Grupo

Uso: ver en Glosario e Instructivo de Fichas

Nota: Por más información sobre bienes GPP 3 dirigirse al Anexo 3_5



Intendencia de Montevideo
 Departamento de Planificación
 Unidad de Protección del Patrimonio

Tramo	Padrón	Protección patrimonial	Información	Foto
1_Uruguay	6876	Exist.: BID Prop.: GPP 4 CUPAvLIB CUPAvUy	Uso: ADM Altura: 30 m Niveles: 10 Autores: Arqs. Beltrán Arbeleche e Ítalo Dighiero Año: 1930 (concurso) 1953 (inauguración) Denom.: Banco de Seguros del Estado	
2_ Av. Libertador	6876	Exist.: BID Prop.: GPP 4 CUPAvLIB CUPAvUy	Uso: ADM Altura: 30 m Niveles: 10 Autores: Arqs. Beltrán Arbeleche e Ítalo Dighiero Año: 1930 (concurso) 1953 (inauguración) Denom.: Banco de Seguros del Estado	
3_Río Negro	6876	Exist.: BID Prop.: GPP 4 CUPAvLIB CUPAvUy TP	Uso: ADM Altura: 30 m Niveles: 10 Autores: Arqs. Beltrán Arbeleche e Ítalo Dighiero Año: 1930 (concurso) 1953 (inauguración) Denom.: Banco de Seguros del Estado	

manzana

247

Área Patrimonial
Centro Norte



REFERENCIAS

MHN: Monumento Histórico Nacional
BID: Bien de Interés Departamental
AP: Área Patrimonial
GPP: Grado de Protección Patrimonial
CUP: Centro Urbano Protegido
TP: Tramo Protegido
GR: Grupo






Uso: ver en Glosario e Instructivo de Fichas

Nota: Manzana borde de sector. Inventariados solo los padrones pertenecientes al Área Patrimonial Centro Norte.

Nota: Por más información sobre bienes GPP 3 dirigirse al Anexo 3_5



Intendencia de Montevideo
Departamento de Planificación
Unidad de Protección del Patrimonio

Tramo	Padrón	Protección patrimonial	Información	Foto
1_Mercedes	6911	Exist.: - Prop.: GPP 2 CUPAvLIB	Uso: COM/HAB Altura: 40 m Niveles: 12 Autores: sd Año: 1936 Denom.: sd	
1_Mercedes	6912	Exist.: - Prop.: GPP 0	Uso: BE Altura: nc Niveles: nc Autores: nc Año: nc Denom.: nc	
1_Mercedes	6913	Exist.: - Prop.: GPP 0	Uso: BE Altura: nc Niveles: nc Autores: nc Año: nc Denom.: nc	
1_Mercedes	6914	Exist.: - Prop.: GPP 0	Uso: BE Altura: nc Niveles: nc Autores: nc Año: nc Denom.: nc	
1_Mercedes	6915	Exist.: - Prop.: GPP 0	Uso: BE Altura: nc Niveles: nc Autores: nc Año: nc Denom.: nc	

Tramo	Padrón	Protección patrimonial	Información	Foto
2_Paraguay	6915	Exist.: - Prop.: GPP 0 TP	Uso: BE Altura: nc Niveles: nc Autores: nc Año: nc Denom.: nc	
2_Paraguay	6916	Exist.: - Prop.: GPP 0 TP	Uso: BE Altura: nc Niveles: nc Autores: nc Año: nc Denom.: nc	
2_Paraguay	6917	Exist.: - Prop.: GPP 3 TP	Uso: ADM Altura: 25 m Niveles: 4 Autores: sd Año: 1900-1920 Denom.: Ministerio de Economía y Finanzas	
3_Colonia	6917	Exist.: - Prop.: GPP 3	Uso: ADM Altura: 25 m Niveles: 4 Autores: sd Año: 1900-1920 Denom.: Ministerio de Economía y Finanzas	
4_ Av. Libertador	6920	Exist.: - Prop.: GPP 2 CUPAvLIB	Uso: COM/HAB Altura: 40 m Niveles: 12 + gálibo Autores: Santiago Porro (constructor) Año: 1935 (P. de C. 21201) Denom.: Palacio Avenida	

manzana
247
Área Patrimonial
Centro Norte

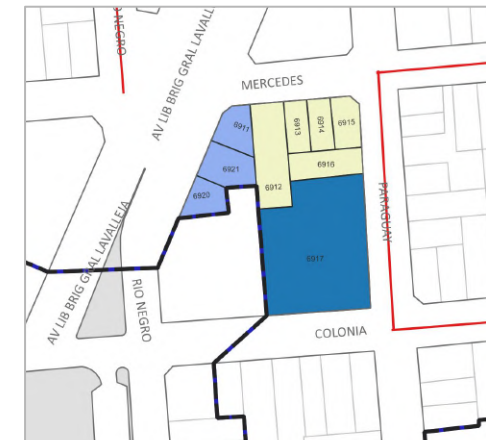


REFERENCIAS

MHN: Monumento Histórico Nacional
BID: Bien de Interés Departamental
AP: Área Patrimonial
GPP: Grado de Protección Patrimonial
CUP: Centro Urbano Protegido
TP: Tramo Protegido
GR: Grupo

Uso: ver en Glosario e Instructivo de Fichas

Nota: Manzana borde de sector. Inventariados solo los padrones pertenecientes al Área Patrimonial Centro Norte.
Nota: Por más información sobre bienes GPP 3 dirigirse al Anexo 3_5



Intendencia de Montevideo
Departamento de Planificación
Unidad de Protección del Patrimonio

Tramo	Padrón	Protección patrimonial	Información	Foto
4_ Av. Libertador	6921	Exist.: - Prop.: GPP 2 CUPAvLIB	Uso: COM/HAB Altura: 40 m Niveles: 12 Autores: Arq. Santiago Porro Año: 1942 (P. de C. 66935) Denom.: Edificio Diagonal	
4_ Av. Libertador	6911	Exist.: - Prop.: GPP 2 CUPAvLIB	Uso: COM/HAB Altura: 40 m Niveles: 12 Autores: sd Año: 1936 Denom.: sd	

manzana

248

Área Patrimonial
Centro Norte

REFERENCIAS

MHN: Monumento Histórico Nacional
 BID: Bien de Interés Departamental
 AP: Área Patrimonial
 GPP: Grado de Protección Patrimonial
 CUP: Centro Urbano Protegido
 TP: Tramo Protegido
 GR: Grupo

Uso: ver en Glosario e Instructivo de Fichas

Nota: Manzana borde de sector. Inventariados solo los padrones pertenecientes al Área Patrimonial Centro Norte.

Nota: Por más información sobre bienes GPP 3 dirigirse al Anexo 3_5



Intendencia de Montevideo
 Departamento de Planificación
 Unidad de Protección del Patrimonio

Tramo	Padrón	Protección patrimonial	Información	Foto
1_Colonia	6924	Exist.: - Prop.: GPP 2	Uso: COM/HAB Altura: 20 m Niveles: 5 Autores: Arq. Garcia Arocena Año: 1940 (P. de C. 56954) Denom.: sd	
1_Colonia	6925	Exist.: - Prop.: GPP 2	Uso: COM/HAB Altura: 24 m Niveles: 6 Autores: Arqs. Faget y Faget Figari Año: 1951 Denom.: sd	
1_Colonia	6926	Exist.: - Prop.: GPP 1	Uso: CIRC Altura: 10 m Niveles: 2 Autores: sd Año: sd Denom.: sd	
1_Colonia	6927	Exist.: - Prop.: GPP 1	Uso: COM/HAB Altura: 28 m Niveles: 9+2 gálibo Autores: sd Año: 1987 (P. de C. 150777) Denom.: sd	
1_Colonia	6928	Exist.: - Prop.: GPP 1	Uso: COM Altura: 10 m Niveles: 2 Autores: sd Año: 1900-1920 Denom.: sd	

Tramo	Padrón	Protección patrimonial	Información	Foto
1_Colonia	6929	Exist.: - Prop.: GPP 3	Uso: COM Altura: 15 m Niveles: 3 Autores: sd Año: 1900-1920 Denom.: sd	
2_Paraguay	6929	Exist.: - Prop.: GPP 3	Uso: COM Altura: 15 m Niveles: 3 Autores: sd Año: 1900-1920 Denom.: sd	
2_Paraguay	6930	Exist.: - Prop.: GPP 2	Uso: COM/HAB Altura: 24 m Niveles: 8 Autores: sd Año: 1962 (P. de C. 92260) Denom.: Edificio Montevideo	
2_Paraguay	6931	Exist.: - Prop.: GPP 1	Uso: COM/HAB Altura: 10 m Niveles: 2 Autores: sd Año: 1920-1940 Denom.: sd	

manzana
251
Área Patrimonial
Centro Norte



REFERENCIAS




MHN: Monumento Histórico Nacional
 BID: Bien de Interés Departamental
 AP: Área Patrimonial
 GPP: Grado de Protección Patrimonial
 CUP: Centro Urbano Protegido
 TP: Tramo Protegido
 GR: Grupo

Uso: ver en Glosario e Instructivo de Fichas

Nota: Por más información sobre bienes GPP 3 dirigirse al Anexo 3_5



Intendencia de Montevideo
 Departamento de Planificación
 Unidad de Protección del Patrimonio

Tramo	Padrón	Protección patrimonial	Información	Foto
1_Cerro Largo	6989	Exist.: BID Prop.: GPP 3 CUPAvLIB GR	Uso: ADM Altura: 40 m Niveles: 9 Autores: Arq. Rafael Lorente Escudero Año: 1944-45 (proyecto) 1945-48 (construcción) Denom.: ANCAP	
2_Av. Libertador	6989	Exist.: BID Prop.: GPP 3 CUPAvLIB GR	Uso: ADM Altura: 40 m Niveles: 9 Autores: Arq. Rafael Lorente Escudero Año: 1944-45 (proyecto) 1945-48 (construcción) Denom.: ANCAP	
3_Paraguay	6989	Exist.: BID Prop.: GPP 3 CUPAvLIB GR	Uso: ADM Altura: 40 m Niveles: 9 Autores: Arq. Rafael Lorente Escudero Año: 1944-45 (proyecto) 1945-48 (construcción) Denom.: ANCAP	

manzana
252
Área Patrimonial
Centro Norte



REFERENCIAS

MHN: Monumento Histórico Nacional
BID: Bien de Interés Departamental
AP: Área Patrimonial
GPP: Grado de Protección Patrimonial
CUP: Centro Urbano Protegido
TP: Tramo Protegido
GR: Grupo

Uso: ver en Glosario e Instructivo de Fichas

Nota: Por más información sobre bienes GPP 3 dirigirse al Anexo 3_5



Intendencia de Montevideo
Departamento de Planificación
Unidad de Protección del Patrimonio

Tramo	Padrón	Protección patrimonial	Información	Foto
1_Paysandú	7015	Exist.: - Prop.: BID GPP 3 CUPAvLIB	Uso: CU/HAB Altura: 45 m Niveles: 15 Autores: Arqs. Beltrán Arbeleche y Miguel Á. Canale Año: 1942 (concurso) Denom.: Centro Militar	
1_Paysandú	7018	Exist.: - Prop.: GPP 3	Uso: COM/HAB Altura: 10 m Niveles: 2 Autores: sd Año: 1900-1920 Denom.: sd	
2_Av. Gral. Rondeau	7018	Exist.: - Prop.: GPP 3	Uso: COM/HAB Altura: 10 m Niveles: 2 Autores: sd Año: 1900-1920 Denom.: sd	
2_Av. Gral. Rondeau	7020	Exist.: - Prop.: GPP 1	Uso: CU Altura: 10 m Niveles: 2 Autores: sd Año: 1920-1940 Denom.: Federación COVIPRO	
2_Av. Gral. Rondeau	7021	Exist.: - Prop.: GPP 0	Uso: COM Altura: 7 m Niveles: 2 Autores: sd Año: 1920-1940 Denom.: sd	

Tramo	Padrón	Protección patrimonial	Información	Foto
2_Av. Gral. Rondeau	421064 A (asoc. 421065)	Exist.: - Prop.: GPP 1 CUPAvUy	Uso: ALM/PR Altura: 15 m Niveles: 4 Autores: sd Año: 1940-1960 Denom.: sd	
2_Av. Gral. Rondeau	421065 (asoc. 421064 A)	Exist.: - Prop.: GPP 1	Uso: ALM/PR Altura: 10 m Niveles: 2 Autores: sd Año: 1940-1960 Denom.: sd	
2_Av. Gral. Rondeau	7024 (asoc. 7025)	Exist.: - Prop.: GPP 2 CUPAvUy GR	Uso: COM/HAB Altura: 10 m Niveles: 2 Autores: sd Año: 1900-1920 Denom.: sd	
2_Av. Gral. Rondeau	7025 (asoc. 7024)	Exist.: - Prop.: GPP 2 CUPAvUy GR	Uso: COM/HAB Altura: 10 m Niveles: 2 Autores: sd Año: 1900-1920 Denom.: sd	
3_Uruguay	7025 (asoc. 7024)	Exist.: - Prop.: GPP 2 CUPAvUy	Uso: COM/HAB Altura: 10 m Niveles: 2 Autores: sd Año: 1900-1920 Denom.: sd	
3_Uruguay	421064 B	Exist.: - Prop.: GPP 1 CUPAvUy	Uso: COM Altura: 15 m Niveles: 3 Autores: sd Año: 1940-1960 Denom.: sd	

manzana

252

Área Patrimonial
Centro Norte

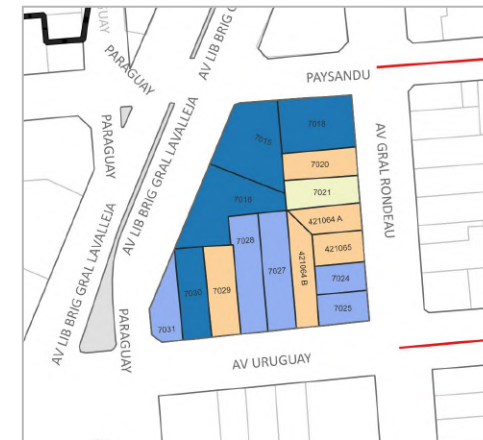
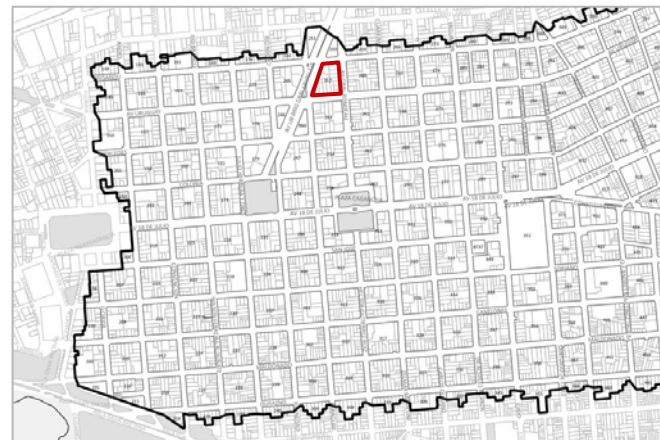


REFERENCIAS

MHN: Monumento Histórico Nacional
 BID: Bien de Interés Departamental
 AP: Área Patrimonial
 GPP: Grado de Protección Patrimonial
 CUP: Centro Urbano Protegido
 TP: Tramo Protegido
 GR: Grupo

Uso: ver en Glosario e Instructivo de Fichas

Nota: Por más información sobre bienes GPP 3 dirigirse al Anexo 3_5



Intendencia de Montevideo
 Departamento de Planificación
 Unidad de Protección del Patrimonio

Tramo	Padrón	Protección patrimonial	Información	Foto
3_Uruguay	7027	Exist.: - Prop.: GPP 2 CUPAvUy	Uso: COM/HAB Altura: 10 m Niveles: 2 Autores: sd Año: 1900-1920 Denom.: sd	
3_Uruguay	7028	Exist.: - Prop.: GPP 2 CUPAvUy	Uso: COM/HAB Altura: 11 m Niveles: 2 Autores: sd Año: 1900-1920 Denom.: sd	
3_Uruguay	7029	Exist.: - Prop.: GPP 1 CUPAvUy	Uso: COM Altura: 11 m Niveles: 2 Autores: sd Año: sd Denom.: sd	
3_Uruguay	7030	Exist.: - Prop.: GPP 3 CUPAvUy	Uso: COM/HAB Altura: 24 m Niveles: 5 Autores: Eusebio A. Perotti Año: 1916 Denom.: Edificio Flia. Piquet	
3_Uruguay	7031	Exist.: - Prop.: GPP 2 CUPAvUy CUPAvLIB	Uso: COM/HAB Altura: 45 m Niveles: 15 Autores: sd Año: 1944 (P. de C. 81710) Denom.: Edificio Paraguay	
4_ Av. Libertador	7031	Exist.: - Prop.: GPP 2 CUPAvUy CUPAvLIB	Uso: COM/HAB Altura: 45 m Niveles: 15 Autores: sd Año: 1944 (P. de C. 81710) Denom.: Edificio Paraguay	

Tramo	Padrón	Protección patrimonial	Información	Foto
4_ Av. Libertador	7016	Exist.: - Prop.: GPP 3 CUPAvLIB	Uso: ADM/HAB Altura: 45 m Niveles: 15 Autores: Arqs. José Mazzara y José Ma. Nuñez Año: 1945 Denom.: Edificio Automóvil Club del Uruguay	
4_ Av. Libertador	7015	Exist.: - Prop.: BID GPP 3 CUPAvLIB	Uso: CU/HAB Altura: 45 m Niveles: 15 Autores: Arqs. Beltrán Arbeleche y Miguel A. Canale Año: 1942 (concurso) Denom.: Centro Militar	

manzana

253

Área Patrimonial
Centro Norte



REFERENCIAS

MHN: Monumento Histórico Nacional
 BID: Bien de Interés Departamental
 AP: Área Patrimonial
 GPP: Grado de Protección Patrimonial
 CUP: Centro Urbano Protegido
 TP: Tramo Protegido
 GR: Grupo

Uso: ver en Glosario e Instructivo de Fichas

Nota: Por más información sobre bienes GPP 3 dirigirse al Anexo 3_5



Intendencia de Montevideo
 Departamento de Planificación
 Unidad de Protección del Patrimonio

Tramo	Padrón	Protección patrimonial	Información	Foto
1_Uruguay	7037	Exist.: - Prop.: GPP 2 CUPAvUy	Uso: COM/HAB Altura: 7 m Niveles: 2 Autores: sd Año: 1900-1920 Denom.: sd	
1_Uruguay	7039	Exist.: - Prop.: GPP 2 CUPAvUy	Uso: COM/HAB Altura: 18 m Niveles: 7 Autores: Arq. Newton Laconich Año: 1920-1940 Denom.: Edificio Tribunales	
1_Uruguay	7040	Exist.: - Prop.: GPP 2 CUPAvUy	Uso: COM Altura: 10 m Niveles: 4 Autores: sd Año: 1920-1940 Denom.: sd	
1_Uruguay	7041	Exist.: - Prop.: GPP 0 CUPAvUy	Uso: COM Altura: 5 m Niveles: 1 Autores: sd Año: sd Denom.: sd	
1_Uruguay	7043	Exist.: - Prop.: GPP 3 CUPAvUy	Uso: COM/HAB Altura: 7 m Niveles: 2 Autores: sd Año: 1900-1920 Denom.: sd	
2_Av. Gral. Rondeau	7043	Exist.: - Prop.: GPP 3 CUPAvUy	Uso: COM/HAB Altura: 7 m Niveles: 2 Autores: sd Año: 1900-1920 Denom.: sd	

Tramo	Padrón	Protección patrimonial	Información	Foto
2_Av. Gral. Rondeau	418861 A	Exist.: - Prop.: GPP 0	Uso: CIRC Altura: 3 m Niveles: 1 Autores: sd Año: sd Denom.: sd	
2_Av. Gral. Rondeau	418861 B	Exist.: - Prop.: GPP 0	Uso: COM Altura: 8 m Niveles: 2 Autores: sd Año: sd Denom.: sd	
2_Av. Gral. Rondeau	7048	Exist.: - Prop.: GPP 0	Uso: CIRC Altura: 3 m Niveles: 1 Autores: sd Año: sd Denom.: sd	
3_Mercedes	7048	Exist.: - Prop.: GPP 0 TP	Uso: CIRC Altura: 3 m Niveles: 1 Autores: sd Año: sd Denom.: sd	
3_Mercedes	7049	Exist.: - Prop.: GPP 2 TP	Uso: COM Altura: 8 m Niveles: 2 Autores: sd (original) Arqs. E. Benech, E. Dieste, J. Lambach y A. Piovani (reciclaje) Año: sd (original) 1995-1996 (reciclaje) Denom.: Edificio de Oficinas Innomedia (ex Revista Tres)	

manzana
253

Área Patrimonial
Centro Norte



REFERENCIAS






MHN: Monumento Histórico Nacional
BID: Bien de Interés Departamental
AP: Área Patrimonial
GPP: Grado de Protección Patrimonial
CUP: Centro Urbano Protegido
TP: Tramo Protegido
GR: Grupo

Uso: ver en Glosario e Instructivo de Fichas

Nota: Por más información sobre bienes GPP 3 dirigirse al Anexo 3_5



Intendencia de Montevideo
Departamento de Planificación
Unidad de Protección del Patrimonio

Tramo	Padrón	Protección patrimonial	Información	Foto
3_Mercedes	109052	Exist.: - Prop.: GPP 3 TP	Uso: HAB Altura: 9 m Niveles: 3 Autores: Arqs. Arteaga, Martorell y Lasala Año: c. 1920 Denom.: sd	
3_Mercedes	7050	Exist.: - Prop.: GPP 0 TP	Uso: N Altura: 4 m Niveles: 1 Autores: sd Año: sd Denom.: sd	
3_Mercedes	104515	Exist.: - Prop.: GPP 1 TP	Uso: SP/CIRC Altura: 27 m Niveles: 10 Autores: sd Año: 1998 (P. de C. 18389) Denom.: sd	
4_Paraguay	104515	Exist.: - Prop.: GPP 1	Uso: SP/CIRC Altura: 27 m Niveles: 10 Autores: sd Año: 1998 (P. de C. 18389) Denom.: sd	
4_Paraguay	9639	Exist.: - Prop.: GPP 2 GR	Uso: SP Altura: 27 m Niveles: 10 Autores: Arqs. R. Faget y J. Faget Figari Año: 1954 (P. de C. 34130) Denom.: sd	

Tramo	Padrón	Protección patrimonial	Información	Foto
4_Paraguay	7051	Exist.: - Prop.: GPP 2 GR	Uso: COM/HAB Altura: 25 m Niveles: 7 Autores: Arq. A. Chiarino Ravenna Año: 1940 (P. de C. 58266) Denom.: sd	
4_Paraguay	7052	Exist.: - Prop.: GPP 1	Uso: COM/HAB Altura: 22 m Niveles: 7 Autores: sd Año: sd Denom.: Hotel Mediterráneo	
4_Paraguay	7037	Exist.: - Prop.: GPP 2 CUPAvUy	Uso: COM/HAB Altura: 7 m Niveles: 2 Autores: sd Año: 1900-1920 Denom.: sd	

manzana

254

Área Patrimonial
Centro Norte



REFERENCIAS

MHN: Monumento Histórico Nacional
 BID: Bien de Interés Departamental
 AP: Área Patrimonial
 GPP: Grado de Protección Patrimonial
 CUP: Centro Urbano Protegido
 TP: Tramo Protegido
 GR: Grupo

Uso: ver en Glosario e Instructivo de Fichas

Nota: Por más información sobre bienes GPP 3 dirigirse al Anexo 3_5



Intendencia de Montevideo
 Departamento de Planificación
 Unidad de Protección del Patrimonio

Tramo	Padrón	Protección patrimonial	Información	Foto
1_Mercedes	7053	Exist.: - Prop.: GPP 2 TP	Uso: COM/HAB Altura: 10 m Niveles: 2 Autores: sd Año: 1900-1920 Denom.: sd	
1_Mercedes	7073 A	Exist.: - Prop.: GPP 1 TP	Uso: COM Altura: 6 m Niveles: 2 Autores: sd Año: 1940-1960 Denom.: sd	
1_Mercedes	7054 (asoc. 9638 y 7055)	Exist.: - Prop.: GPP 3 TP GR	Uso: HAB Altura: 7 m Niveles: 1 Autores: sd Año: c. 1915 Denom.: Viviendas Beisso	
1_Mercedes	9638 (asoc. 7054 y 7055)	Exist.: - Prop.: GPP 3 TP GR	Uso: HAB Altura: 7 m Niveles: 1 Autores: sd Año: c. 1915 Denom.: Viviendas Beisso	
1_Mercedes	7055 (asoc. 7054 y 9638)	Exist.: - Prop.: GPP 3 TP GR	Uso: HAB Altura: 7 m Niveles: 1 Autores: sd Año: c. 1915 Denom.: Viviendas Beisso	
1_Mercedes	7056	Exist.: - Prop.: GPP 2 TP GR	Uso: HAB Altura: 6 m Niveles: 1 Autores: sd Año: 1900-1920 Denom.: sd	

Tramo	Padrón	Protección patrimonial	Información	Foto
1_Mercedes	7057	Exist.: - Prop.: GPP 1 TP	Uso: COM/HAB Altura: 15 m Niveles: 5 Autores: sd Año: 1954 (P. de C. 35940) Denom.: sd	
1_Mercedes	7058	Exist.: - Prop.: GPP 2 TP	Uso: COM/HAB Altura: 12 m Niveles: 2 Autores: sd Año: 1900-1920 Denom.: sd	
2_Av. Gral. Rondeau	7058	Exist.: - Prop.: GPP 2	Uso: COM/HAB Altura: 12 m Niveles: 2 Autores: sd Año: 1900-1920 Denom.: sd	
2_Av. Gral. Rondeau	7059	Exist.: BID Prop.: GPP 3	Uso: ADM Altura: 21 m Niveles: 6 Autores: Arq. Newton Laconich Año: 1938 (original) 1949 (ampliación) Denom.: Dirección General de Catastro	
2_Av. Gral. Rondeau	7060	Exist.: - Prop.: GPP 0	Uso: BE Altura: nc Niveles: nc Autores: nc Año: nc Denom.: nc	

manzana

254

Área Patrimonial
Centro Norte



REFERENCIAS

MHN: Monumento Histórico Nacional
 BID: Bien de Interés Departamental
 AP: Área Patrimonial
 GPP: Grado de Protección Patrimonial
 CUP: Centro Urbano Protegido
 TP: Tramo Protegido
 GR: Grupo

Uso: ver en Glosario e Instructivo de Fichas

Nota: Por más información sobre bienes GPP 3 dirigirse al Anexo 3_5



Intendencia de Montevideo
 Departamento de Planificación
 Unidad de Protección del Patrimonio

Tramo	Padrón	Protección patrimonial	Información	Foto
2_Av. Gral. Rondeau	7061	Exist.: - Prop.: GPP 3 GR	Uso: COM Altura: 7 m Niveles: 1 Autores: sd Año: 1900-1920 Denom.: sd	
2_Av. Gral. Rondeau	426230	Exist.: - Prop.: GPP 2 GR	Uso: DESOCUPADO (HAB) Altura: 7 m Niveles: 1 Autores: sd Año: 1900-1920 Denom.: sd	
2_Av. Gral. Rondeau	7063	Exist.: - Prop.: GPP 3 GR	Uso: COM/HAB Altura: 25 m Niveles: 5 Autores: Arq. Leopoldo Tosi Año: 1911 (P. de C. 28621) Denom.: Edificio Susena	
3_Colonia	7063	Exist.: - Prop.: GPP 3 TP GR	Uso: COM/HAB Altura: 25 m Niveles: 5 Autores: Arq. Leopoldo Tosi Año: 1911 (P. de C. 28621) Denom.: Edificio Susena	
3_Colonia	7065	Exist.: - Prop.: GPP 2 TP GR	Uso: COM/HAB Altura: 10 m Niveles: 2 Autores: sd Año: 1900-1920 Denom.: sd	
3_Colonia	426231	Exist.: - Prop.: GPP 1 TP	Uso: COM Altura: 6 m Niveles: 1 Autores: sd Año: 2000-2020 Denom.: sd	

Tramo	Padrón	Protección patrimonial	Información	Foto
3_Colonia	7067	Exist.: - Prop.: GPP 2 TP	Uso: COM/HAB Altura: 10 m Niveles: 2 Autores: sd Año: 1900-1920 Denom.: sd	
3_Colonia	7068	Exist.: - Prop.: GPP 1 TP	Uso: COM Altura: 6 m Niveles: 2 Autores: sd Año: 1960-1980 Denom.: sd	
3_Colonia	7069	Exist.: - Prop.: GPP 2 TP	Uso: COM/HAB Altura: 21 m Niveles: 7 Autores: sd Año: 1939 (P. de C. 43131) Denom.: sd	
4_Paraguay	7069	Exist.: - Prop.: GPP 2 TP	Uso: COM/HAB Altura: 21 m Niveles: 7 Autores: sd Año: 1939 (P. de C. 43131) Denom.: sd	
4_Paraguay	7070	Exist.: - Prop.: GPP 2 TP GR	Uso: COM Altura: 10 m Niveles: 2 Autores: sd Año: 1900-1920 Denom.: sd	
4_Paraguay	7071	Exist.: - Prop.: SC TP GR	Uso: CONS Altura: sd Niveles: sd Autores: sd Año: sd Denom.: sd	

manzana
254
Área Patrimonial
Centro Norte



REFERENCIAS





MHN: Monumento Histórico Nacional
BID: Bien de Interés Departamental
AP: Área Patrimonial
GPP: Grado de Protección Patrimonial
CUP: Centro Urbano Protegido
TP: Tramo Protegido
GR: Grupo

Uso: ver en Glosario e Instructivo de Fichas

Nota: Por más información sobre bienes GPP 3 dirigirse al Anexo 3_5



Intendencia de Montevideo
Departamento de Planificación
Unidad de Protección del Patrimonio

Tramo	Padrón	Protección patrimonial	Información	Foto
4_Paraguay	7072	Exist.: - Prop.: GPP 3 TP GR	Uso: HAB Altura: 10 m Niveles: 2 Autores: Arq. Horacio Acosta y Lara e Ing. A. Guerra Romero Año: 1904 Denom.: sd	
4_Paraguay	7073 B	Exist.: - Prop.: GPP 3 TP GR	Uso: COM Altura: 10 m Niveles: 2 Autores: sd Año: 1900-1920 Denom.: sd	
4_Paraguay	7074	Exist.: - Prop.: GPP 2 TP GR	Uso: COM/HAB Altura: 10 m Niveles: 2 Autores: sd Año: 1900-1920 Denom.: sd	
4_Paraguay	7053	Exist.: - Prop.: GPP 2 TP GR	Uso: COM/HAB Altura: 10 m Niveles: 2 Autores: sd Año: 1900-1920 Denom.: sd	

manzana
255
Área Patrimonial
Centro Norte



REFERENCIAS




MHN: Monumento Histórico Nacional
BID: Bien de Interés Departamental
AP: Área Patrimonial
GPP: Grado de Protección Patrimonial
CUP: Centro Urbano Protegido
TP: Tramo Protegido
GR: Grupo


Uso: ver en Glosario e Instructivo de Fichas

Nota: Manzana borde de sector. Inventariados solo los padrones pertenecientes al Área Patrimonial Centro Norte.
Nota: Por más información sobre bienes GPP 3 dirigirse al Anexo 3_5



Intendencia de Montevideo
Departamento de Planificación
Unidad de Protección del Patrimonio

Tramo	Padrón	Protección patrimonial	Información	Foto
1_Colonia	7075	Exist.: - Prop.: GPP 1 TP	Uso: COM/HAB Altura: 12 m Niveles: 4 Autores: sd Año: 1960-1980 Denom.: sd	
1_Colonia	7077	Exist.: - Prop.: GPP 1 TP	Uso: COM Altura: 21 m Niveles: 7 Autores: sd Año: 1980-2000 Denom.: sd	
5_Paraguay	7087	Exist.: - Prop.: GPP 1	Uso: COM/HAB Altura: 21 m Niveles: 7 Autores: sd Año: 1937 (P. de C. 33897) Denom.: sd	

Tramo	Padrón	Protección patrimonial	Información	Foto
5_Paraguay	7088	Exist.: - Prop.: GPP 1	Uso: COM/HAB Altura: 12 m Niveles: 4 Autores: sd Año: 1957 (P de C. 73432) Denom.: sd	
5_Paraguay	7075	Exist.: - Prop.: GPP 1	Uso: COM/HAB Altura: 12 m Niveles: 4 Autores: sd Año: 1960-1980 Denom.: sd	

manzana

259

Área Patrimonial
Centro Norte



REFERENCIAS

MHN: Monumento Histórico Nacional
BID: Bien de Interés Departamental
AP: Área Patrimonial
GPP: Grado de Protección Patrimonial
CUP: Centro Urbano Protegido
TP: Tramo Protegido
GR: Grupo

Uso: ver en Glosario e Instructivo de Fichas

Nota: Manzana borde de sector. Inventariados solo los padrones pertenecientes al Área Patrimonial Centro Norte.
Nota: Por más información sobre bienes GPP 3 dirigirse al Anexo 3_5



Intendencia de Montevideo
Departamento de Planificación
Unidad de Protección del Patrimonio

Tramo	Padrón	Protección patrimonial	Información	Foto
2_Cuareim	7127	Exist.: - Prop.: GPP 0	Uso: BE Altura: nc Niveles: nc Autores: nc Año: nc Denom.: nc	
3_Paysandú	7127	Exist.: - Prop.: GPP 0 TP	Uso: BE Altura: nc Niveles: nc Autores: nc Año: nc Denom.: nc	
3_Paysandú	7126	Exist.: - Prop.: GPP 2 TP	Uso: COM/HAB Altura: 13 m Niveles: 3 Autores: sd Año: 1927 (P. de C. 116723) Denom.: sd	
3_Paysandú	430869	Exist.: - Prop.: GPP 2 TP	Uso: ADM/PR Altura: 16 m Niveles: 4 Autores: sd Año: 1940-1960 Denom.: sd	

Tramo	Padrón	Protección patrimonial	Información	Foto
3_Paysandú	430868	Exist.: - Prop.: GPP 1 TP	Uso: ADM/COM Altura: sd Niveles: 5 Autores: Estudio Bornia Año: 2022 Denom.: Edificio Mancru	
3_Paysandú	7122	Exist.: - Prop.: GPP 3 TP	Uso: HAB Altura: 16 m Niveles: 3 Autores: sd Año: 1900-1920 Denom.: sd	
3_Paysandú	7146	Exist.: - Prop.: GPP 1 TP	Uso: COM Altura: 11 m Niveles: 2 Autores: sd Año: 1901 Denom.: sd	
4_Av. Gral. Rondeau	7146	Exist.: - Prop.: GPP 1	Uso: COM Altura: 11 m Niveles: 2 Autores: sd Año: 1901 Denom.: sd	

manzana

260

Área Patrimonial
Centro Norte

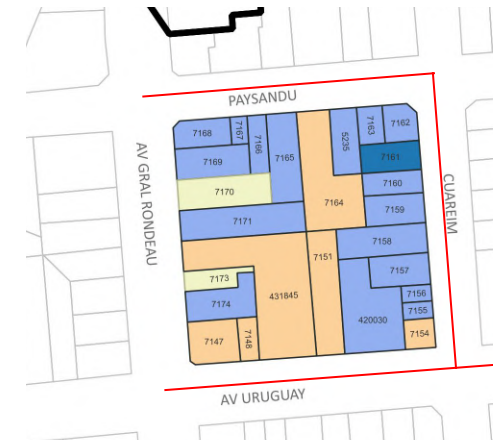


REFERENCIAS

MHN: Monumento Histórico Nacional
 BID: Bien de Interés Departamental
 AP: Área Patrimonial
 GPP: Grado de Protección Patrimonial
 CUP: Centro Urbano Protegido
 TP: Tramo Protegido
 GR: Grupo

Uso: ver en Glosario e Instructivo de Fichas

Nota: Por más información sobre bienes GPP 3 dirigirse al Anexo 3_5



Intendencia de Montevideo
 Departamento de Planificación
 Unidad de Protección del Patrimonio

Tramo	Padrón	Protección patrimonial	Información	Foto
1_Paysandú	7168	Exist.: - Prop.: GPP 2 TP	Uso: COM/HAB Altura: 10 m Niveles: 2 Autores: sd Año: 1900-1920 Denom.: sd	
1_Paysandú	7167	Exist.: - Prop.: GPP 2 TP	Uso: COM/HAB Altura: 15 m Niveles: 4 Autores: sd Año: 1900-1920 Denom.: sd	
1_Paysandú	7166	Exist.: - Prop.: GPP 2 TP	Uso: COM/HAB Altura: 13 m Niveles: 4 Autores: sd Año: 1952 (P. de C. 30270) Denom.: sd	
1_Paysandú	7165	Exist.: - Prop.: GPP 2 TP	Uso: COM Altura: 11 m Niveles: 2 Autores: sd Año: 1916 (P. de C. 52289) Denom.: sd	
1_Paysandú	7164	Exist.: - Prop.: GPP 1 TP	Uso: ALM Altura: 6 m Niveles: 1 Autores: sd Año: 1900-1920 Denom.: sd	
1_Paysandú	5235	Exist.: - Prop.: GPP 2 TP GR	Uso: ADM Altura: 11 m Niveles: 2 Autores: sd Año: 1900-1920 Denom.: Centro Comunal Zonal N° 1	

Tramo	Padrón	Protección patrimonial	Información	Foto
1_Paysandú	7163	Exist.: - Prop.: GPP 2 TP GR	Uso: COM/HAB Altura: 11 m Niveles: 2 Autores: sd Año: 1900-1920 Denom.: sd	
1_Paysandú	7162	Exist.: - Prop.: GPP 2 TP	Uso: COM/HAB Altura: 21 m Niveles: 7 Autores: sd Año: 1937 (P. de C. 32703) Denom.: Edificio Cuareim	
2_Cuareim	7162	Exist.: - Prop.: GPP 2 TP	Uso: COM/HAB Altura: 21 m Niveles: 7 Autores: sd Año: 1937 (P. de C. 32703) Denom.: Edificio Cuareim	
2_Cuareim	7161	Exist.: - Prop.: GPP 3 TP GR	Uso: HAB Altura: 6 m Niveles: 1 Autores: sd Año: 1900-1920 Denom.: sd	
2_Cuareim	7160	Exist.: - Prop.: GPP 2 TP GR	Uso: HAB Altura: 7 m Niveles: 2 Autores: Arq. Rafael Ruano Año: 1920-1940 Denom.: sd	
2_Cuareim	7159	Exist.: - Prop.: GPP 2 TP GR	Uso: HAB Altura: 11 m Niveles: 3 Autores: Arq. Héctor A. Pagani Año: 1920-1940 Denom.: sd	

manzana

260

Área Patrimonial
Centro Norte

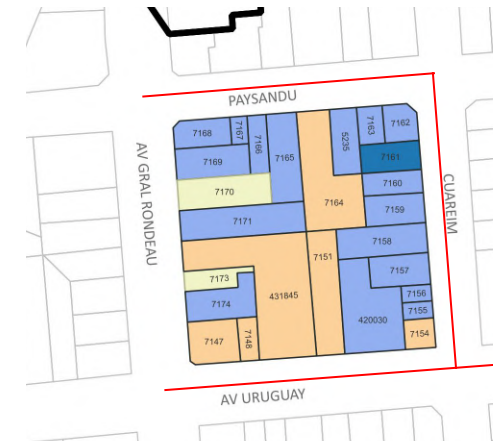


REFERENCIAS

MHN: Monumento Histórico Nacional
 BID: Bien de Interés Departamental
 AP: Área Patrimonial
 GPP: Grado de Protección Patrimonial
 CUP: Centro Urbano Protegido
 TP: Tramo Protegido
 GR: Grupo

Uso: ver en Glosario e Instructivo de Fichas

Nota: Por más información sobre bienes GPP 3 dirigirse al Anexo 3_5



Intendencia de Montevideo
 Departamento de Planificación
 Unidad de Protección del Patrimonio

Tramo	Padrón	Protección patrimonial	Información	Foto
2_Cuareim	7158	Exist.: - Prop.: GPP 2 TP GR	Uso: CU Altura: 10 m Niveles: 2 Autores: sd Año: 1921 (P. de C. 70551) Denom.: sd	
2_Cuareim	7157	Exist.: - Prop.: GPP 2 TP GR	Uso: SP Altura: 6 m Niveles: 1 Autores: sd Año: 1900-1920 Denom.: Facultad de Medicina	
2_Cuareim	7156	Exist.: - Prop.: GPP 2 TP GR	Uso: HAB Altura: 10 m Niveles: 3 Autores: Arqs. Pecoste & Facello Hnos Año: 1920-1940 Denom.: sd	
2_Cuareim	7155	Exist.: - Prop.: GPP 2 TP GR	Uso: HAB Altura: 10 m Niveles: 2 Autores: sd Año: 1900-1920 Denom.: sd	
2_Cuareim	7154	Exist.: - Prop.: GPP 1 TP CUPAvUy	Uso: COM/HAB Altura: 15 m Niveles: 5 Autores: sd Año: sd Denom.: sd	
3_Uruguay	7154	Exist.: - Prop.: GPP 1 CUPAvUy TP	Uso: COM/HAB Altura: 15 m Niveles: 5 Autores: sd Año: sd Denom.: sd	

Tramo	Padrón	Protección patrimonial	Información	Foto
3_Uruguay	420030	Exist.: - Prop.: GPP 2 CUPAvUy TP	Uso: CU Altura: 12 m Niveles: 4 Autores: Arq. Alfredo R. Campos Año: 1913 Denom.: Universidad ORT	
3_Uruguay	7151	Exist.: - Prop.: GPP 1 CUPAvUy TP	Uso: CU Altura: 18 m Niveles: 6 Autores: sd Año: sd Denom.: Edificio Alberto Candéau	
3_Uruguay	431845	Exist.: - Prop.: GPP 1 CUPAvUy TP	Uso: COM Altura: 12 m Niveles: 2 Autores: sd Año: sd Denom.: sd	
3_Uruguay	7148	Exist.: - Prop.: GPP 1 CUPAvUy TP	Uso: COM Altura: 10 m Niveles: 2 Autores: sd Año: sd Denom.: sd	
3_Uruguay	7147	Exist.: - Prop.: GPP 1 CUPAvUy TP	Uso: FIN Altura: 10 m Niveles: 3 Autores: sd Año: sd Denom.: Banco ITAU	

manzana

260

Área Patrimonial
Centro Norte

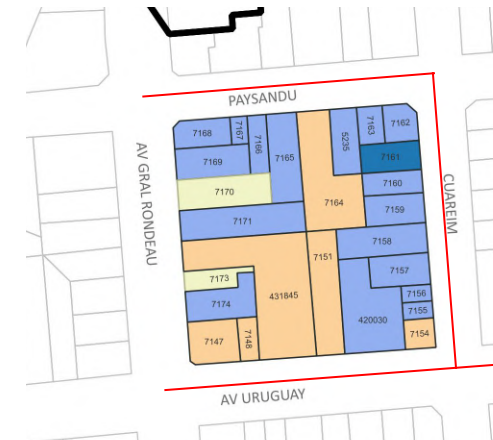


REFERENCIAS

MHN: Monumento Histórico Nacional
 BID: Bien de Interés Departamental
 AP: Área Patrimonial
 GPP: Grado de Protección Patrimonial
 CUP: Centro Urbano Protegido
 TP: Tramo Protegido
 GR: Grupo

Uso: ver en Glosario e Instructivo de Fichas

Nota: Por más información sobre bienes GPP 3 dirigirse al Anexo 3_5



Intendencia de Montevideo
 Departamento de Planificación
 Unidad de Protección del Patrimonio

Tramo	Padrón	Protección patrimonial	Información	Foto
4_Av. Gral. Rondeau	7147	Exist.: - Prop.: GPP 1 CUPAvUy	Uso: FIN Altura: 10 m Niveles: 3 Autores: sd Año: sd Denom.: Banco ITAU	
4_Av. Gral. Rondeau	7174	Exist.: - Prop.: GPP 2	Uso: COM/HAB Altura: 9 m Niveles: 2 Autores: sd Año: 1900-1920 Denom.: sd	
4_Av. Gral. Rondeau	7173	Exist.: - Prop.: GPP 0	Uso: COM Altura: 6 m Niveles: 2 Autores: sd Año: sd Denom.: sd	
4_Av. Gral. Rondeau	431845	Exist.: - Prop.: GPP 1 CUPAvUy	Uso: COM/PR Altura: 10 m Niveles: 2 Autores: sd Año: sd Denom.: sd	
4_Av. Gral. Rondeau	7171	Exist.: - Prop.: GPP 2	Uso: COM/HAB Altura: 9 m Niveles: 2 Autores: sd Año: 1912 Denom.: sd	
4_Av. Gral. Rondeau	7170	Exist.: - Prop.: GPP 0	Uso: COM/HAB Altura: 30 m Niveles: 11 Autores: sd Año: 1990 (P. de C. 147728) Denom.: sd	

Tramo	Padrón	Protección patrimonial	Información	Foto
4_Av. Gral. Rondeau	7169	Exist.: - Prop.: GPP 2	Uso: COM/HAB Altura: 9 m Niveles: 2 Autores: sd Año: 1940-1960 Denom.: sd	
4_Av. Gral. Rondeau	7168	Exist.: - Prop.: GPP 2	Uso: COM/HAB Altura: 10 m Niveles: 2 Autores: sd Año: 1900-1920 Denom.: sd	

manzana

261

Área Patrimonial
Centro Norte



REFERENCIAS

MHN: Monumento Histórico Nacional
 BID: Bien de Interés Departamental
 AP: Área Patrimonial
 GPP: Grado de Protección Patrimonial
 CUP: Centro Urbano Protegido
 TP: Tramo Protegido
 GR: Grupo

Uso: ver en Glosario e Instructivo de Fichas

Nota: Por más información sobre bienes GPP 3 dirigirse al Anexo 3_5



Intendencia de Montevideo
 Departamento de Planificación
 Unidad de Protección del Patrimonio

Tramo	Padrón	Protección patrimonial	Información	Foto
1_Uruguay	7191 A	Exist.: - Prop.: GPP 0 CUPAvUy TP	Uso: COM Altura: 4 m Niveles: 1 Autores: sd Año: sd Denom.: sd	
1_Uruguay	7191 B	Exist.: - Prop.: GPP 0 CUPAvUy TP	Uso: COM Altura: 4 m Niveles: 1 Autores: sd Año: sd Denom.: sd	
1_Uruguay	7190	Exist.: - Prop.: GPP 0 CUPAvUy TP	Uso: COM Altura: 5 m Niveles: 1 Autores: sd Año: sd Denom.: sd	
1_Uruguay	7189	Exist.: - Prop.: GPP 3 CUPAvUy TP GR	Uso: COM/HAB Altura: 7 m Niveles: 2 Autores: sd Año: 1900-1920 Denom.: sd	
1_Uruguay	7188	Exist.: - Prop.: GPP 2 CUPAvUy TP GR	Uso: COM/HAB Altura: 7 m Niveles: 2 Autores: sd Año: 1900-1920 Denom.: sd	
1_Uruguay	7187	Exist.: - Prop.: GPP 2 CUPAvUy TP GR	Uso: COM/HAB Altura: 7 m Niveles: 2 Autores: sd Año: 1900-1920 Denom.: sd	

Tramo	Padrón	Protección patrimonial	Información	Foto
1_Uruguay	7186	Exist.: - Prop.: GPP 1 CUPAvUy TP	Uso: COM Altura: 4 m Niveles: 1 Autores: sd Año: sd Denom.: sd	
1_Uruguay	7185	Exist.: - Prop.: GPP 2 CUPAvUy TP	Uso: COM/HAB Altura: 24 m Niveles: 8 Autores: sd Año: 1953 (P. de C. 42146) Denom.: sd	
2_Cuareim	7185	Exist.: - Prop.: GPP 2 CUPAvUy	Uso: COM/HAB Altura: 24 m Niveles: 8 Autores: sd Año: 1953 (P. de C. 42146) Denom.: sd	
2_Cuareim	165928	Exist.: - Prop.: GPP 2	Uso: HAB Altura: 6 m Niveles: 2 Autores: Arq. A. Acerenza Año: 1920-1940 Denom.: sd	
2_Cuareim	167521	Exist.: - Prop.: GPP 0	Uso: COM Altura: 8 m Niveles: 2 Autores: sd Año: sd Denom.: sd	
2_Cuareim	7184	Exist.: - Prop.: GPP 2	Uso: HAB Altura: 5 m Niveles: 2 Autores: sd Año: 1920-1940 Denom.: sd	

manzana

261

Área Patrimonial
Centro Norte



REFERENCIAS

MHN: Monumento Histórico Nacional
 BID: Bien de Interés Departamental
 AP: Área Patrimonial
 GPP: Grado de Protección Patrimonial
 CUP: Centro Urbano Protegido
 TP: Tramo Protegido
 GR: Grupo

Uso: ver en Glosario e Instructivo de Fichas

Nota: Por más información sobre bienes GPP 3 dirigirse al Anexo 3_5



Intendencia de Montevideo
 Departamento de Planificación
 Unidad de Protección del Patrimonio

Tramo	Padrón	Protección patrimonial	Información	Foto
2_Cuareim	7183 (asoc. 7180)	Exist.: - Prop.: GPP 1	Uso: CU Altura: 18 m Niveles: 6 Autores: sd Año: 1940-1960 Denom.: sd	
2_Cuareim	7180 (asoc. 7183)	Exist.: - Prop.: GPP 1	Uso: CU Altura: 15 m Niveles: 5 Autores: sd Año: 1954 (P. de C. 51226) Denom.: sd	
3_Mercedes	7180 (asoc. 7183)	Exist.: - Prop.: GPP 1 TP	Uso: CU Altura: 15 m Niveles: 5 Autores: sd Año: 1954 (P. de C. 51226) Denom.: sd	
3_Mercedes	7179	Exist.: - Prop.: GPP 2 TP	Uso: SP Altura: 12 m Niveles: 3 Autores: sd Año: 1940-1960 Denom.: Estación N° 3 UTE	
3_Mercedes	7178	Exist.: - Prop.: GPP 2 TP	Uso: HAB Altura: 24 m Niveles: 9 Autores: sd Año: 1965 (P. de C. 93639) Denom.: sd	
3_Mercedes	7177	Exist.: - Prop.: GPP 1 TP	Uso: HAB Altura: 11 m Niveles: 4 Autores: sd Año: 1940-1960 Denom.: sd	

Tramo	Padrón	Protección patrimonial	Información	Foto
3_Mercedes	7176	Exist.: - Prop.: GPP 0 TP	Uso: BE Altura: nc Niveles: nc Autores: nc Año: nc Denom.: nc	
3_Mercedes	7175 (asoc. 94546)	Exist.: - Prop.: GPP 2 TP GR	Uso: HAB Altura: 9 m Niveles: 2 Autores: sd Año: 1900-1920 Denom.: sd	
3_Mercedes	94546 (asoc. 7175)	Exist.: - Prop.: GPP 2 TP GR	Uso: COM/HAB Altura: 9 m Niveles: 2 Autores: sd Año: 1900-1920 Denom.: sd	
4_Av. Gral. Rondeau	94546 (asoc. 7175)	Exist.: - Prop.: GPP 2	Uso: COM/HAB Altura: 9 m Niveles: 2 Autores: sd Año: 1900-1920 Denom.: sd	
4_Av. Gral. Rondeau	7198	Exist.: - Prop.: GPP 0	Uso: COM/HAB Altura: 8 m Niveles: 3 Autores: sd Año: 1960-1980 Denom.: sd	
4_Av. Gral. Rondeau	7197	Exist.: - Prop.: GPP 3	Uso: HAB Altura: 11 m Niveles: 3 Autores: Arq. C. Perez Montero Año: 1912 Denom.: sd	

manzana

261

Área Patrimonial
Centro Norte

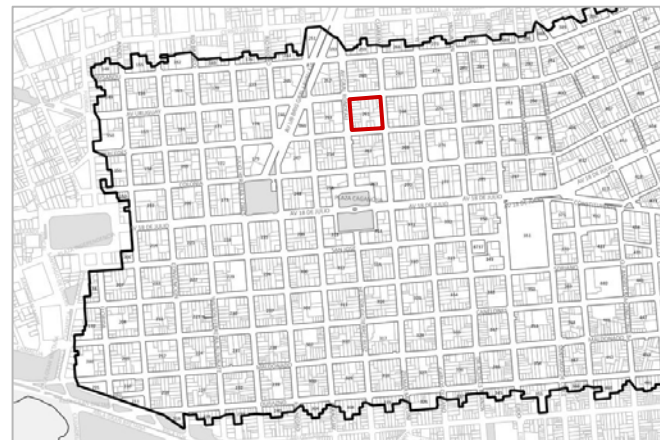


REFERENCIAS

MHN: Monumento Histórico Nacional
 BID: Bien de Interés Departamental
 AP: Área Patrimonial
 GPP: Grado de Protección Patrimonial
 CUP: Centro Urbano Protegido
 TP: Tramo Protegido
 GR: Grupo

Uso: ver en Glosario e Instructivo de Fichas

Nota: Por más información sobre bienes GPP 3 dirigirse al Anexo 3_5



Intendencia de Montevideo
 Departamento de Planificación
 Unidad de Protección del Patrimonio

Tramo	Padrón	Protección patrimonial	Información	Foto
4_Av. Gral. Rondeau	55090 (asoc. 7196)	Exist.: - Prop.: GPP 1	Uso: COM/HAB Altura: 6 m Niveles: 2 Autores: sd Año: 1940-1960 Denom.: sd	
4_Av. Gral. Rondeau	7196 (asoc. 55090)	Exist.: - Prop.: GPP 1	Uso: COM/HAB Altura: 11 m Niveles: 4 Autores: De los Campos Puente Tournier Año: 1950 Denom.: Edificio Ángel Tundisi	
4_Av. Gral. Rondeau	7195	Exist.: - Prop.: GPP 0	Uso: COM/HAB Altura: 10 m Niveles: 3 Autores: Arq. A. Manta Año: 1940-1960 Denom.: sd	
4_Av. Gral. Rondeau	7194	Exist.: - Prop.: GPP 2	Uso: COM/HAB Altura: 9 m Niveles: 2 Autores: sd Año: 1900-1920 Denom.: sd	
4_Av. Gral. Rondeau	7193	Exist.: - Prop.: GPP 1	Uso: COM/HAB Altura: 11 m Niveles: 3 Autores: sd Año: 1920-1940 Denom.: sd	
4_Av. Gral. Rondeau	7192	Exist.: - Prop.: GPP 1	Uso: COM Altura: 7 m Niveles: 2 Autores: sd Año: sd Denom.: sd	

Tramo	Padrón	Protección patrimonial	Información	Foto
4_Av. Gral. Rondeau	7191 A	Exist.: - Prop.: GPP 0 CUPAvUy	Uso: COM Altura: 4 m Niveles: 1 Autores: sd Año: sd Denom.: sd	

manzana

262

Área Patrimonial
Centro Norte



REFERENCIAS

MHN: Monumento Histórico Nacional
 BID: Bien de Interés Departamental
 AP: Área Patrimonial
 GPP: Grado de Protección Patrimonial
 CUP: Centro Urbano Protegido
 TP: Tramo Protegido
 GR: Grupo

Uso: ver en Glosario e Instructivo de Fichas

Nota: Por más información sobre bienes GPP 3 dirigirse al Anexo 3_5



Intendencia de Montevideo
 Departamento de Planificación
 Unidad de Protección del Patrimonio

Tramo	Padrón	Protección patrimonial	Información	Foto
1_Mercedes	7217	Exist.: - Prop.: GPP 2 TP	Uso: COM/HAB Altura: 17 m Niveles: 5 Autores: Arq. Leopoldo Tosi Año: 1912 Denom.: Hotel Congreso - Edificio Magnano	
1_Mercedes	7216	Exist.: - Prop.: GPP 2 TP	Uso: COM/HAB Altura: 9 m Niveles: 2 Autores: sd Año: 1900-1920 Denom.: sd	
1_Mercedes	7215	Exist.: - Prop.: GPP 1 TP	Uso: CU Altura: 7 m Niveles: 2 Autores: De los Campos Puente Tournier Año: 1946 Denom.: Vivienda Joaquín Canabal	
1_Mercedes	7214	Exist.: - Prop.: GPP 3 BID TP	Uso: ADM Altura: 27 m Niveles: 9 Autores: Arqs. Lucas Ríos y Alejandro Morón Año: 1963 (concurso) Denom.: Asociación de Empleados Civiles de la Nación	
1_Mercedes	7212	Exist.: - Prop.: GPP 2 TP	Uso: COM/HAB Altura: 20 m Niveles: 6 Autores: Arq. Juan M. Mariano Año: 1931 (P. de C. 142744) Denom.: Edificio Mattiauda-Romero	

Tramo	Padrón	Protección patrimonial	Información	Foto
1_Mercedes	7211	Exist.: - Prop.: GPP 2 TP	Uso: COM/HAB Altura: 13 m Niveles: 4 Autores: sd Año: 1940-1960 Denom.: sd	
1_Mercedes	7210	Exist.: - Prop.: GPP 0 TP	Uso: CU Altura: 6 m Niveles: 1 Autores: sd Año: sd Denom.: sd	
2_Cuareim	7210	Exist.: - Prop.: GPP 0	Uso: CU Altura: 6 m Niveles: 1 Autores: sd Año: sd Denom.: sd	
2_Cuareim	7209	Exist.: - Prop.: GPP 2 GR	Uso: COM/HAB Altura: 11 m Niveles: 3 Autores: Arq. J. A. Scasso Año: 1940-1960 Denom.: sd	
2_Cuareim	7208	Exist.: - Prop.: GPP 2 GR	Uso: COM/HAB Altura: 11 m Niveles: 3 Autores: sd Año: 1900-1920 Denom.: sd	
2_Cuareim	7207	Exist.: - Prop.: GPP 1	Uso: HAB Altura: 22 m Niveles: 8 Autores: sd Año: 1963 (P. de C. 89677) Denom.: sd	

manzana

262

Área Patrimonial
Centro Norte

REFERENCIAS

MHN: Monumento Histórico Nacional
 BID: Bien de Interés Departamental
 AP: Área Patrimonial
 GPP: Grado de Protección Patrimonial
 CUP: Centro Urbano Protegido
 TP: Tramo Protegido
 GR: Grupo

Uso: ver en Glosario e Instructivo de Fichas

Nota: Por más información sobre bienes GPP 3
 dirigirse al Anexo 3_5



Intendencia de Montevideo
 Departamento de Planificación
 Unidad de Protección del Patrimonio

Tramo	Padrón	Protección patrimonial	Información	Foto
2_Cuareim	421399 A	Exist.: - Prop.: GPP 0	Uso: CIRC Altura: 4 m Niveles: 1 Autores: sd Año: sd Denom.: sd	
2_Cuareim	7204	Exist.: - Prop.: GPP 1	Uso: COM/HAB Altura: 31 m Niveles: 11 Autores: sd Año: 1978 (P. de C. 137372) Denom.: Edificio Embajador	
3_Colonia	7204	Exist.: - Prop.: GPP 1	Uso: COM/HAB Altura: 31 m Niveles: 11 Autores: sd Año: 1978 (P. de C. 137372) Denom.: Edificio Embajador	
3_Colonia	7203	Exist.: - Prop.: GPP 1	Uso: COM/HAB Altura: 31 m Niveles: 10 Autores: sd Año: 1959 (P. de C. 89397) Denom.: sd	
3_Colonia	421399 B	Exist.: - Prop.: GPP 0	Uso: CIRC Altura: 3 m Niveles: 1 Autores: sd Año: sd Denom.: sd	
3_Colonia	7201	Exist.: - Prop.: GPP 0	Uso: COM/HAB Altura: 9 m Niveles: 3 Autores: sd Año: 1956 (P. de C. 68248) Denom.: sd	

Tramo	Padrón	Protección patrimonial	Información	Foto
3_Colonia	7200	Exist.: - Prop.: GPP 1	Uso: COM/HAB Altura: 7 m Niveles: 2 Autores: sd Año: 1900-1920 Denom.: sd	
3_Colonia	7199 A	Exist.: - Prop.: GPP 0	Uso: COM Altura: 6 m Niveles: 2 Autores: sd Año: sd Denom.: sd	
3_Colonia	7199 B	Exist.: - Prop.: GPP 1	Uso: COM Altura: 6 m Niveles: 2 Autores: sd Año: 1940-1960 Denom.: sd	
4_Av. Gral. Rondeau	7199 B	Exist.: - Prop.: GPP 1	Uso: COM Altura: 6 m Niveles: 2 Autores: sd Año: 1940-1960 Denom.: sd	
4_Av. Gral. Rondeau	7223	Exist.: - Prop.: GPP 2	Uso: COM/HAB Altura: 21 m Niveles: 7 Autores: Arq. Newton Laconich Año: 1947 (P. de C. 1528) Denom.: Palacio Rondeau	
4_Av. Gral. Rondeau	421399 C	Exist.: - Prop.: GPP 0	Uso: COM Altura: 6 m Niveles: 2 Autores: sd Año: sd Denom.: sd	

manzana

262

Área Patrimonial
Centro Norte



REFERENCIAS

MHN: Monumento Histórico Nacional
BID: Bien de Interés Departamental
AP: Área Patrimonial
GPP: Grado de Protección Patrimonial
CUP: Centro Urbano Protegido
TP: Tramo Protegido
GR: Grupo

Uso: ver en Glosario e Instructivo de Fichas

Nota: Por más información sobre bienes GPP 3 dirigirse al Anexo 3_5



Intendencia de Montevideo
Departamento de Planificación
Unidad de Protección del Patrimonio

Tramo	Padrón	Protección patrimonial	Información	Foto
4_Av. Gral. Rondeau	7221	Exist.: - Prop.: GPP 1	Uso: COM/HAB Altura: 12 m Niveles: 4 Autores: Arq. Moises Elom Año: 1960-1980 Denom.: sd	
4_Av. Gral. Rondeau	7220	Exist.: - Prop.: GPP 1	Uso: HAB Altura: 8 m Niveles: 2 Autores: sd Año: 1900-1920 Denom.: sd	
4_Av. Gral. Rondeau	7219	Exist.: - Prop.: GPP 1	Uso: HAB Altura: 31 m Niveles: 11 Autores: Arqs. Podesta Lorenzo Ramos Año: 1980-2000 Denom.: sd	
4_Av. Gral. Rondeau	7218	Exist.: - Prop.: GPP 0	Uso: COM Altura: 6 m Niveles: 2 Autores: sd Año: sd Denom.: sd	
4_Av. Gral. Rondeau	7217	Exist.: - Prop.: GPP 2	Uso: COM/HAB Altura: 17 m Niveles: 5 Autores: Arq. Leopoldo Tosi Año: 1912 Denom.: Hotel Congreso - Edificio Magnano	

manzana

263

Área Patrimonial
Centro Norte



REFERENCIAS

MHN: Monumento Histórico Nacional
BID: Bien de Interés Departamental
AP: Área Patrimonial
GPP: Grado de Protección Patrimonial
CUP: Centro Urbano Protegido
TP: Tramo Protegido
GR: Grupo





Uso: ver en Glosario e Instructivo de Fichas

Nota: Manzana borde de sector. Inventariados solo los padrones pertenecientes al Área Patrimonial Centro Norte.

Nota: Por más información sobre bienes GPP 3 dirigirse al Anexo 3_5



Intendencia de Montevideo
Departamento de Planificación
Unidad de Protección del Patrimonio

Tramo	Padrón	Protección patrimonial	Información	Foto
1_Colonia	7228	Exist.: - Prop.: GPP 2	Uso: COM/HAB Altura: 36 m Niveles: 14 Autores: sd Año: 1971 (P. de C. 83906) Denom.: Edificio Libertad	
1_Colonia	53884	Exist.: - Prop.: GPP 3 GR	Uso: HAB Altura: 3 Niveles: sd Autores: 1900-1920 Año: Depto. de Bibliotecas y Museos - ANEP	
1_Colonia	53885	Exist.: - Prop.: GPP 2 GR	Uso: HAB Altura: 15 m Niveles: 3 Autores: sd Año: 1900-1920 Denom.: sd	
5_Av. Gral. Rondeau	7228	Exist.: - Prop.: GPP 2	Uso: COM/HAB Altura: 36 m Niveles: 14 Autores: sd Año: 1971 (P. de C. 83906) Denom.: Edificio Libertad	

manzana

266

Área Patrimonial
Centro Norte



REFERENCIAS

MHN: Monumento Histórico Nacional
 BID: Bien de Interés Departamental
 AP: Área Patrimonial
 GPP: Grado de Protección Patrimonial
 CUP: Centro Urbano Protegido
 TP: Tramo Protegido
 GR: Grupo

Uso: ver en Glosario e Instructivo de Fichas





Nota: Manzana borde de sector. Inventariados solo los padrones pertenecientes al Área Patrimonial Centro Norte.

Nota: Por más información sobre bienes GPP 3 dirigirse al Anexo 3_5



Intendencia de Montevideo
 Departamento de Planificación
 Unidad de Protección del Patrimonio

Tramo	Padrón	Protección patrimonial	Información	Foto
2_Yí	7278	Exist.: - Prop.: GPP 0	Uso: COM Altura: 8 m Niveles: 2 Autores: sd Año: 1980-2000 Denom.: sd	
3_Paysandú	7278	Exist.: - Prop.: GPP 0	Uso: COM Altura: 8 m Niveles: 2 Autores: sd Año: 1980-2000 Denom.: sd	
3_Paysandú	7298	Exist.: - Prop.: GPP 2	Uso: HAB Altura: 8 m Niveles: 1 Autores: sd Año: 1880-1900 Denom.: sd	
3_Paysandú	7297	Exist.: - Prop.: GPP 0	Uso: SP Altura: 5 m Niveles: 1 Autores: sd Año: 1960-1980 Denom.: UTE Estación 87	
3_Paysandú	7296	Exist.: - Prop.: GPP 2	Uso: COM/HAB Altura: 12 m Niveles: 3 Autores: sd Año: 1930 (P. de C. 136336) Denom.: sd	

Tramo	Padrón	Protección patrimonial	Información	Foto
3_Paysandú	94410	Exist.: - Prop.: GPP 0	Uso: COM/HAB Altura: 7 m Niveles: 2 Autores: sd Año: 1900-1920 Denom.: sd	
3_Paysandú	9817	Exist.: - Prop.: GPP 2	Uso: COM/HAB Altura: 11 m Niveles: 3 Autores: sd Año: 1900-1920 Denom.: sd	
3_Paysandú	9816	Exist.: - Prop.: GPP 2	Uso: HAB Altura: 21 m Niveles: 6 Autores: sd Año: 1913 (P. de C. 35595) Denom.: sd	
4_Cuareim	9816	Exist.: - Prop.: GPP 2	Uso: HAB Altura: 21 m Niveles: 6 Autores: sd Año: 1913 (P. de C. 35595) Denom.: sd	

manzana

267

Área Patrimonial
Centro Norte



REFERENCIAS

MHN: Monumento Histórico Nacional
 BID: Bien de Interés Departamental
 AP: Área Patrimonial
 GPP: Grado de Protección Patrimonial
 CUP: Centro Urbano Protegido
 TP: Tramo Protegido
 GR: Grupo

Uso: ver en Glosario e Instructivo de Fichas

Nota: Por más información sobre bienes GPP 3 dirigirse al Anexo 3_5



Intendencia de Montevideo
 Departamento de Planificación
 Unidad de Protección del Patrimonio

Tramo	Padrón	Protección patrimonial	Información	Foto
1_Paysandú	7312	Exist.: - Prop.: GPP 2	Uso: COM/ADM Altura: 24 m Niveles: 7 Autores: sd Año: 1941 (P. de C. 63365) Denom.: sd	
1_Paysandú	7311	Exist.: - Prop.: GPP 2	Uso: ALM Altura: 11 m Niveles: 2 Autores: sd Año: 1900-1920 Denom.: sd	
1_Paysandú	7310	Exist.: - Prop.: GPP 2	Uso: COM/HAB Altura: 21 m Niveles: 5 Autores: Arq. Azzarini Año: 1935 (P. de C. 20585) Denom.: sd	
1_Paysandú	7308 A	Exist.: - Prop.: GPP 0	Uso: SP Altura: 5 m Niveles: 2 Autores: sd Año: 1940-1960 Denom.: sd	
1_Paysandú	7308 B	Exist.: - Prop.: GPP 1	Uso: SP Altura: 5 m Niveles: 1 Autores: sd Año: 1900-1920 Denom.: sd	
1_Paysandú	7307	Exist.: - Prop.: GPP 2	Uso: COM/HAB Altura: 10 m Niveles: 3 Autores: sd Año: 1951 (P. de C. 29032) Denom.: sd	

Tramo	Padrón	Protección patrimonial	Información	Foto
1_Paysandú	7306	Exist.: - Prop.: GPP 1	Uso: COM/HAB Altura: 27 m Niveles: 10 Autores: sd Año: 1983 (P. de C. 153678) Denom.: sd	
2_Yi	7306	Exist.: - Prop.: GPP 1	Uso: COM/HAB Altura: 27 m Niveles: 10 Autores: sd Año: 1983 (P. de C. 153678) Denom.: sd	
2_Yi	7305	Exist.: - Prop.: GPP 2	Uso: COM/HAB Altura: 11 m Niveles: 2 Autores: sd Año: 1900-1920 Denom.: sd	
2_Yi	7304	Exist.: - Prop.: GPP 0	Uso: BE Altura: nc Niveles: nc Autores: nc Año: nc Denom.: nc	
2_Yi	7303	Exist.: - Prop.: GPP 1	Uso: COM/HAB Altura: 7 m Niveles: 2 Autores: sd Año: 1966 (P. de C. 105547) Denom.: sd	
2_Yi	7302	Exist.: - Prop.: GPP 2	Uso: ADM Altura: 12 m Niveles: 4 Autores: sd Año: 1940-1960 Denom.: sd	

manzana

267

Área Patrimonial
Centro Norte



REFERENCIAS

MHN: Monumento Histórico Nacional
 BID: Bien de Interés Departamental
 AP: Área Patrimonial
 GPP: Grado de Protección Patrimonial
 CUP: Centro Urbano Protegido
 TP: Tramo Protegido
 GR: Grupo






Uso: ver en Glosario e Instructivo de Fichas

Nota: Por más información sobre bienes GPP 3 dirigirse al Anexo 3_5



Intendencia de Montevideo
 Departamento de Planificación
 Unidad de Protección del Patrimonio

Tramo	Padrón	Protección patrimonial	Información	Foto
2_Yi	7301	Exist.: - Prop.: GPP 2	Uso: COM/HAB Altura: 10 m Niveles: 2 Autores: sd Año: 1900-1920 Denom.: sd	
2_Yi	7299	Exist.: - Prop.: GPP 2 CUPAvUy	Uso: COM/HAB Altura: 11 m Niveles: 3 Autores: sd Año: 1946 (P. de C. 6239) Denom.: sd	
3_Uruguay	7299	Exist.: - Prop.: GPP 2 CUPAvUy TP	Uso: COM/HAB Altura: 11 m Niveles: 3 Autores: sd Año: 1946 (P. de C. 6239) Denom.: sd	
3_Uruguay	7323	Exist.: - Prop.: GPP 0 CUPAvUy TP	Uso: ADM Altura: 10 m Niveles: 2 Autores: sd Año: sd Denom.: Espacio La Casa	
3_Uruguay	7322	Exist.: - Prop.: GPP 2 CUPAvUy TP	Uso: COM Altura: 6 m Niveles: 1 Autores: sd Año: 1900-1920 Denom.: sd	
3_Uruguay	7321	Exist.: - Prop.: GPP 1 CUPAvUy TP	Uso: COM Altura: 11 m Niveles: 2 Autores: sd Año: sd Denom.: sd	

Tramo	Padrón	Protección patrimonial	Información	Foto
3_Uruguay	428319	Exist.: - Prop.: GPP 2 CUPAvUy TP GR	Uso: ADM Altura: 15 m Niveles: 3 Autores: sd Año: 1900-1920 Denom.: sd	
3_Uruguay	7319	Exist.: - Prop.: GPP 2 CUPAvUy TP GR	Uso: COM/HAB Altura: 15 m Niveles: 3 Autores: sd Año: 1900-1920 Denom.: sd	
3_Uruguay	7317	Exist.: - Prop.: GPP 1 CUPAvUy TP	Uso: HAB Altura: 30 m Niveles: 10 Autores: Gonzalez Conde Const. Año: 2000-2020 Denom.: Edificio Giardino dei Fiumi	
4_Cuareim	7317	Exist.: - Prop.: GPP 1 CUPAvUy TP	Uso: HAB Altura: 30 m Niveles: 10 Autores: Gonzalez Conde Const. Año: 2000-2020 Denom.: Edificio Giardino dei Fiumi	
4_Cuareim	7316	Exist.: - Prop.: GPP 1 TP	Uso: HAB Altura: 5 m Niveles: 1 Autores: sd Año: 1900-1920 Denom.: sd	

manzana

267

Área Patrimonial
Centro Norte



REFERENCIAS




MHN: Monumento Histórico Nacional
BID: Bien de Interés Departamental
AP: Área Patrimonial
GPP: Grado de Protección Patrimonial
CUP: Centro Urbano Protegido
TP: Tramo Protegido
GR: Grupo

Uso: ver en Glosario e Instructivo de Fichas

Nota: Por más información sobre bienes GPP 3 dirigirse al Anexo 3_5



Intendencia de Montevideo
Departamento de Planificación
Unidad de Protección del Patrimonio

Tramo	Padrón	Protección patrimonial	Información	Foto
4_Cuareim	7315	Exist.: - Prop.: GPP 2 TP	Uso: HAB Altura: 5 m Niveles: 1 Autores: Arq. Faget Año: 1900-1920 Denom.: sd	
4_Cuareim	7314	Exist.: - Prop.: GPP 1 TP GR	Uso: COM/HAB Altura: 30 m Niveles: 11 Autores: sd Año: 1988 (P. de C. 154568) Denom.: sd	
4_Cuareim	7313	Exist.: - Prop.: GPP 1 TP GR	Uso: COM Altura: 5 m Niveles: 1 Autores: sd Año: 1900-1920 Denom.: sd	
4_Cuareim	7312	Exist.: - Prop.: GPP 2 TP GR	Uso: COM/HAB Altura: 24 m Niveles: 7 Autores: sd Año: 1941 (P. de C. 63365) Denom.: sd	

manzana

268

Área Patrimonial
Centro Norte



REFERENCIAS

MHN: Monumento Histórico Nacional
 BID: Bien de Interés Departamental
 AP: Área Patrimonial
 GPP: Grado de Protección Patrimonial
 CUP: Centro Urbano Protegido
 TP: Tramo Protegido
 GR: Grupo

Uso: ver en Glosario e Instructivo de Fichas

Nota: Por más información sobre bienes GPP 3 dirigirse al Anexo 3_5



Intendencia de Montevideo
 Departamento de Planificación
 Unidad de Protección del Patrimonio

Tramo	Padrón	Protección patrimonial	Información	Foto
1_Uruguay	7324	Exist.: - Prop.: GPP 1 CUPAvUy TP	Uso: ADM Altura: 12 m Niveles: 4 Autores: sd Año: 1940-1960 Denom.: sd	
1_Uruguay	7325	Exist.: - Prop.: GPP 3 CUPAvUy TP	Uso: COM/HAB Altura: 18 m Niveles: 6 Autores: Arq. Eusebio Perotti; Ings. Luis Giannattasio, Carlos Berta y Benito Vázquez. Año: 1930 (P. de C. 143774) Denom.: Edificio Parodi	
1_Uruguay	7326	Exist.: - Prop.: GPP 2 CUPAvUy TP	Uso: HAB Altura: 6 m Niveles: 1 Autores: sd Año: 1900-1920 Denom.: sd	
1_Uruguay	7327	Exist.: - Prop.: GPP 1 CUPAvUy TP	Uso: CU Altura: 6 m Niveles: 1 Autores: sd Año: 1900-1920 Denom.: sd	
1_Uruguay	7328	Exist.: - Prop.: GPP 3 CUPAvUy TP	Uso: COM/HAB Altura: 21 m Niveles: 7 Autores: Arq. Newton Laconich, Conts. Sicardi y Lenwardi Año: 1945 (P. de C. 88308) Denom.: sd	

Tramo	Padrón	Protección patrimonial	Información	Foto
1_Uruguay	7329	Exist.: - Prop.: GPP 2 CUPAvUy TP	Uso: ADM Altura: 6 m Niveles: 2 Autores: sd Año: 1900-1920 Denom.: sd	
1_Uruguay	7330	Exist.: - Prop.: GPP 3 CUPAvUy TP	Uso: ADM/HAB Altura: 11 m Niveles: 3 Autores: sd (original) Arqs. A. Cagnoli, A. Valenti, A. Silva Montero (reforma) Año: 1900-1920 (original) 1986 (reforma) Denom.: ServInfo (ex viviendas)	
2_Yi	7330	Exist.: - Prop.: GPP 3 CUPAvUy	Uso: ADM/HAB Altura: 11 m Niveles: 3 Autores: sd (original) Arqs. A. Cagnoli, A. Valenti, A. Silva Montero (reforma) Año: 1900-1920 (original) 1986 (reforma) Denom.: ServInfo (ex viviendas)	
2_Yi	7333	Exist.: - Prop.: GPP 2	Uso: ADM/HAB Altura: 9 m Niveles: 2 Autores: sd Año: 1900-1920 Denom.: sd	
2_Yi	7334	Exist.: - Prop.: GPP 2	Uso: N Altura: 6 m Niveles: 1 Autores: sd Año: 1900-1920 Denom.: sd	

manzana

268

Área Patrimonial
Centro Norte



REFERENCIAS

MHN: Monumento Histórico Nacional
 BID: Bien de Interés Departamental
 AP: Área Patrimonial
 GPP: Grado de Protección Patrimonial
 CUP: Centro Urbano Protegido
 TP: Tramo Protegido
 GR: Grupo

Uso: ver en Glosario e Instructivo de Fichas

Nota: Por más información sobre bienes GPP 3 dirigirse al Anexo 3_5



Intendencia de Montevideo
 Departamento de Planificación
 Unidad de Protección del Patrimonio

Tramo	Padrón	Protección patrimonial	Información	Foto
2_Yi	7335	Exist.: - Prop.: GPP 0	Uso: COM/ALM Altura: 6 m Niveles: 1 Autores: sd Año: sd Denom.: sd	
2_Yi	7336	Exist.: - Prop.: GPP 0	Uso: COM/ALM Altura: 6 m Niveles: 1 Autores: sd Año: sd Denom.: sd	
2_Yi	7337	Exist.: - Prop.: GPP 2	Uso: HAB Altura: 7 m Niveles: 2 Autores: sd Año: 1937 (P. de C. 35275) Denom.: sd	
2_Yi	7338	Exist.: - Prop.: GPP 2	Uso: HAB Altura: 7 m Niveles: 2 Autores: sd Año: 1939 Denom.: sd	
2_Yi	7339	Exist.: - Prop.: GPP 1	Uso: COM/HAB Altura: 30 m Niveles: 10 Autores: sd Año: 1989 Denom.: Edificio Chapelco	
3_Mercedes	7339	Exist.: - Prop.: GPP 1 TP	Uso: COM/HAB Altura: 30 m Niveles: 10 Autores: sd Año: 1989 Denom.: Edificio Chapelco	

Tramo	Padrón	Protección patrimonial	Información	Foto
3_Mercedes	7340	Exist.: - Prop.: GPP 1 TP	Uso: CU Altura: 15 m Niveles: 5 Autores: sd Año: sd Denom.: Iglesia Nueva Apostólica	
3_Mercedes	7341	Exist.: - Prop.: GPP 1 TP	Uso: CU Altura: 6 m Niveles: 2 Autores: sd Año: sd Denom.: Laboratorio ORT	
3_Mercedes	7342	Exist.: - Prop.: GPP 2 TP	Uso: ADM Altura: 9 m Niveles: 3 Autores: Arq. J. Santos Genovese Año: 1926 Denom.: Dependencias de la Contaduría General de la Nación	
3_Mercedes	7343	Exist.: - Prop.: GPP 2 TP	Uso: ADM Altura: 8 m Niveles: 2 Autores: sd Año: 1920-1940 Denom.: sd	
3_Mercedes	7344	Exist.: - Prop.: GPP 2 TP	Uso: COM/HAB Altura: 27 m Niveles: 10 Autores: sd Año: 1961 (P. de C. 82927) Denom.: sd	

manzana

268

Área Patrimonial
Centro Norte



REFERENCIAS

MHN: Monumento Histórico Nacional
 BID: Bien de Interés Departamental
 AP: Área Patrimonial
 GPP: Grado de Protección Patrimonial
 CUP: Centro Urbano Protegido
 TP: Tramo Protegido
 GR: Grupo

Uso: ver en Glosario e Instructivo de Fichas

Nota: Por más información sobre bienes GPP 3 dirigirse al Anexo 3_5



Intendencia de Montevideo
 Departamento de Planificación
 Unidad de Protección del Patrimonio

Tramo	Padrón	Protección patrimonial	Información	Foto
3_Mercedes	7346	Exist.: - Prop.: GPP 2 TP	Uso: COM/HAB Altura: 15 m Niveles: 5 Autores: sd Año: 1939 (P. de C. 38153) Denom.: sd	
4_Cuareim	7346	Exist.: - Prop.: GPP 2	Uso: COM/HAB Altura: 15 m Niveles: 5 Autores: sd Año: 1939 (P. de C. 38153) Denom.: sd	
4_Cuareim	7347	Exist.: - Prop.: GPP 2	Uso: CU Altura: 9 m Niveles: 2 Autores: sd Año: 1900-1920 Denom.: Embajada Argentina	
4_Cuareim	7348	Exist.: - Prop.: GPP 3	Uso: CU Altura: 8 m Niveles: 2 Autores: sd Año: 1900-1920 Denom.: Embajada Argentina	
4_Cuareim	7350	Exist.: - Prop.: GPP 1	Uso: COM Altura: 7 m Niveles: 1 Autores: Proyectista E. A. Perotti Año: 1900-1920 Denom.: sd	
4_Cuareim	7351	Exist.: - Prop.: GPP 1	Uso: COM Altura: 7 m Niveles: 1 Autores: Proyectista E. A. Perotti Año: 1900-1920 Denom.: sd	

Tramo	Padrón	Protección patrimonial	Información	Foto
4_Cuareim	7352	Exist.: - Prop.: GPP 1	Uso: ADM Altura: 9 m Niveles: 2 Autores: sd Año: sd Denom.: sd	
4_Cuareim	7324	Exist.: - Prop.: GPP 1 CUPAvUy	Uso: ADM Altura: 12 m Niveles: 4 Autores: sd Año: 1940-1960 Denom.: sd	

manzana

269

Área Patrimonial
Centro Norte



REFERENCIAS

MHN: Monumento Histórico Nacional
 BID: Bien de Interés Departamental
 AP: Área Patrimonial
 GPP: Grado de Protección Patrimonial
 CUP: Centro Urbano Protegido
 TP: Tramo Protegido
 GR: Grupo

Uso: ver en Glosario e Instructivo de Fichas

Nota: Por más información sobre bienes GPP 3 dirigirse al Anexo 3_5



Intendencia de Montevideo
 Departamento de Planificación
 Unidad de Protección del Patrimonio

Tramo	Padrón	Protección patrimonial	Información	Foto
1_Mercedes	7353 (asoc. 7380)	Exist.: - Prop.: GPP 2 TP	Uso: COM/ADM/HAB Altura: 10 Niveles: 2 Autores: Arq. H. Maac Año: 1900-1920 Denom.: sd	
1_Mercedes	7354	Exist.: - Prop.: GPP 2 TP	Uso: COM/HAB Altura: 24 Niveles: 7 Autores: sd Año: 1946 (P. de C. 91377) Denom.: sd	
1_Mercedes	7355	Exist.: - Prop.: GPP 1 TP	Uso: CIRC Altura: 6 Niveles: 1 Autores: sd Año: 1900-1920 Denom.: sd	
1_Mercedes	7356	Exist.: - Prop.: GPP 2 TP	Uso: HAB Altura: 10 Niveles: 2 Autores: Arqs. Azzarini y Scasso Año: 1900-1920 Denom.: sd	
1_Mercedes	7357	Exist.: - Prop.: GPP 2 TP	Uso: HAB Altura: 29 Niveles: 8 + gálibo Autores: sd Año: 1958 (P. de C. 67935) Denom.: Edificio Iberia	
1_Mercedes	7358	Exist.: - Prop.: GPP 1 TP	Uso: COM Altura: 6 Niveles: 1 Autores: sd Año: sd Denom.: sd	

Tramo	Padrón	Protección patrimonial	Información	Foto
1_Mercedes	7359	Exist.: - Prop.: GPP 1 TP	Uso: COM/HAB Altura: 12 Niveles: 2 Autores: sd Año: sd Denom.: sd	
1_Mercedes	7360	Exist.: - Prop.: GPP 2 TP	Uso: COM/ADM/CU Altura: 19 Niveles: 5 Autores: sd Año: 1952 (P. de C. 25290) Denom.: sd	
2_Yi	7360	Exist.: - Prop.: GPP 2 TP	Uso: COM/ADM/CU Altura: 19 Niveles: 5 Autores: sd Año: 1952 (P. de C. 25290) Denom.: sd	
2_Yi	7361	Exist.: - Prop.: GPP 1 TP	Uso: COM Altura: 9 Niveles: 2 Autores: sd Año: sd Denom.: sd	
2_Yi	7362	Exist.: - Prop.: GPP 2 TP	Uso: ADM/HAB Altura: 20 Niveles: 6 Autores: Arq. Mackinnon Año: 1954 (P. de C. 43777) Denom.: sd	
2_Yi	7363	Exist.: - Prop.: GPP 2 TP	Uso: COM/HAB Altura: 26 Niveles: 8 Autores: Arqs. Cattaneo y Borelli Año: 1940-1960 Denom.: sd	

manzana

269

Área Patrimonial
Centro Norte

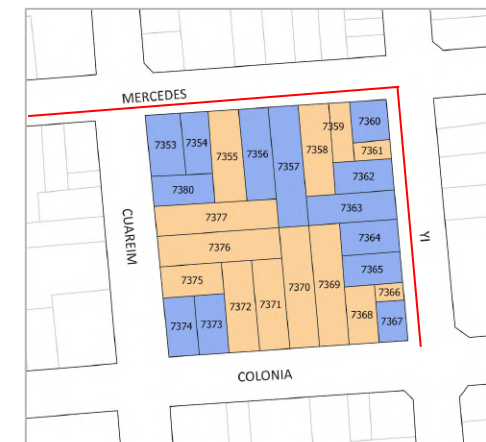


REFERENCIAS

MHN: Monumento Histórico Nacional
 BID: Bien de Interés Departamental
 AP: Área Patrimonial
 GPP: Grado de Protección Patrimonial
 CUP: Centro Urbano Protegido
 TP: Tramo Protegido
 GR: Grupo

Uso: ver en Glosario e Instructivo de Fichas

Nota: Por más información sobre bienes GPP 3 dirigirse al Anexo 3_5



Intendencia de Montevideo
 Departamento de Planificación
 Unidad de Protección del Patrimonio

Tramo	Padrón	Protección patrimonial	Información	Foto
2_Yi	7364	Exist.: - Prop.: GPP 2 TP	Uso: CU Altura: 12 Niveles: 2 Autores: Arq. A. R. Campos Año: 1914 Denom.: sd	
2_Yi	7365	Exist.: - Prop.: GPP 2 TP	Uso: COM/HAB Altura: 12 Niveles: 2 Autores: sd Año: 1900-1920 Denom.: sd	
2_Yi	7366	Exist.: - Prop.: GPP 1 TP	Uso: COM Altura: 7 Niveles: 2 Autores: sd Año: sd Denom.: sd	
2_Yi	7367	Exist.: - Prop.: GPP 2 TP	Uso: HAB Altura: 15 Niveles: 4 Autores: sd Año: 1960 (P. de C. 70521) Denom.: Edificio Bilbania	
3_Colonia	7367	Exist.: - Prop.: GPP 2	Uso: HAB Altura: 15 Niveles: 4 Autores: sd Año: 1960 (P. de C. 70521) Denom.: Edificio Bilbania	
3_Colonia	7368	Exist.: - Prop.: GPP 1	Uso: ADM Altura: 8 Niveles: 2 Autores: sd Año: sd Denom.: sd	

Tramo	Padrón	Protección patrimonial	Información	Foto
3_Colonia	7369	Exist.: - Prop.: GPP 1	Uso: CIRC Altura: 11 Niveles: 3 Autores: sd Año: sd Denom.: sd	
3_Colonia	7370	Exist.: - Prop.: GPP 1	Uso: COM Altura: 7 Niveles: 2 Autores: sd Año: sd Denom.: sd	
3_Colonia	7371	Exist.: - Prop.: GPP 1	Uso: COM/HAB Altura: 11 Niveles: 2 Autores: sd Año: 1900-1920 Denom.: sd	
3_Colonia	7372	Exist.: - Prop.: GPP 1	Uso: COM Altura: 11 Niveles: 2 Autores: sd Año: sd Denom.: sd	
3_Colonia	7373	Exist.: - Prop.: GPP 2	Uso: SP/HAB Altura: 29 Niveles: 8 + gálibo Autores: sd Año: 1962 (P. de C. 90517) Denom.: sd	
3_Colonia	7374	Exist.: - Prop.: GPP 2	Uso: COM/HAB Altura: 28 Niveles: 8 + gálibo Autores: sd Año: 1944 (P. de C. 83425) Denom.: sd	

manzana

269

Área Patrimonial
Centro Norte

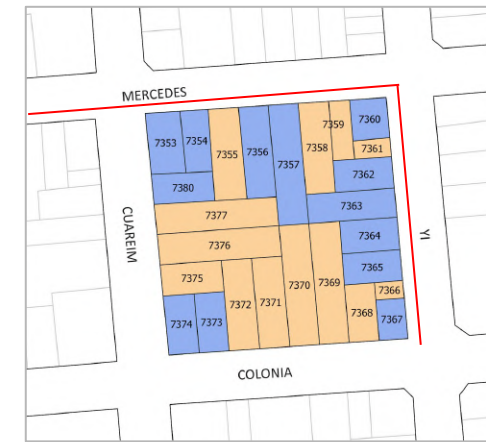


REFERENCIAS

MHN: Monumento Histórico Nacional
 BID: Bien de Interés Departamental
 AP: Área Patrimonial
 GPP: Grado de Protección Patrimonial
 CUP: Centro Urbano Protegido
 TP: Tramo Protegido
 GR: Grupo

Uso: ver en Glosario e Instructivo de Fichas

Nota: Por más información sobre bienes GPP 3 dirigirse al Anexo 3_5



Intendencia de Montevideo
 Departamento de Planificación
 Unidad de Protección del Patrimonio

Tramo	Padrón	Protección patrimonial	Información	Foto
4_Cuareim	7374	Exist.: - Prop.: GPP 2	Uso: COM/HAB Altura: 28 Niveles: 8 + gálibo Autores: sd Año: 1944 (P. de C. 83425) Denom.: sd	
4_Cuareim	7375	Exist.: - Prop.: GPP 1	Uso: COM/HAB Altura: 27 Niveles: 8 + gálibo Autores: sd Año: 1961 (P. de C. 82336) Denom.: sd	
4_Cuareim	7376	Exist.: - Prop.: GPP 1	Uso: COM/CIRC Altura: 9 Niveles: 2 Autores: sd Año: sd Denom.: sd	
4_Cuareim	7377	Exist.: - Prop.: GPP 1	Uso: COM/CIRC Altura: 11 Niveles: 2 Autores: sd Año: 1920-1940 Denom.: sd	
4_Cuareim	7380 (asoc. 7353)	Exist.: - Prop.: GPP 2	Uso: COM/HAB Altura: 11 Niveles: 3 Autores: Arq. H. Maac Año: 1938 (P. de C. 41897) Denom.: sd	
4_Cuareim	7353 (asoc. 7380)	Exist.: - Prop.: GPP 2	Uso: COM/ADM/HAB Altura: 10 Niveles: 2 Autores: Arq. H. Maac Año: 1900-1920 Denom.: sd	

manzana

270

Área Patrimonial
Centro Norte

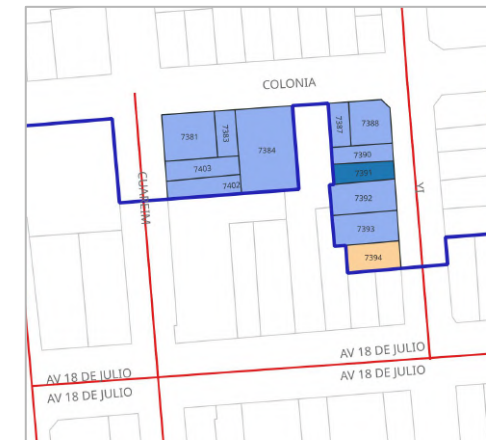


REFERENCIAS

MHN: Monumento Histórico Nacional
 BID: Bien de Interés Departamental
 AP: Área Patrimonial
 GPP: Grado de Protección Patrimonial
 CUP: Centro Urbano Protegido
 TP: Tramo Protegido
 GR: Grupo

Uso: ver en Glosario e Instructivo de Fichas

Nota: Manzana borde de sector. Inventariados solo los padrones pertenecientes al Área Patrimonial Centro Norte.
 Nota: Por más información sobre bienes GPP 3 dirigirse al Anexo 3_5



Intendencia de Montevideo
 Departamento de Planificación
 Unidad de Protección del Patrimonio

Tramo	Padrón	Protección patrimonial	Información	Foto
1_Colonia	7381 (asoc. 7402, 7403, 7383 y 7384)	Exist.: - Prop.: GPP 2	Uso: ADM Altura: 24 m Niveles: 7 Autores: sd Año: 1960-1980 Denom.: Ministerio de Relaciones Exteriores	
1_Colonia	7383 (asoc. 7402, 7403, 7381 y 7384)	Exist.: - Prop.: GPP 2	Uso: ADM Altura: 24 m Niveles: 7 Autores: sd Año: 1960-1980 Denom.: Ministerio de Relaciones Exteriores	
1_Colonia	7384 (asoc. 7402, 7403, 7381 y 7383)	Exist.: - Prop.: GPP 2	Uso: ADM Altura: 24 m Niveles: 7 Autores: sd Año: 1960-1980 Denom.: Ministerio de Relaciones Exteriores	
1_Colonia	7387	Exist.: - Prop.: GPP 2	Uso: COM/HAB Altura: 24 m Niveles: 8 Autores: sd Año: 1967 (P. de C. 92067) Denom.: sd	
1_Colonia	7388	Exist.: - Prop.: GPP 2 GR	Uso: COM/HAB Altura: 24 m Niveles: 8 Autores: sd Año: 1963 (P. de C. 89021) Denom.: Residencial Centro	

Tramo	Padrón	Protección patrimonial	Información	Foto
2_Yí	7388	Exist.: - Prop.: GPP 2 TP GR	Uso: COM/HAB Altura: 24 m Niveles: 8 Autores: sd Año: 1963 (P. de C. 89021) Denom.: Residencial Centro	
2_Yí	7390	Exist.: - Prop.: GPP 2 TP GR	Uso: COM/HAB Altura: 16 m Niveles: 4 Autores: sd Año: 1941 (P. de C. 63428) Denom.: sd	
2_Yí	7391	Exist.: - Prop.: GPP 3 TP GR	Uso: COM/HAB Altura: 16 m Niveles: 3 Autores: sd Año: 1880-1900 Denom.: sd	
2_Yí	7392	Exist.: - Prop.: GPP 2 TP GR	Uso: COM/HAB Altura: 16 m Niveles: 3 Autores: sd Año: 1880-1900 Denom.: sd	
2_Yí	7393	Exist.: - Prop.: GPP 2 TP GR	Uso: COM/HAB Altura: 16 m Niveles: 3 Autores: sd Año: 1880-1900 Denom.: sd	

manzana
270
Área Patrimonial
Centro Norte

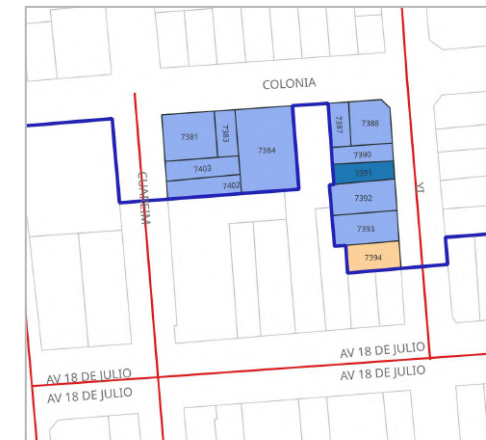


REFERENCIAS

MHN: Monumento Histórico Nacional
BID: Bien de Interés Departamental
AP: Área Patrimonial
GPP: Grado de Protección Patrimonial
CUP: Centro Urbano Protegido
TP: Tramo Protegido
GR: Grupo

Uso: ver en Glosario e Instructivo de Fichas

Nota: Manzana borde de sector. Inventariados solo los padrones pertenecientes al Área Patrimonial Centro Norte.
Nota: Por más información sobre bienes GPP 3 dirigirse al Anexo 3_5



Intendencia de Montevideo
Departamento de Planificación
Unidad de Protección del Patrimonio

Tramo	Padrón	Protección patrimonial	Información	Foto
2_Yí	7394	Exist.: - Prop.: GPP 1 TP	Uso: COM Altura: 5 m Niveles: 1 Autores: sd Año: sd Denom.: sd	
4_Cuareim	7402 (asoc. 7403, 7381, 7383 y 7384)	Exist.: - Prop.: GPP 2 TP GR	Uso: ADM Altura: 12 m Niveles: 4 Autores: sd Año: 1960-1980 Denom.: Ministerio de Relaciones Exteriores	

Tramo	Padrón	Protección patrimonial	Información	Foto
4_Cuareim	7403 (asoc. 7402, 7381, 7383 y 7384)	Exist.: - Prop.: GPP 2 TP GR	Uso: ADM Altura: 12 m Niveles: 4 Autores: sd Año: 1960-1980 Denom.: Ministerio de Relaciones Exteriores	
4_Cuareim	7381 (asoc. 7402, 7403, 7383 y 7384)	Exist.: - Prop.: GPP 2 TP GR	Uso: ADM Altura: 24 m Niveles: 7 Autores: sd Año: 1960-1980 Denom.: Ministerio de Relaciones Exteriores	

manzana

273

Área Patrimonial
Centro Norte




REFERENCIAS

MHN: Monumento Histórico Nacional
 BID: Bien de Interés Departamental
 AP: Área Patrimonial
 GPP: Grado de Protección Patrimonial
 CUP: Centro Urbano Protegido
 TP: Tramo Protegido
 GR: Grupo





Uso: ver en Glosario e Instructivo de Fichas

Nota: Manzana borde de sector. Inventariados solo los padrones pertenecientes al Área Patrimonial Centro Norte.
 Nota: Por más información sobre bienes GPP 3 dirigirse al Anexo 3_5



Intendencia de Montevideo
 Departamento de Planificación
 Unidad de Protección del Patrimonio

Tramo	Padrón	Protección patrimonial	Información	Foto
2_Yaguarón	7461	Exist.: - Prop.: GPP 1	Uso: COM/HAB Altura: 10 m Niveles: 3 Autores: sd Año: 1963 (P. de C. 102050) Denom.: sd	
3_Paysandú	7461	Exist.: - Prop.: GPP 1 TP	Uso: COM/HAB Altura: 10 m Niveles: 3 Autores: sd Año: 1963 (P. de C. 102050) Denom.: sd	
3_Paysandú	418260	Exist.: - Prop.: GPP 1 TP	Uso: ADM Altura: 10 m Niveles: 2 Autores: sd Año: 1960-1980 Denom.: Fiscalía General de la Nación	
3_Paysandú	7458	Exist.: - Prop.: GPP 0 TP	Uso: COM Altura: 8 m Niveles: 1 Autores: sd Año: sd Denom.: sd	

Tramo	Padrón	Protección patrimonial	Información	Foto
3_Paysandú	7457	Exist.: - Prop.: GPP 2 TP	Uso: HAB Altura: 21 m Niveles: 7 Autores: sd Año: 1967 (P. de C. 80400) Denom.: Edificio Lyon	
3_Paysandú	7456	Exist.: - Prop.: GPP 2 TP	Uso: COM/HAB Altura: 14 m Niveles: 3 Autores: sd Año: 1900-1920 Denom.: sd	
3_Paysandú	7455	Exist.: - Prop.: GPP 1 TP	Uso: COM/HAB Altura: 11 m Niveles: 2 Autores: sd Año: 1900-1920 Denom.: sd	
4_Yí	7455	Exist.: - Prop.: GPP 1	Uso: COM/HAB Altura: 11 m Niveles: 2 Autores: sd Año: 1900-1920 Denom.: sd	

manzana
274

Área Patrimonial
Centro Norte




REFERENCIAS

MHN: Monumento Histórico Nacional
BID: Bien de Interés Departamental
AP: Área Patrimonial
GPP: Grado de Protección Patrimonial
CUP: Centro Urbano Protegido
TP: Tramo Protegido
GR: Grupo

Uso: ver en Glosario e Instructivo de Fichas

Nota: Por más información sobre bienes GPP 3 dirigirse al Anexo 3_5



Intendencia de Montevideo
Departamento de Planificación
Unidad de Protección del Patrimonio

Tramo	Padrón	Protección patrimonial	Información	Foto
1_Paysandú	7504	Exist.: - Prop.: GPP 2 TP GR	Uso: COM/SP/HAB Altura: 15 m Niveles: 3 Autores: Arqs. Vázquez Barriere y Ruano Año: 1927 (P. de C. 115361) Denom.: Insp. Dep. de Ed. Primaria	
1_Paysandú	119052	Exist.: - Prop.: GPP 2 TP GR	Uso: HAB Altura: 14 m Niveles: 3 Autores: Arqs. Vázquez Barriere y Ruano Año: 1900-1920 Denom.: sd	
1_Paysandú	6548	Exist.: - Prop.: GPP 2 TP GR	Uso: SP Altura: 11 m Niveles: 2 Autores: sd Año: 1900-1920 Denom.: Fiscalía de Corte	
1_Paysandú	7503	Exist.: - Prop.: GPP 2 TP GR	Uso: COM/HAB Altura: 14 m Niveles: 3 Autores: Arqs. Vázquez Barriere y Ruano Año: 1925 (P. de C. 99583) Denom.: sd	
1_Paysandú	7502	Exist.: - Prop.: GPP 2 TP GR	Uso: HAB Altura: 11 m Niveles: 2 Autores: Arq. A. R. Campos Año: 1900-1920 Denom.: sd	

Tramo	Padrón	Protección patrimonial	Información	Foto
1_Paysandú	7501	Exist.: - Prop.: GPP 0 TP	Uso: PR Altura: 9 m Niveles: 2 Autores: sd Año: sd Denom.: sd	
1_Paysandú	7500	Exist.: - Prop.: GPP 1 TP	Uso: COM Altura: 9 m Niveles: 2 Autores: sd Año: 1960-1980 Denom.: sd	
1_Paysandú	7499	Exist.: - Prop.: GPP 1 TP	Uso: COM Altura: 6 m Niveles: 1 Autores: sd Año: sd Denom.: sd	
1_Paysandú	7498	Exist.: - Prop.: GPP 0 TP	Uso: COM Altura: 6 m Niveles: 2 Autores: sd Año: sd Denom.: sd	
2_Yaguarón	7498	Exist.: - Prop.: GPP 0	Uso: COM Altura: 6 m Niveles: 2 Autores: sd Año: sd Denom.: sd	

manzana
274

Área Patrimonial
Centro Norte




REFERENCIAS

MHN: Monumento Histórico Nacional
BID: Bien de Interés Departamental
AP: Área Patrimonial
GPP: Grado de Protección Patrimonial
CUP: Centro Urbano Protegido
TP: Tramo Protegido
GR: Grupo

Uso: ver en Glosario e Instructivo de Fichas

Nota: Por más información sobre bienes GPP 3 dirigirse al Anexo 3_5



Intendencia de Montevideo
Departamento de Planificación
Unidad de Protección del Patrimonio

Tramo	Padrón	Protección patrimonial	Información	Foto
2_Yaguarón	7496	Exist.: - Prop.: GPP 1	Uso: COM/HAB Altura: 11 m Niveles: 4 Autores: sd Año: 1977 (P. de C. 140862) Denom.: sd	
2_Yaguarón	7495	Exist.: - Prop.: GPP 2	Uso: COM/HAB Altura: 9 m Niveles: 2 Autores: sd Año: 1880-1900 Denom.: sd	
2_Yaguarón	7492	Exist.: - Prop.: GPP 0	Uso: ALM Altura: 10 m Niveles: 2 Autores: Arqs. De los Campos, Puente y Tournier Año: sd Denom.: MAPAL S.A	
2_Yaguarón	7491	Exist.: - Prop.: GPP 0	Uso: BE Altura: nc Niveles: nc Autores: nc Año: nc Denom.: sd	
2_Yaguarón	7490	Exist.: - Prop.: GPP 2 GR	Uso: COM/HAB Altura: 11 m Niveles: 2 Autores: sd Año: 1900-1920 Denom.: sd	

Tramo	Padrón	Protección patrimonial	Información	Foto
2_Yaguarón	7489	Exist.: - Prop.: GPP 2 GR	Uso: COM/HAB Altura: 11 m Niveles: 2 Autores: sd Año: 1900-1920 Denom.: sd	
2_Yaguarón	7488	Exist.: - Prop.: GPP 2 CUPAvUy GR	Uso: HAB Altura: 19 m Niveles: 4 Autores: sd Año: 1900-1920 Denom.: sd	
3_Uruguay	7488	Exist.: - Prop.: GPP 2 CUPAvUy TP GR	Uso: HAB Altura: 19 m Niveles: 4 Autores: sd Año: 1900-1920 Denom.: sd	
3_Uruguay	7487	Exist.: - Prop.: GPP 2 CUPAvUy TP GR	Uso: COM/HAB Altura: 12 m Niveles: 2 Autores: sd Año: 1900-1920 Denom.: sd	
3_Uruguay	7486	Exist.: - Prop.: BID (ver ficha) GPP 3 CUPAvUy TP	Uso: ADM Altura: 27 m Niveles: 7 Autores: Arq. Newton Laconich (original), Arqs. Jorge Di Pólito, Diego Magnone (reforma) Año: 1949 (original), 1993 (reforma) Denom.: TEYMA (ex Industrias Philips)	

manzana
274

Área Patrimonial
Centro Norte



REFERENCIAS

MHN: Monumento Histórico Nacional
BID: Bien de Interés Departamental
AP: Área Patrimonial
GPP: Grado de Protección Patrimonial
CUP: Centro Urbano Protegido
TP: Tramo Protegido
GR: Grupo

Uso: ver en Glosario e Instructivo de Fichas

Nota: Por más información sobre bienes GPP 3 dirigirse al Anexo 3_5



Intendencia de Montevideo
Departamento de Planificación
Unidad de Protección del Patrimonio

Tramo	Padrón	Protección patrimonial	Información	Foto
3_Uruguay	7484	Exist.: - Prop.: GPP 0 CUPAvUy TP	Uso: BE Altura: nc Niveles: nc Autores: nc Año: nc Denom.: sd	
3_Uruguay	7483	Exist.: - Prop.: GPP 0 CUPAvUy TP	Uso: BE Altura: nc Niveles: nc Autores: nc Año: nc Denom.: sd	
3_Uruguay	171296 (asoc. 7482)	Exist.: - Prop.: GPP 2 CUPAvUy TP	Uso: COM/HAB Altura: 11 m Niveles: 2 Autores: sd Año: 1920 Denom.: sd	
3_Uruguay	7482 (asoc. 171296)	Exist.: - Prop.: GPP 2 CUPAvUy TP	Uso: COM/HAB Altura: 11 m Niveles: 2 Autores: sd Año: 1900-1920 Denom.: sd	
4_Yí	7482 (asoc. 171296)	Exist.: - Prop.: GPP 2 CUPAvUy	Uso: COM/HAB Altura: 11 m Niveles: 2 Autores: sd Año: 1900-1920 Denom.: sd	

Tramo	Padrón	Protección patrimonial	Información	Foto
4_Yí	7508	Exist.: - Prop.: GPP 0	Uso: BE Altura: nc Niveles: nc Autores: nc Año: nc Denom.: sd	
4_Yí	7507	Exist.: - Prop.: GPP 1	Uso: CU Altura: 7 m Niveles: 2 Autores: sd Año: 1940-1960 Denom.: SUNCA	
4_Yí	7506	Exist.: - Prop.: GPP 1	Uso: COM Altura: 10 m Niveles: 2 Autores: De los Campos Puente Tournier Año: 1946 Denom.: sd	
4_Yí	7505	Exist.: - Prop.: GPP 2	Uso: CU Altura: 13 m Niveles: 3 Autores: sd Año: 1940-1960 Denom.: SUNCA	
4_Yí	7504	Exist.: - Prop.: GPP 2	Uso: COM/SP/HAB Altura: 15 m Niveles: 3 Autores: Arqs. V. Barriere y Ruano Año: 1927 (P. de C. 115361) Denom.: Insp. Dep. de Ed. Primaria	

manzana

275

Área Patrimonial
Centro Norte

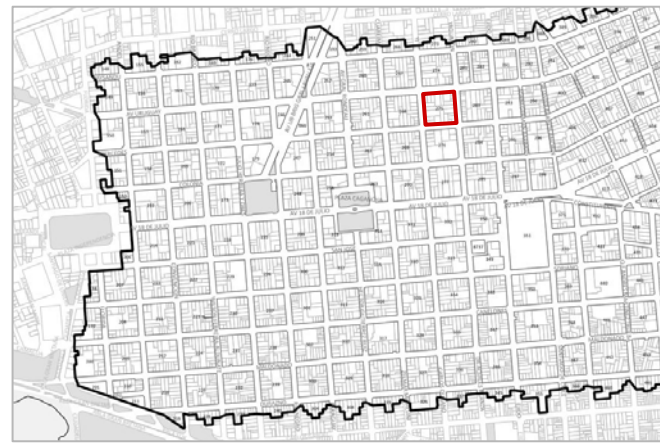


REFERENCIAS

MHN: Monumento Histórico Nacional
 BID: Bien de Interés Departamental
 AP: Área Patrimonial
 GPP: Grado de Protección Patrimonial
 CUP: Centro Urbano Protegido
 TP: Tramo Protegido
 GR: Grupo

Uso: ver en Glosario e Instructivo de Fichas

Nota: Por más información sobre bienes GPP 3 dirigirse al Anexo 3_5



Intendencia de Montevideo
 Departamento de Planificación
 Unidad de Protección del Patrimonio

Tramo	Padrón	Protección patrimonial	Información	Foto
1_Uruguay	7528	Exist.: - Prop.: GPP 2 CUPAvUy TP	Uso: COM/HAB Altura: 24 m Niveles: 8 Autores: sd Año: 1959 (P. de C. 91483) Denom.: sd	
1_Uruguay	7527	Exist.: - Prop.: GPP 1 CUPAvUy TP	Uso: COM Altura: 6 m Niveles: 2 Autores: sd Año: sd Denom.: sd	
1_Uruguay	7526	Exist.: - Prop.: GPP 1 CUPAvUy TP	Uso: COM Altura: 10 m Niveles: 3 Autores: sd Año: sd Denom.: sd	
1_Uruguay	7524 A	Exist.: - Prop.: GPP 1 CUPAvUy TP	Uso: COM Altura: 8 m Niveles: 3 Autores: sd Año: sd Denom.: sd	
1_Uruguay	7524 B	Exist.: - Prop.: GPP 0 CUPAvUy TP	Uso: COM Altura: 7 m Niveles: 1 Autores: sd Año: sd Denom.: sd	
1_Uruguay	7523	Exist.: - Prop.: GPP 2 CUPAvUy TP	Uso: ALM Altura: 9 m Niveles: 2 Autores: sd Año: 1920-1940 Denom.: sd	

Tramo	Padrón	Protección patrimonial	Información	Foto
1_Uruguay	7521 A	Exist.: - Prop.: GPP 0 CUPAvUy TP	Uso: CIRC Altura: 3 m Niveles: 1 Autores: sd Año: sd Denom.: sd	
1_Uruguay	7521 B (asoc. 7520 y 428511)	Exist.: - Prop.: GPP 0 CUPAvUy TP	Uso: BE Altura: nc Niveles: nc Autores: nc Año: nc Denom.: nc	
1_Uruguay	7520 (asoc. 7521 B y 428511)	Exist.: - Prop.: GPP 0 CUPAvUy TP	Uso: CIRC/ALM Altura: 6 m Niveles: 1 Autores: sd Año: 1900-1920 Denom.: sd	
2_Yaguarón	7520 (asoc. 7521 B y 428511)	Exist.: - Prop.: GPP 0 CUPAvUy	Uso: CIRC/ALM Altura: 6 m Niveles: 1 Autores: sd Año: 1900-1920 Denom.: sd	
2_Yaguarón	428511 (asoc. 7521 B y 7520)	Exist.: - Prop.: GPP 0	Uso: CIRC/ALM Altura: 6 m Niveles: 1 Autores: sd Año: 1900-1920 Denom.: sd	
2_Yaguarón	157142	Exist.: - Prop.: GPP 1	Uso: COM/HAB Altura: 6 m Niveles: 2 Autores: sd Año: 1926 (P. de C. 107190) Denom.: sd	

manzana

275

Área Patrimonial
Centro Norte




REFERENCIAS

MHN: Monumento Histórico Nacional
 BID: Bien de Interés Departamental
 AP: Área Patrimonial
 GPP: Grado de Protección Patrimonial
 CUP: Centro Urbano Protegido
 TP: Tramo Protegido
 GR: Grupo

Uso: ver en Glosario e Instructivo de Fichas

Nota: Por más información sobre bienes GPP 3 dirigirse al Anexo 3_5



Intendencia de Montevideo
 Departamento de Planificación
 Unidad de Protección del Patrimonio

Tramo	Padrón	Protección patrimonial	Información	Foto
2_Yaguarón	7519	Exist.: - Prop.: GPP 1	Uso: HAB Altura: 5 m Niveles: 1 Autores: sd Año: 1926 (P. de C. 108003) Denom.: sd	
2_Yaguarón	7518	Exist.: - Prop.: GPP 0	Uso: ALM Altura: 6 m Niveles: 2 Autores: sd Año: sd Denom.: sd	
2_Yaguarón	7517	Exist.: - Prop.: GPP 1	Uso: COM/HAB Altura: 21 m Niveles: 7 Autores: sd Año: 1953 Denom.: Edificio Centurión	
2_Yaguarón	7516	Exist.: - Prop.: GPP 0	Uso: COM Altura: 4 m Niveles: 1 Autores: sd Año: 1940-1960 Denom.: sd	
2_Yaguarón	7515	Exist.: - Prop.: GPP 1	Uso: COM/HAB Altura: 27 m Niveles: 8 + gálibo Autores: sd Año: 1962 (P. de C. 84561) Denom.: sd	
2_Yaguarón	7514	Exist.: - Prop.: GPP 1	Uso: COM/HAB Altura: 30 m Niveles: 10 Autores: sd Año: 2000 Denom.: sd	

Tramo	Padrón	Protección patrimonial	Información	Foto
3_Mercedes	7514	Exist.: - Prop.: GPP 1	Uso: COM/HAB Altura: 30 m Niveles: 11 Autores: sd Año: 2000 Denom.: sd	
3_Mercedes	7513	Exist.: - Prop.: GPP 1	Uso: COM/HAB Altura: 9 m Niveles: 3 Autores: sd Año: 1940-1960 Denom.: sd	
3_Mercedes	7512	Exist.: - Prop.: GPP 2 GR	Uso: COM/HAB Altura: 12 m Niveles: 4 Autores: sd Año: 1944 (P. de C. 78310) Denom.: sd	
3_Mercedes	7511	Exist.: - Prop.: GPP 2 GR	Uso: HAB Altura: 12 m Niveles: 4 Autores: sd Año: 1942 (P. de C. 75769) Denom.: sd	
3_Mercedes	7509	Exist.: - Prop.: GPP 2 GR	Uso: HAB Altura: 20 m Niveles: 7 Autores: sd Año: 1944 (P. de C. 78240) Denom.: sd	
3_Mercedes	7533	Exist.: - Prop.: GPP 2 GR	Uso: COM/HAB Altura: 18 m Niveles: 6 Autores: Alberti Año: 1939 (P. de C. 43953) Denom.: sd	

manzana
275
Área Patrimonial
Centro Norte



REFERENCIAS

MHN: Monumento Histórico Nacional
BID: Bien de Interés Departamental
AP: Área Patrimonial
GPP: Grado de Protección Patrimonial
CUP: Centro Urbano Protegido
TP: Tramo Protegido
GR: Grupo

Uso: ver en Glosario e Instructivo de Fichas

Nota: Por más información sobre bienes GPP 3 dirigirse al Anexo 3_5



Intendencia de Montevideo
Departamento de Planificación
Unidad de Protección del Patrimonio

Tramo	Padrón	Protección patrimonial	Información	Foto
4_Yi	7533	Exist.: - Prop.: GPP 2	Uso: COM/HAB Altura: 18 m Niveles: 6 Autores: Alberti Año: 1939 (P. de C. 43953) Denom.: sd	
4_Yi	7532	Exist.: - Prop.: GPP 2	Uso: COM/HAB Altura: 12 m Niveles: 4 Autores: sd Año: 1920-1940 Denom.: sd	
4_Yi	7531	Exist.: - Prop.: GPP 0	Uso: BE Altura: nc Niveles: nc Autores: nc Año: nc Denom.: nc	
4_Yi	7530	Exist.: - Prop.: GPP 1	Uso: ADM Altura: 6 m Niveles: 1 Autores: Arq. Isola y Armas Año: 1920-1940 Denom.: sd	
4_Yi	7529	Exist.: - Prop.: GPP 2	Uso: HAB Altura: 13 m Niveles: 4 Autores: sd Año: 1937 (P. de C. 31431) Denom.: sd	
4_Yi	7528	Exist.: - Prop.: GPP 2 CUPAvUy	Uso: COM/HAB Altura: 24 m Niveles: 8 Autores: sd Año: 1959 (P. de C. 91483) Denom.: sd	

manzana
276

Área Patrimonial
Centro Norte



REFERENCIAS

MHN: Monumento Histórico Nacional
BID: Bien de Interés Departamental
AP: Área Patrimonial
GPP: Grado de Protección Patrimonial
CUP: Centro Urbano Protegido
TP: Tramo Protegido
GR: Grupo

Uso: ver en Glosario e Instructivo de Fichas

Nota: Por más información sobre bienes GPP 3 dirigirse al Anexo 3_5



Intendencia de Montevideo
Departamento de Planificación
Unidad de Protección del Patrimonio

Tramo	Padrón	Protección patrimonial	Información	Foto
1_Mercedes	121166	Exist.: MHN BID Prop.: GPP 4	Uso: ADM Altura: 13 m Niveles: 4 Autores: Arq. Julio Vilamajó, Genaro Pucciarelli, Pedro Carve Año: 1926 Denom.: Vivienda Augusto Pérsico	
1_Mercedes	121167	Exist.: - Prop.: GPP 0	Uso: CIRC Altura: 8 m Niveles: 1 Autores: sd Año: sd Denom.: sd	
1_Mercedes	7536	Exist.: - Prop.: GPP 1	Uso: SP Altura: 20 m Niveles: 5 Autores: sd Año: 1980-2000 Denom.: Servicio Médico Integral	
1_Mercedes	149032	Exist.: - Prop.: GPP 2	Uso: COM/HAB Altura: 26 m Niveles: 7 Autores: sd Año: 1920-1940 Denom.: sd	
2_Yaguarón	149032	Exist.: - Prop.: GPP 2	Uso: COM/HAB Altura: 26 m Niveles: 7 Autores: sd Año: 1920-1940 Denom.: sd	

Tramo	Padrón	Protección patrimonial	Información	Foto
2_Yaguarón	149033	Exist.: - Prop.: GPP 0	Uso: COM Altura: 11 m Niveles: 2 Autores: sd Año: sd Denom.: sd	
2_Yaguarón	7534	Exist.: BID (EVP) Prop.: GPP 2	Uso: COM/ADM/CU/CIRC Altura: 56 m Niveles: 18 Autores: Arq. Gómez Platero Año: 1997 Denom.: Torre de los Profesionales	
3_Colonia	7534	Exist.: BID (EVP) Prop.: GPP 2	Uso: COM/ADM/CU/CIRC Altura: 56 m Niveles: 18 Autores: Arq. Gómez Platero Año: 1997 Denom.: Torre de los Profesionales	
3_Colonia	171019	Exist.: - Prop.: GPP 2	Uso: CIRC Altura: 26 m Niveles: 7 Autores: sd Año: 1941 Denom.: Automóvil Club	
4_Yi	171019	Exist.: - Prop.: GPP 2 TP	Uso: CIRC Altura: 26 m Niveles: 7 Autores: sd Año: 1941 Denom.: Automóvil Club	

manzana
276

Área Patrimonial
Centro Norte

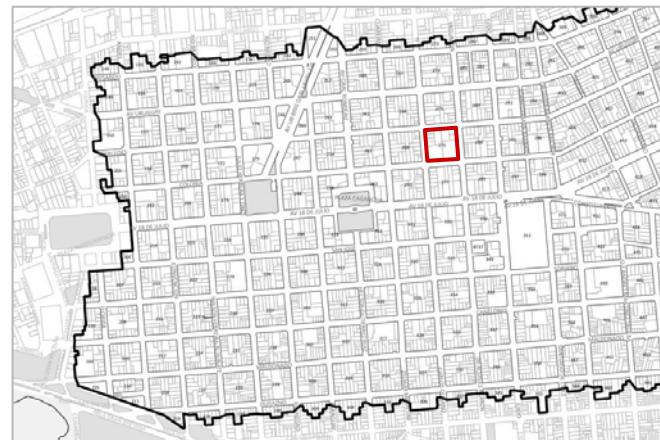


REFERENCIAS





MHN: Monumento Histórico Nacional
BID: Bien de Interés Departamental
AP: Área Patrimonial
GPP: Grado de Protección Patrimonial
CUP: Centro Urbano Protegido
TP: Tramo Protegido
GR: Grupo

Uso: ver en Glosario e Instructivo de Fichas

Nota: Por más información sobre bienes GPP 3 dirigirse al Anexo 3_5



Intendencia de Montevideo
Departamento de Planificación
Unidad de Protección del Patrimonio

Tramo	Padrón	Protección patrimonial	Información	Foto
4_Yi	148020	Exist.: - Prop.: GPP 4 BID (ver ficha) TP GR	Uso: HAB Altura: 19 m Niveles: 5 Autores: Arqs. A. Giorello y H. Grosignani, Ing. E. S. Peluffo Año: 1932 Denom.: Edificio Peluffo	
4_Yi	149935	Exist.: - Prop.: GPP 3 TP GR	Uso: COM/HAB Altura: 20 m Niveles: 5 Autores: sd Año: 1936 (P. de C. 26581) Denom.: sd	
4_Yi	148019	Exist.: MHN BID Prop.: GPP 4 TP GR	Uso: CU Altura: 14 m Niveles: 4 Autores: Arqs. L. Artucio, R. Sciuto e Ing. Scheffels Año: 1932 Denom.: Vivienda Dr. Artucio	
4_Yi	121166	Exist.: MHN BID Prop.: GPP 4 TP GR	Uso: ADM Altura: 13 m Niveles: 4 Autores: Arq. Julio Vilamajó, Genaro Pucciarelli, Pedro Carve Año: 1926 Denom.: Vivienda Augusto Pérsico	

manzana
277
Área Patrimonial
Centro Norte



REFERENCIAS

MHN: Monumento Histórico Nacional
BID: Bien de Interés Departamental
AP: Área Patrimonial
GPP: Grado de Protección Patrimonial
CUP: Centro Urbano Protegido
TP: Tramo Protegido
GR: Grupo

Uso: ver en Glosario e Instructivo de Fichas

Nota: Manzana borde de sector. Inventariados solo los padrones pertenecientes al Área Patrimonial Centro Norte.

Nota: Por más información sobre bienes GPP 3 dirigirse al Anexo 3_5



Intendencia de Montevideo
Departamento de Planificación
Unidad de Protección del Patrimonio

Tramo	Padrón	Protección patrimonial	Información	Foto
1_Colonia	7551	Exist.: - Prop.: GPP 2	Uso: COM/HAB Altura: 24 m Niveles: 8 Autores: sd Año: 1963 (P. de C. 87269) Denom.: sd	
1_Colonia	7548 A	Exist.: - Prop.: GPP 1	Uso: COM Altura: 10 m Niveles: 3 Autores: sd Año: sd Denom.: sd	
1_Colonia	7548 B	Exist.: - Prop.: GPP 1	Uso: CIRC Altura: 9 m Niveles: 1 Autores: sd Año: sd Denom.: sd	
1_Colonia	7547	Exist.: - Prop.: GPP 2	Uso: COM/HAB Altura: 12 m Niveles: 3 Autores: sd Año: 1941 (P. de C. 63452) Denom.: sd	
2_Yaguarón	7547	Exist.: - Prop.: GPP 2	Uso: COM/HAB Altura: 12 m Niveles: 3 Autores: sd Año: 1941 (P. de C. 63452) Denom.: sd	
2_Yaguarón	7546	Exist.: - Prop.: GPP 2	Uso: COM/HAB Altura: 24 m Niveles: 8 Autores: sd Año: 1961 (P. de C. 89112) Denom.: Edificio Lucerna	

Tramo	Padrón	Protección patrimonial	Información	Foto
2_Yaguarón	7548 C	Exist.: - Prop.: GPP 2	Uso: COM Altura: 21 m Niveles: 4 Autores: sd Año: 1940-1960 Denom.: sd	
4_Yí	7556	Exist.: - Prop.: GPP 1 TP	Uso: HAB Altura: 21 m Niveles: 7 Autores: sd Año: 1953 (P. de C. 48925) Denom.: sd	
4_Yí	7555	Exist.: - Prop.: GPP 2 TP	Uso: COM/HAB Altura: 12 m Niveles: 3 Autores: sd Año: 1932 (P. de C. 5424) Denom.: sd	
4_Yí	7553	Exist.: - Prop.: GPP 2 TP	Uso: COM/HAB Altura: 27 m Niveles: 8 + gálibo Autores: sd Año: 1961 (P. de C. 85986) Denom.: sd	
4_Yí	7552	Exist.: - Prop.: GPP 1 TP	Uso: COM/HAB Altura: 10 m Niveles: 2 Autores: sd Año: sd Denom.: sd	
4_Yí	7551	Exist.: - Prop.: GPP 2 TP	Uso: COM/HAB Altura: 24 m Niveles: 8 Autores: sd Año: 1963 (P. de C. 87269) Denom.: sd	

manzana
280
Área Patrimonial
Centro Norte




REFERENCIAS






MHN: Monumento Histórico Nacional
BID: Bien de Interés Departamental
AP: Área Patrimonial
GPP: Grado de Protección Patrimonial
CUP: Centro Urbano Protegido
TP: Tramo Protegido
GR: Grupo

Uso: ver en Glosario e Instructivo de Fichas

*Nota: Manzana borde de sector. Inventariados solo los padrones pertenecientes al Área Patrimonial Centro Norte.
Nota: Por más información sobre bienes GPP 3 dirigirse al Anexo 3_5*



Intendencia de Montevideo
Departamento de Planificación
Unidad de Protección del Patrimonio

Tramo	Padrón	Protección patrimonial	Información	Foto
2_Ejido	7631	Exist.: - Prop.: GPP 3	Uso: COM/HAB Altura: 21 m Niveles: 7 Autores: Arqs. Jaureguy y Siri Conts. Carlevaro y Ghirinchelli Año: 1937 (P. de C. 32619) Denom.: sd	
3_Paysandú	7631	Exist.: - Prop.: GPP 3	Uso: COM/HAB Altura: 21 m Niveles: 7 Autores: Arqs. Jaureguy y Siri Conts. Carlevaro y Ghirinchelli Año: 1937 (P. de C. 32619) Denom.: sd	
3_Paysandú	7630	Exist.: - Prop.: GPP 2 GR	Uso: COM/HAB Altura: 9 m Niveles: 2 Autores: sd Año: 1900-1920 Denom.: sd	
3_Paysandú	7629	Exist.: - Prop.: GPP 2 GR	Uso: COM/HAB Altura: 10 m Niveles: 2 Autores: sd Año: 1927 (P. de C. 113321) Denom.: sd	
3_Paysandú	7628	Exist.: - Prop.: GPP 0	Uso: COM Altura: 7 m Niveles: 2 Autores: sd Año: sd Denom.: sd	

TramoOM	Padrón	Protección patrimonial	Información	Foto
3_Paysandú	7627	Exist.: - Prop.: GPP 0	Uso: COM Altura: 4 m Niveles: 1 Autores: sd Año: sd Denom.: sd	
3_Paysandú	7626	Exist.: - Prop.: GPP 2 GR	Uso: COM Altura: 6 m Niveles: 1 Autores: sd Año: 1880-1900 Denom.: sd	
3_Paysandú	7625	Exist.: - Prop.: GPP 2 GR	Uso: COM/HAB Altura: 6 m Niveles: 1 Autores: sd Año: 1880-1900 Denom.: sd	
3_Paysandú	7624	Exist.: - Prop.: GPP 2 GR	Uso: COM/HAB Altura: 9 m Niveles: 2 Autores: sd Año: 1925 (P. de C. 99910) Denom.: Arq. H. Maac	
4_Yaguarón	7624	Exist.: - Prop.: GPP 2 GR	Uso: COM/HAB Altura: 9 m Niveles: 2 Autores: sd Año: 1925 (P. de C. 99910) Denom.: Arq. H. Maac	

manzana

281

Área Patrimonial
Centro Norte




REFERENCIAS

MHN: Monumento Histórico Nacional
 BID: Bien de Interés Departamental
 AP: Área Patrimonial
 GPP: Grado de Protección Patrimonial
 CUP: Centro Urbano Protegido
 TP: Tramo Protegido
 GR: Grupo

Uso: ver en Glosario e Instructivo de Fichas

Nota: Por más información sobre bienes GPP 3 dirigirse al Anexo 3_5



Intendencia de Montevideo
 Departamento de Planificación
 Unidad de Protección del Patrimonio

Tramo	Padrón	Protección patrimonial	Información	Foto
1_Paysandú	7637	Exist.: - Prop.: GPP 2	Uso: COM/HAB Altura: 21 m Niveles: 7 Autores: sd Año: 1955 (P. de C. 56820) Denom.: Edificio Bahía Blanca	
1_Paysandú	7655	Exist.: - Prop.: GPP 1	Uso: COM/HAB Altura: 9 m Niveles: 3 Autores: sd Año: 1960-1980 Denom.: sd	
1_Paysandú	7654	Exist.: - Prop.: GPP 1	Uso: COM/HAB Altura: 9 m Niveles: 2 Autores: sd Año: 1900-1920 Denom.: sd	
2_Curiales	7654	Exist.: - Prop.: GPP 1	Uso: COM/HAB Altura: 9 m Niveles: 2 Autores: sd Año: 1900-1920 Denom.: sd	
2_Curiales	110990	Exist.: - Prop.: GPP 1	Uso: SP Altura: 6 m Niveles: 1 Autores: sd Año: 1900-1920 Denom.: UTE - Subestación 129	
2_Curiales	7653	Exist.: - Prop.: GPP 1	Uso: HAB Altura: 6 m Niveles: 2 Autores: sd Año: 1929 (P. de C. 133830) Denom.: sd	

Tramo	Padrón	Protección patrimonial	Información	Foto
2_Curiales	7652	Exist.: - Prop.: GPP 1	Uso: COM/HAB Altura: 6 m Niveles: 2 Autores: sd Año: 1953 (P. de C. 49781) Denom.: sd	
2_Curiales	7651	Exist.: - Prop.: GPP 1	Uso: HAB Altura: 8 m Niveles: 2 Autores: sd Año: 1900-1920 Denom.: sd	
2_Curiales	7650	Exist.: - Prop.: GPP 0	Uso: ALM Altura: 8 m Niveles: sd Autores: sd Año: sd Denom.: sd	
2_Curiales	7646 A	Exist.: - Prop.: GPP 0 CUPAvUy	Uso: CIRC Altura: 8 m Niveles: 2 Autores: sd Año: sd Denom.: sd	
2_Curiales	7646 B	Exist.: - Prop.: GPP 2 CUPAvUy	Uso: HAB Altura: 9 m Niveles: 2 Autores: sd Año: 1900-1920 Denom.: sd	
2_Curiales	7647	Exist.: - Prop.: GPP 2 CUPAvUy	Uso: HAB Altura: 11 m Niveles: 3 Autores: sd Año: 1900-1920 Denom.: sd	

manzana

281

Área Patrimonial
Centro Norte



REFERENCIAS

MHN: Monumento Histórico Nacional
 BID: Bien de Interés Departamental
 AP: Área Patrimonial
 GPP: Grado de Protección Patrimonial
 CUP: Centro Urbano Protegido
 TP: Tramo Protegido
 GR: Grupo

Uso: ver en Glosario e Instructivo de Fichas

Nota: Por más información sobre bienes GPP 3 dirigirse al Anexo 3_5



Intendencia de Montevideo
 Departamento de Planificación
 Unidad de Protección del Patrimonio

Tramo	Padrón	Protección patrimonial	Información	Foto
3_Uruguay	7647	Exist.: - Prop.: GPP 2 CUPAvUy TP GR	Uso: COM/HAB Altura: 11 m Niveles: 3 Autores: sd Año: 1900-1920 Denom.: sd	
3_Uruguay	7646 C	Exist.: - Prop.: GPP 2 CUPAvUy TP GR	Uso: COM/HAB Altura: 8 m Niveles: 2 Autores: sd Año: 1900-1920 Denom.: sd	
3_Uruguay	7645	Exist.: - Prop.: GPP 2 CUPAvUy TP GR	Uso: COM/HAB Altura: 8 m Niveles: 2 Autores: sd Año: 1900-1920 Denom.: sd	
4_Yaguarón	7645	Exist.: - Prop.: GPP 2 CUPAvUy	Uso: COM/HAB Altura: 8 m Niveles: 2 Autores: sd Año: 1900-1920 Denom.: sd	
4_Yaguarón	7643	Exist.: - Prop.: GPP 2	Uso: HAB Altura: 9 m Niveles: 3 Autores: sd Año: 1940-1960 Denom.: sd	

Tramo	Padrón	Protección patrimonial	Información	Foto
4_Yaguarón	7642	Exist.: - Prop.: GPP 2	Uso: HAB Altura: 6 m Niveles: 2 Autores: sd Año: 1951 (P. de C. 32331) Denom.: sd	
4_Yaguarón	7641	Exist.: - Prop.: GPP 1	Uso: HAB Altura: 9 m Niveles: 3 Autores: sd Año: sd Denom.: sd	
4_Yaguarón	7640	Exist.: - Prop.: GPP 2	Uso: COM/HAB Altura: 12 m Niveles: 4 Autores: sd Año: 1989 Denom.: sd	
4_Yaguarón	7639	Exist.: - Prop.: GPP 2	Uso: COM/HAB Altura: 24 m Niveles: 8 Autores: Arqs. Jaureguy y Siri Año: 1941 (P. de C. 63087) Denom.: Edificio Yaguarón	
4_Yaguarón	7638	Exist.: - Prop.: GPP 1	Uso: COM/HAB Altura: 27 m Niveles: 10 Autores: sd Año: 1988 (P. de C. 151792) Denom.: sd	
4_Yaguarón	7637	Exist.: - Prop.: GPP 2	Uso: COM/HAB Altura: 21 m Niveles: 7 Autores: sd Año: 1955 (P. de C. 56820) Denom.: Edificio Bahía Blanca	

manzana

282

Área Patrimonial
Centro Norte




REFERENCIAS

MHN: Monumento Histórico Nacional
 BID: Bien de Interés Departamental
 AP: Área Patrimonial
 GPP: Grado de Protección Patrimonial
 CUP: Centro Urbano Protegido
 TP: Tramo Protegido
 GR: Grupo

Uso: ver en Glosario e Instructivo de Fichas

Nota: Por más información sobre bienes GPP 3 dirigirse al Anexo 3_5



Intendencia de Montevideo
 Departamento de Planificación
 Unidad de Protección del Patrimonio

Tramo	Padrón	Protección patrimonial	Información	Foto
1_Paysandú	7660	Exist.: - Prop.: GPP 2	Uso: COM/HAB Altura: 6 m Niveles: 2 Autores: sd Año: 1940-1960 Denom.: sd	
1_Paysandú	7659	Exist.: - Prop.: GPP 0	Uso: COM Altura: 5 m Niveles: 2 Autores: sd Año: sd Denom.: sd	
1_Paysandú	7658	Exist.: - Prop.: GPP 2	Uso: COM/HAB Altura: 12 m Niveles: 4 Autores: sd Año: 1940-1960 Denom.: sd	
1_Paysandú	7657	Exist.: - Prop.: GPP 2	Uso: COM/HAB Altura: 9 m Niveles: 2 Autores: sd Año: 1900-1920 Denom.: sd	
1_Paysandú	7656	Exist.: - Prop.: GPP 1	Uso: COM/HAB Altura: 10 m Niveles: 3 Autores: sd Año: 1900-1920 Denom.: sd	
2_Ejido	7656	Exist.: - Prop.: GPP 1 TP	Uso: COM/HAB Altura: 10 m Niveles: 3 Autores: sd Año: 1900-1920 Denom.: sd	

Tramo	Padrón	Protección patrimonial	Información	Foto
2_Ejido	7674	Exist.: - Prop.: GPP 2 TP	Uso: COM/HAB Altura: 18 m Niveles: 6 Autores: sd Año: 1948 (P. de C. 3525) Denom.: sd	
2_Ejido	7673	Exist.: - Prop.: GPP 2 TP	Uso: COM/HAB Altura: 8 m Niveles: 2 Autores: Dirs. Facello Hnos. Año: 1900-1920 Denom.: sd	
2_Ejido	7672	Exist.: - Prop.: GPP 1 TP	Uso: COM/HAB Altura: 8 m Niveles: 2 Autores: sd Año: 1900-1920 Denom.: sd	
2_Ejido	7671	Exist.: - Prop.: GPP 1 TP	Uso: COM/HAB Altura: 8 m Niveles: 2 Autores: sd Año: 1900-1920 Denom.: sd	
2_Ejido	7670	Exist.: - Prop.: GPP 1 TP	Uso: HAB Altura: 8 m Niveles: 2 Autores: sd Año: 1900-1920 Denom.: sd	
2_Ejido	430846 A	Exist.: - Prop.: GPP 2 CUPAvUy TP	Uso: N Altura: 8 m Niveles: 2 Autores: sd Año: 1900-1920 Denom.: sd	

manzana
282

Área Patrimonial
Centro Norte



REFERENCIAS

MHN: Monumento Histórico Nacional
 BID: Bien de Interés Departamental
 AP: Área Patrimonial
 GPP: Grado de Protección Patrimonial
 CUP: Centro Urbano Protegido
 TP: Tramo Protegido
 GR: Grupo






Uso: ver en Glosario e Instructivo de Fichas

Nota: Por más información sobre bienes GPP 3 dirigirse al Anexo 3_5



Intendencia de Montevideo
 Departamento de Planificación
 Unidad de Protección del Patrimonio

Tramo	Padrón	Protección patrimonial	Información	Foto
3_Uruguay	430846 A	Exist.: - Prop.: GPP 2 CUPAvUy TP	Uso: N Altura: 8 m Niveles: 2 Autores: sd Año: 1900-1920 Denom.: sd	
3_Uruguay	430846 B	Exist.: - Prop.: GPP 2 CUPAvUy TP	Uso: N Altura: 8 m Niveles: 2 Autores: sd Año: 1900-1920 Denom.: sd	
3_Uruguay	7667	Exist.: - Prop.: GPP 2 CUPAvUy TP	Uso: HAB Altura: 18 m Niveles: 6 Autores: Arq. Pintos Risso Año: 1946 (P. de C. 981) Denom.: sd	
3_Uruguay	7666	Exist.: - Prop.: GPP 2 CUPAvUy TP	Uso: HAB Altura: 18 m Niveles: 6 Autores: Ing. N. Szczerbaty Año: 1948 (P. de C. 5798) Denom.: sd	
4_Curiales	7666	Exist.: - Prop.: GPP 2 CUPAvUy	Uso: HAB Altura: 18 m Niveles: 6 Autores: Ing. N. Szczerbaty Año: 1948 (P. de C. 5798) Denom.: sd	

Tramo	Padrón	Protección patrimonial	Información	Foto
4_Curiales	13642 (asoc. 12818 y 7665)	Exist.: - Prop.: GPP 2 GR	Uso: HAB Altura: 8 m Niveles: 2 Autores: sd Año: 1920 Denom.: sd	
4_Curiales	12818 (asoc. 13642 y 7665)	Exist.: - Prop.: GPP 2 GR	Uso: HAB Altura: 8 m Niveles: 2 Autores: sd Año: 1900-1920 Denom.: sd	
4_Curiales	7665 (asoc. 13642 y 12818)	Exist.: - Prop.: GPP 2 GR	Uso: HAB Altura: 8 m Niveles: 2 Autores: sd Año: 1900 Denom.: sd	
4_Curiales	7664	Exist.: - Prop.: GPP 2 GR	Uso: HAB Altura: 8 m Niveles: 2 Autores: sd Año: 1930 Denom.: sd	
4_Curiales	7663	Exist.: - Prop.: GPP 1	Uso: HAB Altura: 6 m Niveles: 2 Autores: sd Año: 1962 (P. de C. 100434) Denom.: sd	

manzana
282
Área Patrimonial
Centro Norte




REFERENCIAS




MHN: Monumento Histórico Nacional
BID: Bien de Interés Departamental
AP: Área Patrimonial
GPP: Grado de Protección Patrimonial
CUP: Centro Urbano Protegido
TP: Tramo Protegido
GR: Grupo

Uso: ver en Glosario e Instructivo de Fichas

Nota: Por más información sobre bienes GPP 3 dirigirse al Anexo 3_5



Intendencia de Montevideo
Departamento de Planificación
Unidad de Protección del Patrimonio

Tramo	Padrón	Protección patrimonial	Información	Foto
4_Curiales	7662	Exist.: - Prop.: GPP 0	Uso: N Altura: 4 m Niveles: 1 Autores: sd Año: sd Denom.: sd	
4_Curiales	7661	Exist.: - Prop.: GPP 0	Uso: HAB Altura: 4 m Niveles: 1 Autores: sd Año: sd Denom.: sd	
4_Curiales	7660	Exist.: - Prop.: GPP 2	Uso: COM/HAB Altura: 6 m Niveles: 2 Autores: sd Año: 1940-1960 Denom.: sd	

manzana

283

Área Patrimonial
Centro Norte



REFERENCIAS

MHN: Monumento Histórico Nacional
 BID: Bien de Interés Departamental
 AP: Área Patrimonial
 GPP: Grado de Protección Patrimonial
 CUP: Centro Urbano Protegido
 TP: Tramo Protegido
 GR: Grupo

Uso: ver en Glosario e Instructivo de Fichas

Nota: Por más información sobre bienes GPP 3 dirigirse al Anexo 3_5



Intendencia de Montevideo
 Departamento de Planificación
 Unidad de Protección del Patrimonio

Tramo	Padrón	Protección patrimonial	Información	Foto
1_Uruguay	7682	Exist.: - Prop.: GPP 1 CUPAvUy TP	Uso: COM/HAB Altura: 12 m Niveles: 4 Autores: sd Año: 1969 (P. de C. 115747) Denom.: Silvia Palace	
1_Uruguay	7681	Exist.: - Prop.: GPP 1 CUPAvUy TP	Uso: COM Altura: 6 m Niveles: 1 Autores: sd Año: 1900-1920 Denom.: sd	
1_Uruguay	7680	Exist.: - Prop.: GPP 3 CUPAvUy TP	Uso: CU Altura: 6 m Niveles: 1 Autores: sd Año: 1900-1920 Denom.: sd	
1_Uruguay	7679	Exist.: - Prop.: GPP 1 CUPAvUy TP	Uso: COM/HAB Altura: 9 m Niveles: 2 Autores: sd Año: sd Denom.: sd	
1_Uruguay	7677	Exist.: - Prop.: GPP 0 CUPAvUy TP	Uso: COM/ALM Altura: 6 m Niveles: 2 Autores: sd Año: sd Denom.: sd	
1_Uruguay	7676	Exist.: - Prop.: GPP 1 CUPAvUy TP	Uso: COM/HAB Altura: 30 m Niveles: 11 Autores: sd Año: 1985 (P. de C. 150868) Denom.: sd	

Tramo	Padrón	Protección patrimonial	Información	Foto
1_Uruguay	7675	Exist.: - Prop.: GPP 2 CUPAvUy TP	Uso: COM/HAB Altura: 18 m Niveles: 6 Autores: sd Año: 1945 (P. de C. 85008) Denom.: sd	
2_Ejido	7675	Exist.: - Prop.: GPP 2 CUPAvUy	Uso: COM/HAB Altura: 18 m Niveles: 6 Autores: sd Año: 1945 (P. de C. 85008) Denom.: sd	
2_Ejido	7703	Exist.: - Prop.: GPP 0	Uso: COM Altura: 6 m Niveles: 2 Autores: sd Año: sd Denom.: sd	
2_Ejido	7702	Exist.: - Prop.: SC	Uso: CONS Altura: sd Niveles: sd Autores: Arq. Mateo Folco Año: sd Denom.: Edificio Ejido	
2_Ejido	7701	Exist.: - Prop.: GPP 1	Uso: COM/HAB Altura: 8 m Niveles: 2 Autores: sd Año: 1954 (P. de C. 55610) Denom.: sd	
2_Ejido	7700	Exist.: - Prop.: GPP 1	Uso: COM/HAB Altura: 21 m Niveles: 7 Autores: Arq. C. Schinca Año: 1939 (P. de C. 50798) Denom.: Edificio Ejido	

manzana

283

Área Patrimonial
Centro Norte



REFERENCIAS

MHN: Monumento Histórico Nacional
 BID: Bien de Interés Departamental
 AP: Área Patrimonial
 GPP: Grado de Protección Patrimonial
 CUP: Centro Urbano Protegido
 TP: Tramo Protegido
 GR: Grupo

Uso: ver en Glosario e Instructivo de Fichas

Nota: Por más información sobre bienes GPP 3 dirigirse al Anexo 3_5



Intendencia de Montevideo
 Departamento de Planificación
 Unidad de Protección del Patrimonio

Tramo	Padrón	Protección patrimonial	Información	Foto
2_Ejido	7699	Exist.: - Prop.: GPP 0	Uso: COM Altura: 6 m Niveles: 2 Autores: sd Año: sd Denom.: sd	
2_Ejido	7698	Exist.: - Prop.: GPP 3	Uso: COM/HAB Altura: 15 m Niveles: 4 Autores: sd Año: 1914 Denom.: sd	
3_Mercedes	7698	Exist.: - Prop.: GPP 3	Uso: COM/HAB Altura: 15 m Niveles: 4 Autores: sd Año: 1914 Denom.: sd	
3_Mercedes	5104	Exist.: - Prop.: GPP 2 GR	Uso: COM/HAB Altura: 6 m Niveles: 1 Autores: sd Año: 1900-1920 Denom.: sd	
3_Mercedes	7697	Exist.: - Prop.: GPP 2 GR	Uso: HAB Altura: 6 m Niveles: 1 Autores: sd Año: 1900-1920 Denom.: sd	
3_Mercedes	7696	Exist.: - Prop.: GPP 2 GR	Uso: ADM Altura: 8 m Niveles: 1 Autores: sd Año: 1900-1920 Denom.: sd	

Tramo	Padrón	Protección patrimonial	Información	Foto
3_Mercedes	7695	Exist.: - Prop.: GPP 2	Uso: COM/HAB Altura: 14 m Niveles: 4 Autores: Arq. Santini Peluffo Año: 1936 (P. de C. 19160) Denom.: sd	
3_Mercedes	7694	Exist.: - Prop.: GPP 1	Uso: COM/HAB Altura: 33 m Niveles: 11 Autores: sd Año: 1988 (P. de C. 163328) Denom.: Edificio Santa Tecla	
3_Mercedes	7693	Exist.: - Prop.: GPP 1	Uso: COM/HAB Altura: 6 m Niveles: 2 Autores: sd Año: 1930 (P. de C. 142343) Denom.: sd	
3_Mercedes	7692	Exist.: - Prop.: GPP 1	Uso: COM/HAB Altura: 8 m Niveles: 4 Autores: sd Año: 1967 (P. de C. 114638) Denom.: sd	
4_Yaguarón	7692	Exist.: - Prop.: GPP 1	Uso: COM/HAB Altura: 8 m Niveles: 4 Autores: sd Año: 1967 (P. de C. 114638) Denom.: sd	
4_Yaguarón	7691	Exist.: - Prop.: GPP 1	Uso: HAB Altura: 6 m Niveles: 2 Autores: Arqs. Ferreira y Theoduloz Año: 1943 (P. de C. 75969) Denom.: sd	

manzana

283

Área Patrimonial
Centro Norte



REFERENCIAS

MHN: Monumento Histórico Nacional
 BID: Bien de Interés Departamental
 AP: Área Patrimonial
 GPP: Grado de Protección Patrimonial
 CUP: Centro Urbano Protegido
 TP: Tramo Protegido
 GR: Grupo

Uso: ver en Glosario e Instructivo de Fichas

Nota: Por más información sobre bienes GPP 3 dirigirse al Anexo 3_5



Intendencia de Montevideo
 Departamento de Planificación
 Unidad de Protección del Patrimonio

Tramo	Padrón	Protección patrimonial	Información	Foto
4_Yaguarón	7690	Exist.: - Prop.: GPP 1	Uso: HAB Altura: 6 m Niveles: 2 Autores: De los Campos Puente Tournier Año: sd Denom.: sd	
4_Yaguarón	7689	Exist.: - Prop.: GPP 1	Uso: COM/HAB Altura: 27 m Niveles: 10 Autores: sd Año: 1973 (P. de C. 125475) Denom.: Edificio Valle D'intelvi IX	
4_Yaguarón	7688	Exist.: - Prop.: GPP 1	Uso: COM/HAB Altura: 24 m Niveles: 8 Autores: sd Año: 1958 (P. de C. 73820) Denom.: sd	
4_Yaguarón	7687	Exist.: - Prop.: GPP 0	Uso: ADM/HAB Altura: 6 m Niveles: 2 Autores: sd Año: sd Denom.: sd	
4_Yaguarón	7686	Exist.: - Prop.: GPP 1	Uso: HAB Altura: 6 m Niveles: 2 Autores: sd Año: 1939 (P. de C. 41946) Denom.: sd	
4_Yaguarón	7684	Exist.: - Prop.: GPP 2	Uso: COM/HAB Altura: 24 m Niveles: 8 Autores: Arqs. Ariasi y Saldias Año: 1959 (P. de C. 75936) Denom.: Edificio Norangay	

Tramo	Padrón	Protección patrimonial	Información	Foto
4_Yaguarón	7683	Exist.: - Prop.: GPP 1	Uso: COM/HAB Altura: 9 m Niveles: 3 Autores: sd Año: sd Denom.: sd	
4_Yaguarón	7682	Exist.: - Prop.: GPP 1 CUPAvUy	Uso: COM/HAB Altura: 12 m Niveles: 4 Autores: sd Año: 1969 (P. de C. 115747) Denom.: Silvia Palace	

manzana

284

Área Patrimonial
Centro Norte



REFERENCIAS

MHN: Monumento Histórico Nacional
 BID: Bien de Interés Departamental
 AP: Área Patrimonial
 GPP: Grado de Protección Patrimonial
 CUP: Centro Urbano Protegido
 TP: Tramo Protegido
 GR: Grupo

Uso: ver en Glosario e Instructivo de Fichas

Nota: Por más información sobre bienes GPP 3 dirigirse al Anexo 3_5



Intendencia de Montevideo
 Departamento de Planificación
 Unidad de Protección del Patrimonio

Tramo	Padrón	Protección patrimonial	Información	Foto
1_Mercedes	7704	Exist.: - Prop.: GPP 2	Uso: COM/HAB Altura: 24 m Niveles: 8 Autores: sd Año: 1955 (P. de C. 53189) Denom.: Edificio Jaguar	
1_Mercedes	7705	Exist.: - Prop.: GPP 1	Uso: COM Altura: 13 m Niveles: 3 Autores: sd Año: sd Denom.: sd	
1_Mercedes	7706	Exist.: - Prop.: GPP 2	Uso: COM/HAB Altura: 21 m Niveles: 7 Autores: sd Año: 1950 (P. de C. 29309) Denom.: sd	
1_Mercedes	7707	Exist.: - Prop.: GPP 2	Uso: COM/ADM/HAB Altura: 13 m Niveles: 3 Autores: Arqs Mantaras Barbe Maffei Año: 1950 (P. de C. 21855) Denom.: sd	
1_Mercedes	7708	Exist.: - Prop.: SC	Uso: CONS Altura: sd Niveles: sd Autores: sd Año: sd Denom.: sd	
1_Mercedes	7709	Exist.: - Prop.: GPP 1	Uso: COM/HAB Altura: 14 m Niveles: 4 Autores: sd Año: 1963 (P. de C. 102252) Denom.: sd	

Tramo	Padrón	Protección patrimonial	Información	Foto
1_Mercedes	7711	Exist.: - Prop.: GPP 1	Uso: COM Altura: 7 m Niveles: 1 Autores: sd Año: sd Denom.: sd	
1_Mercedes	7712	Exist.: - Prop.: GPP 2	Uso: COM/HAB Altura: 24 m Niveles: 7 + gálibo Autores: sd Año: 1952 (P. de C. 54215) Denom.: sd	
1_Mercedes	7713	Exist.: - Prop.: GPP 1	Uso: COM Altura: 5 m Niveles: 1 Autores: sd Año: sd Denom.: sd	
2_Ejido	7713	Exist.: - Prop.: GPP 1	Uso: COM Altura: 5 m Niveles: 1 Autores: sd Año: sd Denom.: sd	
2_Ejido	7714	Exist.: - Prop.: GPP 2	Uso: COM/HAB Altura: 10 m Niveles: 2 Autores: sd Año: 1900-1920 Denom.: sd	
2_Ejido	7715	Exist.: - Prop.: GPP 1	Uso: COM/HAB Altura: 13 m Niveles: 4 Autores: sd Año: 1969 (P. de C. 117309) Denom.: Edificio Ejido	

manzana

284

Área Patrimonial
Centro Norte



REFERENCIAS







MHN: Monumento Histórico Nacional
 BID: Bien de Interés Departamental
 AP: Área Patrimonial
 GPP: Grado de Protección Patrimonial
 CUP: Centro Urbano Protegido
 TP: Tramo Protegido
 GR: Grupo

Uso: ver en Glosario e Instructivo de Fichas

Nota: Por más información sobre bienes GPP 3 dirigirse al Anexo 3_5



Intendencia de Montevideo
 Departamento de Planificación
 Unidad de Protección del Patrimonio

Tramo	Padrón	Protección patrimonial	Información	Foto
2_Ejido	7716	Exist.: - Prop.: GPP 1	Uso: COM/HAB Altura: 12 m Niveles: 3 Autores: sd Año: sd Denom.: sd	
2_Ejido	7717	Exist.: - Prop.: GPP 2	Uso: COM/HAB Altura: 16 m Niveles: 3 Autores: sd Año: 1950 (P. de C. 19777) Denom.: sd	
2_Ejido	7718	Exist.: - Prop.: GPP 1	Uso: COM/HAB Altura: 30 m Niveles: 8 + gálibo Autores: sd Año: 1961 (P. de C. 87455) Denom.: sd	
2_Ejido	7719	Exist.: - Prop.: GPP 2	Uso: COM/HAB Altura: 12 m Niveles: 3 Autores: sd Año: 1900-1920 Denom.: sd	
2_Ejido	7720	Exist.: - Prop.: GPP 3	Uso: COM/HAB Altura: 15 m Niveles: 3 Autores: Arq. J. G. Gaggioni Año: 1920-1940 Denom.: sd	
3_Colonia	7720	Exist.: - Prop.: GPP 3	Uso: COM/HAB Altura: 15 m Niveles: 3 Autores: Arq. J. G. Gaggioni Año: 1920-1940 Denom.: sd	

Tramo	Padrón	Protección patrimonial	Información	Foto
3_Colonia	7721	Exist.: - Prop.: GPP 1	Uso: COM Altura: 30 m Niveles: 8 Autores: sd Año: 1980-2000 Denom.: Hotel Europa	
3_Colonia	7722	Exist.: - Prop.: GPP 2	Uso: SP Altura: 21 m Niveles: 5 Autores: sd Año: 1920-1940 Denom.: Edificio California	
3_Colonia	7724	Exist.: - Prop.: GPP 1	Uso: COM/HAB Altura: 27 m Niveles: 11 Autores: sd Año: 1978 (P. de C. 138185) Denom.: sd	
3_Colonia	7725	Exist.: - Prop.: GPP 3	Uso: ADM Altura: 9 m Niveles: 2 Autores: Arqs. A. Ruiz y P. Nadal Año: c. 1925 Denom.: sd	
3_Colonia	7726	Exist.: - Prop.: GPP 1	Uso: COM/ADM Altura: 11 m Niveles: 2 Autores: sd Año: sd Denom.: sd	
3_Colonia	7727	Exist.: - Prop.: GPP 2	Uso: COM/HAB Altura: 24 m Niveles: 8 Autores: sd Año: 1959 (P. de C. 79529) Denom.: Edificio California	

manzana

284

Área Patrimonial
Centro Norte



REFERENCIAS

MHN: Monumento Histórico Nacional
 BID: Bien de Interés Departamental
 AP: Área Patrimonial
 GPP: Grado de Protección Patrimonial
 CUP: Centro Urbano Protegido
 TP: Tramo Protegido
 GR: Grupo

Uso: ver en Glosario e Instructivo de Fichas

Nota: Por más información sobre bienes GPP 3 dirigirse al Anexo 3_5



Intendencia de Montevideo
 Departamento de Planificación
 Unidad de Protección del Patrimonio

Tramo	Padrón	Protección patrimonial	Información	Foto
4_Yaguarón	7727	Exist.: - Prop.: GPP 2	Uso: COM/HAB Altura: 24 m Niveles: 8 Autores: sd Año: 1959 (P. de C. 79529) Denom.: Edificio California	
4_Yaguarón	7728	Exist.: - Prop.: GPP 2 GR	Uso: COM/HAB Altura: 9 m Niveles: 3 Autores: sd Año: 1900-1920 Denom.: sd	
4_Yaguarón	7729	Exist.: - Prop.: GPP 2 GR	Uso: COM/HAB Altura: 10 m Niveles: 2 Autores: sd Año: 1900-1920 Denom.: sd	
4_Yaguarón	7730	Exist.: - Prop.: GPP 2 GR	Uso: COM/HAB Altura: 9 m Niveles: 2 Autores: sd Año: 1900-1920 Denom.: sd	
4_Yaguarón	7731	Exist.: - Prop.: GPP 2 GR	Uso: HAB Altura: 6 m Niveles: 2 Autores: sd Año: 1900-1920 Denom.: sd	
4_Yaguarón	7732	Exist.: - Prop.: GPP 0	Uso: BE Altura: nc Niveles: nc Autores: nc Año: nc Denom.: nc	

Tramo	Padrón	Protección patrimonial	Información	Foto
4_Yaguarón	7733	Exist.: - Prop.: GPP 0	Uso: BE Altura: nc Niveles: nc Autores: nc Año: nc Denom.: nc	
4_Yaguarón	7704	Exist.: - Prop.: GPP 2	Uso: COM/HAB Altura: 24 m Niveles: 8 Autores: sd Año: 1955 (P. de C. 53189) Denom.: Edificio Yaguar	

manzana

285

Área Patrimonial
Centro Norte



REFERENCIAS

MHN: Monumento Histórico Nacional
 BID: Bien de Interés Departamental
 AP: Área Patrimonial
 GPP: Grado de Protección Patrimonial
 CUP: Centro Urbano Protegido
 TP: Tramo Protegido
 GR: Grupo

Uso: ver en Glosario e Instructivo de Fichas

Nota: Manzana borde de sector. Inventariados solo los padrones pertenecientes al Área Patrimonial Centro Norte.
Nota: Por más información sobre bienes GPP 3 dirigirse al Anexo 3_5



Intendencia de Montevideo
 Departamento de Planificación
 Unidad de Protección del Patrimonio

Tramo	Padrón	Protección patrimonial	Información	Foto
1_Colonia	7735	Exist.: - Prop.: GPP 2	Uso: COM/HAB Altura: 24 m Niveles: 8 Autores: Arqs. Garzón Brignoni Año: 1945 (P. de C. 87791) Denom.: sd	
1_Colonia	7736	Exist.: - Prop.: GPP 3	Uso: COM/HAB Altura: 12 m Niveles: 3 Autores: sd Año: 1926 (P. de C. 110395) Denom.: sd	
1_Colonia	7737	Exist.: - Prop.: GPP 1	Uso: COM/HAB Altura: 21 m Niveles: 8 Autores: sd Año: 1978 (P. de C. 139107) Denom.: sd	
1_Colonia	7738	Exist.: - Prop.: GPP 1	Uso: COM Altura: 8 m Niveles: 3 Autores: sd Año: sd Denom.: sd	
1_Colonia	7739	Exist.: - Prop.: GPP 1	Uso: COM Altura: 8 m Niveles: 2 Autores: sd Año: sd Denom.: sd	
1_Colonia	7740	Exist.: - Prop.: GPP 1	Uso: COM/HAB Altura: 21 m Niveles: 9 Autores: sd Año: sd Denom.: sd	

Tramo	Padrón	Protección patrimonial	Información	Foto
1_Colonia	7741	Exist.: - Prop.: GPP 2	Uso: COM/HAB Altura: 12 m Niveles: 2 Autores: sd Año: 1900-1920 Denom.: sd	
2_Ejido	7741	Exist.: - Prop.: GPP 2	Uso: COM/HAB Altura: 12 m Niveles: 2 Autores: sd Año: 1900-1920 Denom.: sd	
2_Ejido	7742	Exist.: - Prop.: GPP 2	Uso: COM/HAB Altura: 12 m Niveles: 7 Autores: sd Año: 1958 Denom.: Edificio Ejido	
2_Ejido	7743	Exist.: - Prop.: GPP 3 BID (ver ficha)	Uso: COM/HAB Altura: 18 m Niveles: 5 Autores: Arqs. A. Chiarino y B. Triay Año: 1929 (P. de C. 136734) Denom.: Edificio Parrella	
2_Ejido	7744	Exist.: - Prop.: GPP 3	Uso: COM Altura: 18 m Niveles: 3 Autores: sd Año: 1920-1940 Denom.: Grupocine Ejido	
4_Yaguarón	7753	Exist.: - Prop.: GPP 1	Uso: COM Altura: 8 m Niveles: 2 Autores: sd Año: 1962 (P. de C. 97936) Denom.: sd	

manzana
285
Área Patrimonial
Centro Norte

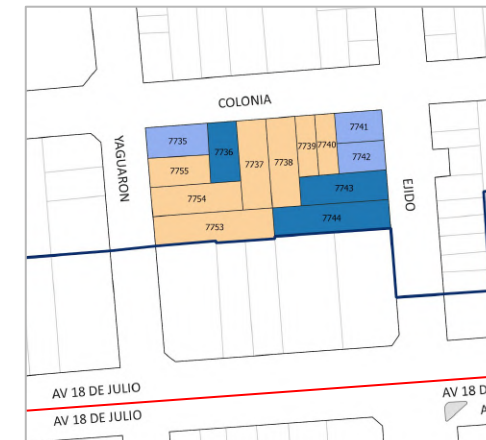


REFERENCIAS

MHN: Monumento Histórico Nacional
BID: Bien de Interés Departamental
AP: Área Patrimonial
GPP: Grado de Protección Patrimonial
CUP: Centro Urbano Protegido
TP: Tramo Protegido
GR: Grupo

Uso: ver en Glosario e Instructivo de Fichas

Nota: Manzana borde de sector. Inventariados solo los padrones pertenecientes al Área Patrimonial Centro Norte.
Nota: Por más información sobre bienes GPP 3 dirigirse al Anexo 3_5



Intendencia de Montevideo
Departamento de Planificación
Unidad de Protección del Patrimonio

Tramo	Padrón	Protección patrimonial	Información	Foto
4_Yaguarón	7754	Exist.: - Prop.: GPP 1	Uso: COM Altura: 6 m Niveles: 2 Autores: sd Año: sd Denom.: sd	
4_Yaguarón	7755	Exist.: - Prop.: GPP 1	Uso: COM/HAB Altura: 12 m Niveles: 2 Autores: sd Año: 1949 (P. de C. 15457) Denom.: sd	
4_Yaguarón	7735	Exist.: - Prop.: GPP 2	Uso: COM/HAB Altura: 24 m Niveles: 8 Autores: Arqs. Garzón Brignoni Año: 1945 (P. de C. 87791) Denom.: sd	

manzana

289

Área Patrimonial
Centro Norte

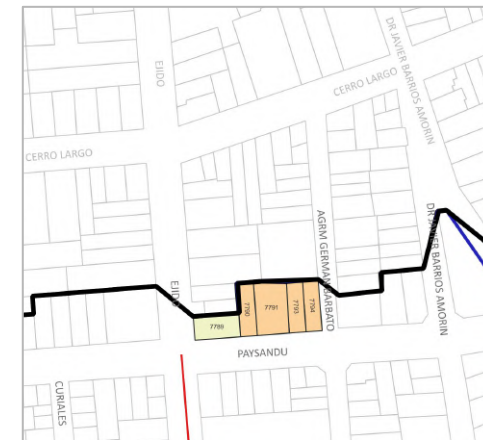


REFERENCIAS

MHN: Monumento Histórico Nacional
BID: Bien de Interés Departamental
AP: Área Patrimonial
GPP: Grado de Protección Patrimonial
CUP: Centro Urbano Protegido
TP: Tramo Protegido
GR: Grupo

Uso: ver en Glosario e Instructivo de Fichas

*Nota: Manzana borde de sector. Inventariados solo los padrones pertenecientes al Área Patrimonial Centro Norte.
Nota: Por más información sobre bienes GPP 3 dirigirse al Anexo 3_5*



Intendencia de Montevideo
Departamento de Planificación
Unidad de Protección del Patrimonio

Tramo	Padrón	Protección patrimonial	Información	Foto
2_Germán Barbato	7794	Exist.: - Prop.: GPP 1	Uso: COM/HAB Altura: 6 m Niveles: 2 Autores: sd Año: sd Denom.: sd	
3_Paysandú	7794	Exist.: - Prop.: GPP 1	Uso: COM/HAB Altura: 6 m Niveles: 2 Autores: sd Año: sd Denom.: sd	
3_Paysandú	7793	Exist.: - Prop.: GPP 1	Uso: COM/HAB Altura: 6 m Niveles: 2 Autores: sd Año: 1961 (P. de C. 92173) Denom.: sd	
3_Paysandú	7791	Exist.: - Prop.: GPP 1	Uso: HAB Altura: 33 m Niveles: 11 Autores: sd Año: 1984 (P. de C. 135009) Denom.: Edificio Ménsula II	
3_Paysandú	7790	Exist.: - Prop.: GPP 1	Uso: HAB Altura: 6 m Niveles: 2 Autores: sd Año: sd Denom.: sd	
3_Paysandú	7789	Exist.: - Prop.: GPP 0	Uso: COM Altura: 3 m Niveles: 1 Autores: sd Año: sd Denom.: sd	

Tramo	Padrón	Protección patrimonial	Información	Foto
4_Ejido	7789	Exist.: - Prop.: GPP 0	Uso: COM Altura: 3 m Niveles: 1 Autores: sd Año: sd Denom.: sd	

manzana

290

Área Patrimonial
Centro Norte



REFERENCIAS

MHN: Monumento Histórico Nacional
BID: Bien de Interés Departamental
AP: Área Patrimonial
GPP: Grado de Protección Patrimonial
CUP: Centro Urbano Protegido
TP: Tramo Protegido
GR: Grupo






Uso: ver en Glosario e Instructivo de Fichas

Nota: Manzana borde de sector. Inventariados solo los padrones pertenecientes al Área Patrimonial Centro Norte.

Nota: Por más información sobre bienes GPP 3 dirigirse al Anexo 3_5



Intendencia de Montevideo
Departamento de Planificación
Unidad de Protección del Patrimonio

Tramo	Padrón	Protección patrimonial	Información	Foto
2_Javier Barrios Amorín	153422	Exist.: - Prop.: GPP 2	Uso: COM/HAB Altura: 9 m Niveles: 3 Autores: Gori Salvo y Muracciole Año: 1920-1940 Denom.: sd	
3_Paysandú	153422	Exist.: - Prop.: GPP 2	Uso: COM/HAB Altura: 9 m Niveles: 3 Autores: Gori, Salvo y Muracciole Año: 1920-1940 Denom.: sd	
3_Paysandú	7826	Exist.: - Prop.: GPP 2	Uso: COM/HAB Altura: 21 m Niveles: 7 Autores: sd Año: 1939 (P. de C. 42763) Denom.: sd	
3_Paysandú	7827	Exist.: - Prop.: GPP 1	Uso: COM/HAB Altura: 27 m Niveles: 9 Autores: sd Año: 1977 (P. de C. 132494) Denom.: Edificio Zaragoza	
4_Germán Barbato	7827	Exist.: - Prop.: GPP 1	Uso: COM/HAB Altura: 27 m Niveles: 9 Autores: sd Año: 1977 (P. de C. 132494) Denom.: Edificio Zaragoza	

manzana

291

Área Patrimonial
Centro Norte



REFERENCIAS







MHN: Monumento Histórico Nacional
 BID: Bien de Interés Departamental
 AP: Área Patrimonial
 GPP: Grado de Protección Patrimonial
 CUP: Centro Urbano Protegido
 TP: Tramo Protegido
 GR: Grupo

Uso: ver en Glosario e Instructivo de Fichas

Nota: Por más información sobre bienes GPP 3 dirigirse al Anexo 3_5



Intendencia de Montevideo
 Departamento de Planificación
 Unidad de Protección del Patrimonio

Tramo	Padrón	Protección patrimonial	Información	Foto
1_Paysandú	7841	Exist.: - Prop.: GPP 2	Uso: COM/HAB Altura: 12 m Niveles: 4 Autores: sd Año: 1928 (P. de C. 121158) Denom.: sd	
1_Paysandú	7842	Exist.: - Prop.: GPP 2	Uso: COM/HAB Altura: 8 m Niveles: 2 Autores: sd Año: 1900-1920 Denom.: sd	
1_Paysandú	7843	Exist.: - Prop.: GPP 2	Uso: COM/HAB Altura: 8 m Niveles: 2 Autores: Arq. Elzeario Boix Año: 1917 (P. de C. 54973) Denom.: sd	
1_Paysandú	7844	Exist.: - Prop.: GPP 1	Uso: COM/HAB Altura: 6 m Niveles: 2 Autores: sd Año: 1952 (P. de C. 41968) Denom.: sd	
1_Paysandú	7845	Exist.: - Prop.: GPP 2	Uso: COM/HAB Altura: 12 m Niveles: 4 Autores: Ing. N. Szczerbatv Año: 1940-1960 Denom.: sd	
1_Paysandú	7846	Exist.: - Prop.: GPP 1	Uso: HAB Altura: 3 m Niveles: 1 Autores: sd Año: sd Denom.: sd	

Tramo	Padrón	Protección patrimonial	Información	Foto
1_Paysandú	7847	Exist.: - Prop.: GPP 2	Uso: HAB Altura: 6 m Niveles: 2 Autores: Garcia Otero, Butler y Pagani Año: 1940-1960 Denom.: sd	
2_Germán Barbato	7847	Exist.: - Prop.: GPP 2	Uso: HAB Altura: 6 m Niveles: 2 Autores: Garcia Otero, Butler y Pagani Año: 1940-1960 Denom.: sd	
2_Germán Barbato	7848	Exist.: - Prop.: GPP 1	Uso: HAB Altura: 9 m Niveles: 3 Autores: sd Año: 1957 (P. de C. 75809) Denom.: sd	
2_Germán Barbato	7849	Exist.: - Prop.: GPP 1	Uso: HAB Altura: 6 m Niveles: 1 Autores: sd Año: 1900-1920 Denom.: sd	
2_Germán Barbato	7857 A	Exist.: - Prop.: GPP 0	Uso: COM Altura: 10 m Niveles: 1 Autores: sd Año: sd Denom.: sd	
2_Germán Barbato	7850	Exist.: - Prop.: GPP 0	Uso: PR Altura: 8 m Niveles: 2 Autores: sd Año: sd Denom.: sd	

manzana

291

Área Patrimonial
Centro Norte



REFERENCIAS

MHN: Monumento Histórico Nacional
 BID: Bien de Interés Departamental
 AP: Área Patrimonial
 GPP: Grado de Protección Patrimonial
 CUP: Centro Urbano Protegido
 TP: Tramo Protegido
 GR: Grupo

Uso: ver en Glosario e Instructivo de Fichas

Nota: Por más información sobre bienes GPP 3 dirigirse al Anexo 3_5



Intendencia de Montevideo
 Departamento de Planificación
 Unidad de Protección del Patrimonio

Tramo	Padrón	Protección patrimonial	Información	Foto
2_Germán Barbato	7851	Exist.: - Prop.: GPP 2 CUPAvUy	Uso: COM/HAB Altura: 21 m Niveles: 7 Autores: sd Año: 1958 (P. de C. 58316) Denom.: sd	
3_Uruguay	7851	Exist.: - Prop.: GPP 2 CUPAvUy TP	Uso: COM/HAB Altura: 21 m Niveles: 7 Autores: sd Año: 1958 (P. de C. 58316) Denom.: sd	
3_Uruguay	7854	Exist.: - Prop.: GPP 2 CUPAvUy TP GR	Uso: COM/HAB Altura: 12 m Niveles: 4 Autores: sd Año: 1932 (P. de C. 5621) Denom.: sd	
3_Uruguay	7855	Exist.: - Prop.: GPP 1 CUPAvUy TP	Uso: COM/HAB Altura: 9 m Niveles: 3 Autores: sd Año: 1954 (P. de C. 58304) Denom.: sd	
3_Uruguay	94306	Exist.: - Prop.: GPP 2 CUPAvUy TP GR	Uso: HAB Altura: 12 m Niveles: 4 Autores: sd Año: 1910 Denom.: sd	

Tramo	Padrón	Protección patrimonial	Información	Foto
3_Uruguay	7856	Exist.: - Prop.: GPP 3 CUPAvUy TP GR	Uso: COM/HAB Altura: 18 m Niveles: 6 Autores: sd Año: 1920-1940 Denom.: sd	
4_Ejido	7856	Exist.: - Prop.: GPP 3 CUPAvUy TP GR	Uso: COM/HAB Altura: 18 m Niveles: 6 Autores: sd Año: 1920-1940 Denom.: sd	
4_Ejido	93668	Exist.: - Prop.: GPP 2 TP GR	Uso: COM/HAB Altura: 12 m Niveles: 4 Autores: sd Año: 1920-1940 Denom.: sd	
4_Ejido	7857 B	Exist.: - Prop.: GPP 0 TP	Uso: ALM Altura: 8 m Niveles: 2 Autores: sd Año: sd Denom.: sd	
4_Ejido	7841	Exist.: - Prop.: GPP 2 TP	Uso: COM/HAB Altura: 12 m Niveles: 4 Autores: sd Año: 1928 (P. de C. 121158) Denom.: sd	

manzana

292

Área Patrimonial
Centro Norte

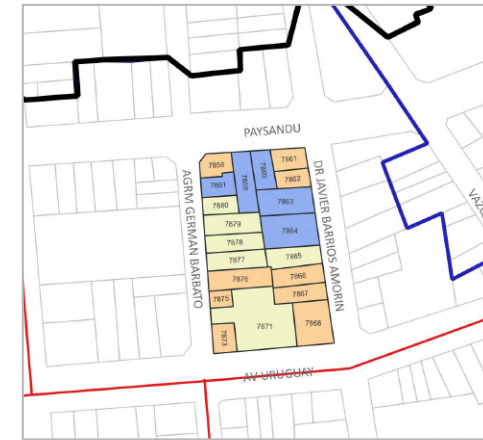


REFERENCIAS

MHN: Monumento Histórico Nacional
 BID: Bien de Interés Departamental
 AP: Área Patrimonial
 GPP: Grado de Protección Patrimonial
 CUP: Centro Urbano Protegido
 TP: Tramo Protegido
 GR: Grupo

Uso: ver en Glosario e Instructivo de Fichas

Nota: Por más información sobre bienes GPP 3 dirigirse al Anexo 3_5



Intendencia de Montevideo
 Departamento de Planificación
 Unidad de Protección del Patrimonio

Tramo	Padrón	Protección patrimonial	Información	Foto
1_Paysandú	7858	Exist.: - Prop.: GPP 1	Uso: HAB Altura: 9 m Niveles: 3 Autores: sd Año: sd Denom.: sd	
1_Paysandú	7859	Exist.: - Prop.: GPP 2	Uso: HAB Altura: 6 m Niveles: 2 Autores: Arq. Fraga Cancela Año: 1952 (P. de C. 37875) Denom.: sd	
1_Paysandú	7860	Exist.: - Prop.: GPP 2	Uso: HAB Altura: 9 m Niveles: 3 Autores: Empresa Artigas Año: 1939 (P. de C. 42633) Denom.: sd	
1_Paysandú	7861	Exist.: - Prop.: GPP 1	Uso: COM Altura: 9 m Niveles: 3 Autores: sd Año: sd Denom.: sd	
2_Javier Barrios Amorín	7861	Exist.: - Prop.: GPP 1	Uso: COM Altura: 9 m Niveles: 3 Autores: sd Año: sd Denom.: sd	
2_Javier Barrios Amorín	7862	Exist.: - Prop.: GPP 1	Uso: COM Altura: 9 m Niveles: 3 Autores: sd Año: sd Denom.: sd	

Tramo	Padrón	Protección patrimonial	Información	Foto
2_Javier Barrios Amorín	7863	Exist.: - Prop.: GPP 2	Uso: HAB Altura: 18 m Niveles: 6 Autores: sd Año: 1946 (P. de C. 91323) Denom.: sd	
2_Javier Barrios Amorín	7864	Exist.: - Prop.: GPP 2	Uso: HAB Altura: 18 m Niveles: 6 Autores: sd Año: 1946 (P. de C. 91323) Denom.: sd	
2_Javier Barrios Amorín	7865	Exist.: - Prop.: GPP 0	Uso: COM Altura: 6 m Niveles: 1 Autores: sd Año: sd Denom.: sd	
2_Javier Barrios Amorín	7866	Exist.: - Prop.: GPP 1	Uso: COM/HAB Altura: 9 m Niveles: 3 Autores: sd Año: 1962 (P. de C. 91784) Denom.: sd	
2_Javier Barrios Amorín	7867	Exist.: - Prop.: GPP 1	Uso: COM/HAB Altura: 15 m Niveles: 5 Autores: sd Año: 1955 (P. de C. 31508) Denom.: sd	
2_Javier Barrios Amorín	7868	Exist.: - Prop.: GPP 1 CUPAvUy	Uso: COM/HAB Altura: 9 m Niveles: 3 Autores: sd Año: 1945 (P. de C. 85672) Denom.: Edificio Abal	

manzana

292

Área Patrimonial
Centro Norte

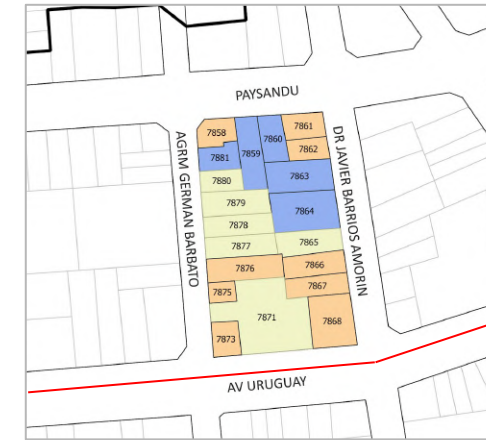


REFERENCIAS

MHN: Monumento Histórico Nacional
BID: Bien de Interés Departamental
AP: Área Patrimonial
GPP: Grado de Protección Patrimonial
CUP: Centro Urbano Protegido
TP: Tramo Protegido
GR: Grupo

Uso: ver en Glosario e Instructivo de Fichas

Nota: Por más información sobre bienes GPP 3 dirigirse al Anexo 3_5



Intendencia de Montevideo
Departamento de Planificación
Unidad de Protección del Patrimonio

Tramo	Padrón	Protección patrimonial	Información	Foto
3_Uruguay	7868	Exist.: - Prop.: GPP 1 CUPAvUy TP	Uso: COM/HAB Altura: 9 m Niveles: 3 Autores: sd Año: 1945 (P. de C. 85672) Denom.: Edificio Abal	
3_Uruguay	7871	Exist.: - Prop.: GPP 0 CUPAvUy TP	Uso: COM Altura: 6 m Niveles: 2 Autores: sd Año: sd Denom.: sd	
3_Uruguay	7873	Exist.: - Prop.: GPP 1 CUPAvUy TP	Uso: COM/HAB Altura: 12 m Niveles: 2 Autores: sd Año: sd Denom.: sd	
4_Germán Barbato	7873	Exist.: - Prop.: GPP 1 CUPAvUy	Uso: COM/HAB Altura: 12 m Niveles: 2 Autores: sd Año: sd Denom.: sd	
4_Germán Barbato	7871	Exist.: - Prop.: GPP 0 CUPAvUy	Uso: CIRC Altura: 8 m Niveles: 3 Autores: sd Año: sd Denom.: sd	
4_Germán Barbato	7875	Exist.: - Prop.: GPP 1	Uso: HAB Altura: 6 m Niveles: 2 Autores: sd Año: sd Denom.: sd	

Tramo	Padrón	Protección patrimonial	Información	Foto
4_Germán Barbato	7876	Exist.: - Prop.: GPP 1	Uso: COM Altura: 12 m Niveles: 2 Autores: sd Año: sd Denom.: sd	
4_Germán Barbato	7877	Exist.: - Prop.: GPP 0	Uso: COM Altura: 6 m Niveles: 1 Autores: sd Año: sd Denom.: sd	
4_Germán Barbato	7878	Exist.: - Prop.: GPP 0	Uso: COM Altura: 6 m Niveles: 1 Autores: sd Año: sd Denom.: sd	
4_Germán Barbato	7879	Exist.: - Prop.: GPP 0	Uso: COM Altura: 3 m Niveles: 1 Autores: sd Año: sd Denom.: sd	
4_Germán Barbato	7880	Exist.: - Prop.: GPP 0	Uso: COM/HAB Altura: 6 m Niveles: 2 Autores: sd Año: sd Denom.: sd	
4_Germán Barbato	7881	Exist.: - Prop.: GPP 2	Uso: HAB Altura: 8 m Niveles: 2 Autores: sd Año: 1900-1920 Denom.: sd	

manzana
292
Área Patrimonial
Centro Norte

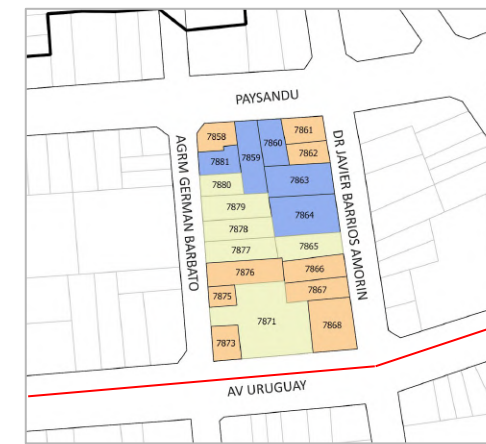


REFERENCIAS


MHN: Monumento Histórico Nacional
BID: Bien de Interés Departamental
AP: Área Patrimonial
GPP: Grado de Protección Patrimonial
CUP: Centro Urbano Protegido
TP: Tramo Protegido
GR: Grupo

Uso: ver en Glosario e Instructivo de Fichas

Nota: Por más información sobre bienes GPP 3 dirigirse al Anexo 3_5



Intendencia de Montevideo
Departamento de Planificación
Unidad de Protección del Patrimonio

Tramo	Padrón	Protección patrimonial	Información	Foto
4_Germán Barbato	7858	Exist.: - Prop.: GPP 1	Uso: HAB Altura: 9 m Niveles: 3 Autores: sd Año: sd Denom.: sd	

manzana

293

Área Patrimonial
Centro Norte



REFERENCIAS

MHN: Monumento Histórico Nacional
 BID: Bien de Interés Departamental
 AP: Área Patrimonial
 GPP: Grado de Protección Patrimonial
 CUP: Centro Urbano Protegido
 TP: Tramo Protegido
 GR: Grupo

Uso: ver en Glosario e Instructivo de Fichas

Nota: Por más información sobre bienes GPP 3 dirigirse al Anexo 3_5



Intendencia de Montevideo
 Departamento de Planificación
 Unidad de Protección del Patrimonio

Tramo	Padrón	Protección patrimonial	Información	Foto
1_Uruguay	7882	Exist.: - Prop.: GPP 2 CUPAvUy TP	Uso: COM/HAB Altura: 14 m Niveles: 4 Autores: sd Año: 1913 (P. de C. 42316) Denom.: sd	
1_Uruguay	7883	Exist.: - Prop.: GPP 3 BID (ver ficha) CUPAvUy TP	Uso: COM/HAB Altura: 21 m Niveles: 7 Autores: Arq. Juan Horacio Labadie Año: 1932 (P. de C. 145929) Denom.: sd	
1_Uruguay	7884	Exist.: - Prop.: GPP 2 CUPAvUy TP	Uso: COM/HAB Altura: 21 m Niveles: 7 Autores: sd Año: 1956 (P. de C. 63407) Denom.: Edificio Uruguay	
1_Uruguay	7886	Exist.: - Prop.: GPP 1 CUPAvUy TP	Uso: COM/HAB Altura: 19 m Niveles: 6 Autores: sd Año: sd Denom.: sd	
1_Uruguay	7887	Exist.: - Prop.: GPP 2 CUPAvUy TP	Uso: HAB Altura: 9 m Niveles: 2 Autores: Arq. B. Addiego Año: 1923 (P. de C. 83909) Denom.: sd	
2_Germán Barbato	7887	Exist.: - Prop.: GPP 2 CUPAvUy TP	Uso: HAB Altura: 9 m Niveles: 2 Autores: Arq. B. Addiego Año: 1923 (P. de C. 83909) Denom.: sd	

Tramo	Padrón	Protección patrimonial	Información	Foto
2_Germán Barbato	7888	Exist.: - Prop.: GPP 1 TP	Uso: CU Altura: 9 m Niveles: 2 Autores: sd Año: sd Denom.: sd	
2_Germán Barbato	7889	Exist.: - Prop.: GPP 1 TP	Uso: HAB Altura: 30 m Niveles: 11 Autores: sd Año: 1961 (P. de C. 87629) Denom.: sd	
2_Germán Barbato	7890	Exist.: - Prop.: GPP 3 TP	Uso: CU Altura: 9 m Niveles: 2 Autores: sd Año: 1895 Denom.: Colegio Adoratrices	
3_Mercedes	7890	Exist.: - Prop.: GPP 3	Uso: CU Altura: 5 m Niveles: 1 Autores: sd Año: 1895 Denom.: Colegio Adoratrices	
3_Mercedes	7892	Exist.: - Prop.: GPP 3	Uso: CU Altura: 12 m Niveles: 2 Autores: sd Año: 1800-1900 Denom.: Santuario Eucarístico	
3_Mercedes	7890	Exist.: - Prop.: GPP 3	Uso: CU Altura: 7 m Niveles: 1 Autores: sd Año: 1895 Denom.: Colegio Adoratrices	

manzana
293
Área Patrimonial
Centro Norte



REFERENCIAS





MHN: Monumento Histórico Nacional
BID: Bien de Interés Departamental
AP: Área Patrimonial
GPP: Grado de Protección Patrimonial
CUP: Centro Urbano Protegido
TP: Tramo Protegido
GR: Grupo

Uso: ver en Glosario e Instructivo de Fichas

Nota: Por más información sobre bienes GPP 3 dirigirse al Anexo 3_5



Intendencia de Montevideo
Departamento de Planificación
Unidad de Protección del Patrimonio

Tramo	Padrón	Protección patrimonial	Información	Foto
4_Ejido	7890	Exist.: - Prop.: GPP 3	Uso: CU Altura: 7 m Niveles: 2 Autores: sd Año: 1895 Denom.: Colegio Adoratrices	
4_Ejido	7893	Exist.: - Prop.: GPP 2	Uso: ADM Altura: 8 m Niveles: 2 Autores: sd Año: 1900-1920 Denom.: sd	
4_Ejido	7894	Exist.: - Prop.: GPP 0	Uso: CIRC Altura: 6 m Niveles: 1 Autores: sd Año: sd Denom.: sd	
4_Ejido	7882	Exist.: - Prop.: GPP 2 CUPAvUy	Uso: COM/HAB Altura: 14 m Niveles: 4 Autores: sd Año: 1913 (P. de C. 42316) Denom.: sd	

manzana

294

Área Patrimonial
Centro Norte

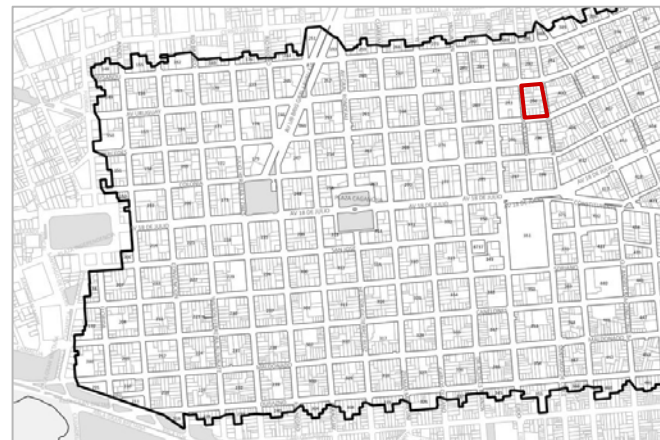


REFERENCIAS


MHN: Monumento Histórico Nacional
 BID: Bien de Interés Departamental
 AP: Área Patrimonial
 GPP: Grado de Protección Patrimonial
 CUP: Centro Urbano Protegido
 TP: Tramo Protegido
 GR: Grupo

Uso: ver en Glosario e Instructivo de Fichas

Nota: Por más información sobre bienes GPP 3 dirigirse al Anexo 3_5



Intendencia de Montevideo
 Departamento de Planificación
 Unidad de Protección del Patrimonio

Tramo	Padrón	Protección patrimonial	Información	Foto
1_Uruguay	7895	Exist.: - Prop.: GPP 1 CUPAvUy TP	Uso: COM Altura: 6 m Niveles: 1 Autores: sd Año: sd Denom.: sd	
1_Uruguay	7896	Exist.: - Prop.: GPP 0 CUPAvUy TP	Uso: COM Altura: 8 m Niveles: 2 Autores: sd Año: sd Denom.: sd	
1_Uruguay	7897	Exist.: - Prop.: GPP 2 CUPAvUy TP	Uso: COM/HAB Altura: 9 m Niveles: 2 Autores: sd Año: 1900-1920 Denom.: sd	
1_Uruguay	7898	Exist.: - Prop.: GPP 1 CUPAvUy TP	Uso: COM/CU Altura: 9 m Niveles: 3 Autores: sd Año: sd Denom.: sd	
1_Uruguay	7899	Exist.: - Prop.: GPP 2 CUPAvUy TP	Uso: CU/HAB Altura: 8 m Niveles: 2 Autores: sd Año: 1900-1920 Denom.: sd	
1_Uruguay	7900	Exist.: - Prop.: GPP 2 CUPAvUy TP	Uso: COM/HAB Altura: 7 m Niveles: 2 Autores: sd Año: 1933 (P. de C. 6840) Denom.: sd	

Tramo	Padrón	Protección patrimonial	Información	Foto
2_Javier Barrios Amorín	7900	Exist.: - Prop.: GPP 2 CUPAvUy	Uso: COM/HAB Altura: 7 m Niveles: 2 Autores: sd Año: 1933 (P. de C. 6840) Denom.: sd	
2_Javier Barrios Amorín	7901	Exist.: - Prop.: GPP 2	Uso: COM/HAB Altura: 27 m Niveles: 10 Autores: sd Año: 1961 (P. de C. 72691) Denom.: sd	
2_Javier Barrios Amorín	7903	Exist.: - Prop.: GPP 2	Uso: HAB Altura: 7 m Niveles: 1 Autores: sd Año: 1900-1920 Denom.: sd	
2_Javier Barrios Amorín	7915 A	Exist.: - Prop.: GPP 1	Uso: CU/ALM Altura: 7 m Niveles: 2 Autores: sd Año: sd Denom.: sd	
2_Javier Barrios Amorín	7904	Exist.: - Prop.: GPP 1	Uso: HAB Altura: 9 m Niveles: 4 Autores: sd Año: 1900-1920 Denom.: sd	
2_Javier Barrios Amorín	7905	Exist.: - Prop.: GPP 1	Uso: CU Altura: 9 m Niveles: 2 Autores: sd Año: 1900-1920 Denom.: sd	

manzana

294

Área Patrimonial
Centro Norte

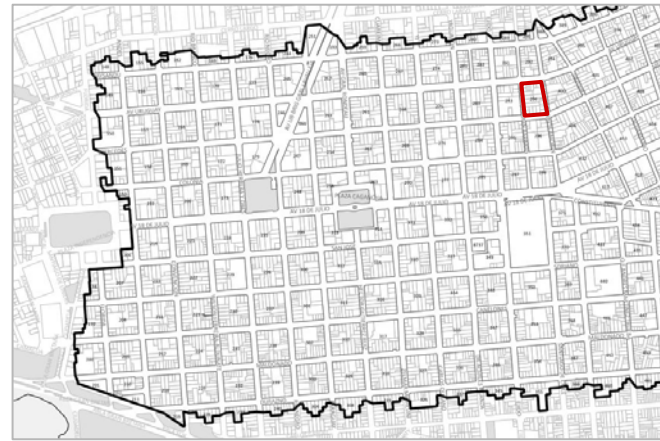


REFERENCIAS





MHN: Monumento Histórico Nacional
 BID: Bien de Interés Departamental
 AP: Área Patrimonial
 GPP: Grado de Protección Patrimonial
 CUP: Centro Urbano Protegido
 TP: Tramo Protegido
 GR: Grupo

Uso: ver en Glosario e Instructivo de Fichas

Nota: Por más información sobre bienes GPP 3 dirigirse al Anexo 3_5



Intendencia de Montevideo
 Departamento de Planificación
 Unidad de Protección del Patrimonio

Tramo	Padrón	Protección patrimonial	Información	Foto
2_Javier Barrios Amorín	7906	Exist.: - Prop.: GPP 1	Uso: ADM Altura: 6 m Niveles: 2 Autores: sd Año: 1951 Denom.: sd	
2_Javier Barrios Amorín	7907	Exist.: - Prop.: GPP 2	Uso: HAB Altura: 5 m Niveles: 1 Autores: sd Año: 1900-1920 Denom.: sd	
2_Javier Barrios Amorín	7908	Exist.: - Prop.: GPP 2	Uso: HAB Altura: 9 m Niveles: 2 Autores: sd Año: 1900-1920 Denom.: sd	
3_Mercedes	7908	Exist.: - Prop.: GPP 2	Uso: HAB Altura: 9 m Niveles: 2 Autores: sd Año: 1900-1920 Denom.: sd	
3_Mercedes	7909	Exist.: - Prop.: GPP 1	Uso: HAB Altura: 6 m Niveles: 1 Autores: sd Año: sd Denom.: sd	
3_Mercedes	7910	Exist.: - Prop.: GPP 1	Uso: HAB Altura: 7 m Niveles: 1 Autores: sd Año: 1900-1920 Denom.: sd	

Tramo	Padrón	Protección patrimonial	Información	Foto
3_Mercedes	7911	Exist.: - Prop.: GPP 1	Uso: HAB Altura: 7 m Niveles: 2 Autores: sd Año: 1900-1920 Denom.: sd	
3_Mercedes	7912	Exist.: - Prop.: GPP 2	Uso: COM/HAB Altura: 12 m Niveles: 4 Autores: Arq. A. Baldomir y B. Silva Díaz Año: 1930 (P. de C. 142730) Denom.: Edificio Bianchi	
4_Germán Barbato	7912	Exist.: - Prop.: GPP 2 TP	Uso: COM/HAB Altura: 12 m Niveles: 4 Autores: Arq. A. Baldomir y B. Silva Díaz Año: 1930 (P. de C. 142730) Denom.: Edificio Bianchi	
4_Germán Barbato	7913	Exist.: - Prop.: GPP 2 TP	Uso: HAB Altura: 6 m Niveles: 1 Autores: sd Año: 1900-1920 Denom.: sd	
4_Germán Barbato	7914	Exist.: - Prop.: GPP 2 TP	Uso: CU Altura: 7 m Niveles: 2 Autores: Arq. Fernando A. Ferreira Año: 1920-1940 Denom.: Fundación Braille del Uruguay	

manzana
294

Área Patrimonial
Centro Norte



REFERENCIAS

MHN: Monumento Histórico Nacional
BID: Bien de Interés Departamental
AP: Área Patrimonial
GPP: Grado de Protección Patrimonial
CUP: Centro Urbano Protegido
TP: Tramo Protegido
GR: Grupo

Uso: ver en Glosario e Instructivo de Fichas

Nota: Por más información sobre bienes GPP 3 dirigirse al Anexo 3_5



Intendencia de Montevideo
Departamento de Planificación
Unidad de Protección del Patrimonio

Tramo	Padrón	Protección patrimonial	Información	Foto
4_Germán Barbato	7915 B	Exist.: - Prop.: GPP 2 TP	Uso: CU Altura: 6 m Niveles: 2 Autores: sd Año: 1900-1920 Denom.: Sede radio CX10	
4_Germán Barbato	7916	Exist.: - Prop.: GPP 2 TP	Uso: DESOCUPADO (HAB) Altura: 11 m Niveles: 2 Autores: sd Año: 1900-1920 Denom.: sd	
4_Germán Barbato	7917	Exist.: - Prop.: GPP 1 TP	Uso: HAB Altura: 12 m Niveles: 4 Autores: Arq. Newton Laconich Año: 1956 (P. de C. 67971) Denom.: sd	
4_Germán Barbato	7918	Exist.: - Prop.: GPP 1 TP	Uso: HAB Altura: 5 m Niveles: 2 Autores: sd Año: 1960-1980 Denom.: sd	
4_Germán Barbato	7895	Exist.: - Prop.: GPP 1 TP	Uso: COM Altura: 6 m Niveles: 1 Autores: sd Año: sd Denom.: sd	

manzana

295

Área Patrimonial
Centro Norte



REFERENCIAS

MHN: Monumento Histórico Nacional
 BID: Bien de Interés Departamental
 AP: Área Patrimonial
 GPP: Grado de Protección Patrimonial
 CUP: Centro Urbano Protegido
 TP: Tramo Protegido
 GR: Grupo

Uso: ver en Glosario e Instructivo de Fichas

Nota: Por más información sobre bienes GPP 3 dirigirse al Anexo 3_5



Intendencia de Montevideo
 Departamento de Planificación
 Unidad de Protección del Patrimonio

Tramo	Padrón	Protección patrimonial	Información	Foto
1_Mercedes	7919	Exist.: - Prop.: GPP 2	Uso: COM/HAB Altura: 10 m Niveles: 2 Autores: sd Año: 1900-1920 Denom.: sd	
1_Mercedes	7920	Exist.: - Prop.: GPP 2	Uso: COM/HAB Altura: 22 m Niveles: 8 Autores: sd Año: 1958 (P. de C. 82258) Denom.: sd	
1_Mercedes	7921	Exist.: - Prop.: GPP 2	Uso: ADM Altura: 11 m Niveles: 2 Autores: sd Año: 1900-1920 Denom.: sd	
1_Mercedes	7922	Exist.: - Prop.: GPP 2	Uso: COM/HAB Altura: 11 m Niveles: 3 Autores: Arqs. E y J. B. Corti Año: 1940-1960 Denom.: sd	
1_Mercedes	7923	Exist.: - Prop.: GPP 1	Uso: HAB Altura: 29 m Niveles: 9 + 2 gálibo Autores: sd Año: 1980-2000 Denom.: sd	
1_Mercedes	7924	Exist.: - Prop.: GPP 2	Uso: N Altura: 11 m Niveles: 2 Autores: sd Año: 1900-1920 Denom.: sd	

Tramo	Padrón	Protección patrimonial	Información	Foto
2_Germán Barbato	7924	Exist.: - Prop.: GPP 2	Uso: N Altura: 11 m Niveles: 2 Autores: sd Año: 1900-1920 Denom.: sd	
2_Germán Barbato	7925	Exist.: - Prop.: GPP 1	Uso: ADM/HAB Altura: 6 m Niveles: 1 Autores: sd Año: sd Denom.: sd	
2_Germán Barbato	7926	Exist.: - Prop.: GPP 1	Uso: CU Altura: 7 m Niveles: 1 Autores: sd Año: sd Denom.: sd	
2_Germán Barbato	430745 A	Exist.: - Prop.: GPP 2	Uso: CU Altura: 9 m Niveles: 2 Autores: Arqs. Christoff, DeSierra y Cayón Año: 2000-2020 Denom.: Frente Amplio Plenario Nac.	
2_Germán Barbato	7928	Exist.: - Prop.: GPP 2	Uso: HAB Altura: 11 m Niveles: 3 Autores: sd Año: 1931 (P. de C. 1248) Denom.: sd	
2_Germán Barbato	7929	Exist.: - Prop.: GPP 1	Uso: HAB Altura: 8 m Niveles: 2 Autores: sd Año: sd Denom.: sd	

manzana

295

Área Patrimonial
Centro Norte



REFERENCIAS

MHN: Monumento Histórico Nacional
 BID: Bien de Interés Departamental
 AP: Área Patrimonial
 GPP: Grado de Protección Patrimonial
 CUP: Centro Urbano Protegido
 TP: Tramo Protegido
 GR: Grupo

Uso: ver en Glosario e Instructivo de Fichas

Nota: Por más información sobre bienes GPP 3 dirigirse al Anexo 3_5



Intendencia de Montevideo
 Departamento de Planificación
 Unidad de Protección del Patrimonio

Tramo	Padrón	Protección patrimonial	Información	Foto
2_Germán Barbato	7930 A	Exist.: - Prop.: GPP 2	Uso: HAB Altura: 13 m Niveles: 3 Autores: Arqs. Echevarne, Ciurich y Bomio Año: 1939 (P. de C. 41825) Denom.: sd	
2_Germán Barbato	7930 B	Exist.: - Prop.: GPP 2	Uso: HAB Altura: 13 m Niveles: 3 Autores: Arqs. Echevarne, Ciurich y Bomio Año: 1940-1960 Denom.: sd	
3_Colonia	7930 B	Exist.: - Prop.: GPP 2 TP	Uso: HAB Altura: 13 m Niveles: 3 Autores: Arqs. Echevarne, Ciurich y Bomio Año: 1940-1960 Denom.: sd	
3_Colonia	7931	Exist.: - Prop.: GPP 1 TP	Uso: COM/HAB Altura: 28 m Niveles: 8 + 2 gálibo Autores: sd Año: 1965 (P. de C. 90289) Denom.: sd	
3_Colonia	7932	Exist.: - Prop.: GPP 1 TP	Uso: FIN Altura: 12 m Niveles: 4 Autores: sd Año: sd Denom.: OCA	

Tramo	Padrón	Protección patrimonial	Información	Foto
3_Colonia	430745 B	Exist.: - Prop.: GPP 3 TP GR	Uso: CU Altura: 12 m Niveles: 3 Autores: Arqs. De Los Campos, Puente y Tournier Año: 1944 Denom.: Vivienda B. Paiva Irissarri	
3_Colonia	7934	Exist.: - Prop.: GPP 2 TP GR	Uso: N Altura: 12 m Niveles: 2 Autores: sd Año: 1900-1920 Denom.: sd	
3_Colonia	7935	Exist.: - Prop.: GPP 2 TP GR	Uso: COM/CU Altura: 12 m Niveles: 2 Autores: sd Año: 1921 (P. de C. 70788) Denom.: sd	
4_Ejido	7935	Exist.: - Prop.: GPP 2 GR	Uso: COM/CU Altura: 12 m Niveles: 3 Autores: sd Año: 1921 (P. de C. 70788) Denom.: sd	
4_Ejido	108400	Exist.: - Prop.: GPP 2 GR	Uso: COM/HAB Altura: 12 m Niveles: 2 Autores: sd Año: 1920-1940 Denom.: sd	

manzana

295

Área Patrimonial
Centro Norte



REFERENCIAS

MHN: Monumento Histórico Nacional
 BID: Bien de Interés Departamental
 AP: Área Patrimonial
 GPP: Grado de Protección Patrimonial
 CUP: Centro Urbano Protegido
 TP: Tramo Protegido
 GR: Grupo

Uso: ver en Glosario e Instructivo de Fichas

Nota: Por más información sobre bienes GPP 3 dirigirse al Anexo 3_5



Intendencia de Montevideo
 Departamento de Planificación
 Unidad de Protección del Patrimonio

Tramo	Padrón	Protección patrimonial	Información	Foto
4_Ejido	7936	Exist.: - Prop.: GPP 2 GR	Uso: COM/HAB Altura: 11 m Niveles: 3 Autores: sd Año: 1922 (P. de C. 78071) Denom.: sd	
4_Ejido	7937	Exist.: - Prop.: GPP 0	Uso: COM Altura: 6 m Niveles: 1 Autores: sd Año: sd Denom.: sd	
4_Ejido	7938	Exist.: - Prop.: GPP 0	Uso: COM/HAB Altura: 12 m Niveles: 3 Autores: sd Año: sd Denom.: sd	
4_Ejido	7939	Exist.: - Prop.: GPP 2	Uso: COM Altura: 14 m Niveles: 2 Autores: sd Año: sd Denom.: sd	
4_Ejido	7940	Exist.: - Prop.: GPP 2	Uso: COM/HAB Altura: 16 m Niveles: 3 Autores: sd Año: 1900-1920 Denom.: sd	
4_Ejido	7919	Exist.: - Prop.: GPP 2	Uso: COM/HAB Altura: 10 m Niveles: 2 Autores: sd Año: 1900-1920 Denom.: sd	

manzana

296

Área Patrimonial
Centro Norte



REFERENCIAS

MHN: Monumento Histórico Nacional
 BID: Bien de Interés Departamental
 AP: Área Patrimonial
 GPP: Grado de Protección Patrimonial
 CUP: Centro Urbano Protegido
 TP: Tramo Protegido
 GR: Grupo

Uso: ver en Glosario e Instructivo de Fichas

Nota: Por más información sobre bienes GPP 3 dirigirse al Anexo 3_5



Intendencia de Montevideo
 Departamento de Planificación
 Unidad de Protección del Patrimonio

Tramo	Padrón	Protección patrimonial	Información	Foto
1_Mercedes	7941	Exist.: - Prop.: GPP 2	Uso: COM/HAB Altura: 8 m Niveles: 2 Autores: sd Año: 1900-1920 Denom.: sd	
1_Mercedes	6381	Exist.: - Prop.: GPP 1	Uso: COM/HAB Altura: 28 m Niveles: 11 Autores: sd Año: 1982 (P. de C. 132878) Denom.: sd	
1_Mercedes	7943	Exist.: - Prop.: GPP 2	Uso: COM/HAB Altura: 12 m Niveles: 4 Autores: sd Año: 1972 (P. de C. 121558) Denom.: sd	
1_Mercedes	7944	Exist.: - Prop.: GPP 2	Uso: COM/HAB Altura: 27 m Niveles: 7 + gálibo Autores: Arqs. O. Brugnini Año: 1940 (P. de C. 57765) Denom.: sd	
2_Javier Barrios Amorín	7944	Exist.: - Prop.: GPP 2 TP	Uso: HAB Altura: 27 m Niveles: 7 + gálibo Autores: Arq. O. Brugnini Año: 1940 (P. de C. 57765) Denom.: sd	
2_Javier Barrios Amorín	7946	Exist.: - Prop.: GPP 1 TP	Uso: COM/ADM/HAB Altura: 11 m Niveles: 4 Autores: sd Año: 1967 (P. de C. 109127) Denom.: sd	

Tramo	Padrón	Protección patrimonial	Información	Foto
2_Javier Barrios Amorín	7947	Exist.: - Prop.: GPP 1 TP	Uso: HAB Altura: 11 m Niveles: 4 Autores: sd Año: 1965 (P. de C. 105207) Denom.: Edificio Rizan II	
2_Javier Barrios Amorín	7948	Exist.: - Prop.: GPP 2 TP	Uso: COM/HAB Altura: 21 m Niveles: 7 Autores: sd Año: 1948 (P. de C. 10616) Denom.: sd	
2_Javier Barrios Amorín	415259	Exist.: - Prop.: GPP 0 TP	Uso: BE Altura: nc Niveles: nc Autores: nc Año: nc Denom.: nc	
3_Colonia	415259	Exist.: - Prop.: GPP 0	Uso: BE Altura: nc Niveles: nc Autores: nc Año: nc Denom.: nc	
3_Colonia	7953	Exist.: - Prop.: GPP 1	Uso: SP Altura: 10 m Niveles: 2 Autores: sd Año: sd Denom.: sd	
4_Germán Barbato	7953	Exist.: - Prop.: GPP 1	Uso: SP Altura: 10 m Niveles: 2 Autores: sd Año: sd Denom.: sd	

manzana

296

Área Patrimonial
Centro Norte



REFERENCIAS




MHN: Monumento Histórico Nacional
BID: Bien de Interés Departamental
AP: Área Patrimonial
GPP: Grado de Protección Patrimonial
CUP: Centro Urbano Protegido
TP: Tramo Protegido
GR: Grupo

Uso: ver en Glosario e Instructivo de Fichas

Nota: Por más información sobre bienes GPP 3 dirigirse al Anexo 3_5



Intendencia de Montevideo
Departamento de Planificación
Unidad de Protección del Patrimonio

Tramo	Padrón	Protección patrimonial	Información	Foto
4_Germán Barbato	6381	Exist.: - Prop.: GPP 1	Uso: CIRC/HAB Altura: 23 m Niveles: 7 + gálibo Autores: sd Año: 1982 (P. de C. 132878) Denom.: sd	
4_Germán Barbato	97919	Exist.: - Prop.: GPP 1	Uso: HAB Altura: 11 m Niveles: 4 Autores: sd Año: 1945 Denom.: sd	
4_Germán Barbato	7941	Exist.: - Prop.: GPP 2	Uso: COM/HAB Altura: 8 m Niveles: 2 Autores: sd Año: 1900-1920 Denom.: sd	

manzana

297

Área Patrimonial
Centro Norte



REFERENCIAS

MHN: Monumento Histórico Nacional
 BID: Bien de Interés Departamental
 AP: Área Patrimonial
 GPP: Grado de Protección Patrimonial
 CUP: Centro Urbano Protegido
 TP: Tramo Protegido
 GR: Grupo

Uso: ver en Glosario e Instructivo de Fichas

Nota: Manzana borde de sector. Inventariados solo los padrones pertenecientes al Área Patrimonial Centro Norte.
 Nota: Por más información sobre bienes GPP 3 dirigirse al Anexo 3_5



Intendencia de Montevideo
 Departamento de Planificación
 Unidad de Protección del Patrimonio

Tramo	Padrón	Protección patrimonial	Información	Foto
1_Colonia	7955	Exist.: - Prop.: GPP 1 TP	Uso: COM Altura: 11 m Niveles: 3 Autores: sd Año: 1946 (P. de C. 87210) Denom.: sd	
1_Colonia	7956	Exist.: - Prop.: GPP 2 TP	Uso: COM/HAB Altura: 29 m Niveles: 8 + gálibo Autores: sd Año: 1964 Denom.: Edificio Iporá	
1_Colonia	7957	Exist.: - Prop.: GPP 3 TP	Uso: COM/HAB Altura: 15 m Niveles: 4 Autores: sd Año: 1928 (P. de C. 121541) Denom.: sd	
1_Colonia	7958	Exist.: - Prop.: GPP 2 TP	Uso: COM/HAB Altura: 26 m Niveles: 8 Autores: Arq. Raul Maya Año: 1959 (P. de C. 72314) Denom.: Edificio Colman	
2_Agrim. Germán Barbato	7958	Exist.: - Prop.: GPP 2	Uso: COM/HAB Altura: 27 m Niveles: 8 Autores: Arq. Raul Maya Año: 1959 (P. de C. 72314) Denom.: Edificio Colman	
2_Agrim. Germán Barbato	7960	Exist.: - Prop.: GPP 2	Uso: COM/HAB Altura: 9 m Niveles: 2 Autores: sd Año: 1926 (P. de C. 105757) Denom.: sd	

Tramo	Padrón	Protección patrimonial	Información	Foto
2_Agrim. Germán Barbato	417151	Exist.: - Prop.: GPP 2	Uso: ADM/HAB Altura: 20 m Niveles: 6 Autores: sd Año: sd Denom.: Edificio San José de Mayo	
4_Ejido	7969	Exist.: - Prop.: GPP 2 GR	Uso: COM Altura: 10 m Niveles: 2 Autores: sd Año: 1900-1920 Denom.: sd	
4_Ejido	7970	Exist.: - Prop.: GPP 2 GR	Uso: COM Altura: 10 m Niveles: 2 Autores: sd Año: 1900-1920 Denom.: sd	
4_Ejido	7971	Exist.: - Prop.: GPP 1 GR	Uso: COM Altura: 10 m Niveles: 2 Autores: sd Año: 1920-1940 Denom.: sd	
4_Ejido	7972	Exist.: - Prop.: GPP 2	Uso: COM Altura: 9 m Niveles: 2 Autores: sd Año: 1900-1920 Denom.: sd	
4_Ejido	7973	Exist.: - Prop.: GPP 1	Uso: COM Altura: 10 m Niveles: 2 Autores: sd Año: sd Denom.: sd	

manzana

297

Área Patrimonial
Centro Norte



REFERENCIAS





MHN: Monumento Histórico Nacional
 BID: Bien de Interés Departamental
 AP: Área Patrimonial
 GPP: Grado de Protección Patrimonial
 CUP: Centro Urbano Protegido
 TP: Tramo Protegido
 GR: Grupo

Uso: ver en Glosario e Instructivo de Fichas

Nota: Manzana borde de sector. Inventariados solo los padrones pertenecientes al Área Patrimonial Centro Norte.
Nota: Por más información sobre bienes GPP 3 dirigirse al Anexo 3_5



Intendencia de Montevideo
 Departamento de Planificación
 Unidad de Protección del Patrimonio

Tramo	Padrón	Protección patrimonial	Información	Foto
4_Ejido	7974	Exist.: - Prop.: GPP 1	Uso: COM/HAB Altura: 9 m Niveles: 2 Autores: sd Año: 1900-1920 Denom.: sd	
4_Ejido	7975	Exist.: - Prop.: GPP 1	Uso: COM/HAB Altura: 29 m Niveles: 8 + gálibo Autores: sd Año: 1971 (P. de C. 106216) Denom.: sd	
4_Ejido	7976	Exist.: - Prop.: GPP 0	Uso: COM Altura: 10 m Niveles: 3 Autores: sd Año: sd Denom.: sd	
4_Ejido	7955	Exist.: - Prop.: GPP 1	Uso: COM Altura: 11 m Niveles: 3 Autores: sd Año: 1946 (P. de C. 87210) Denom.: sd	

manzana

298

Área Patrimonial
Centro Norte

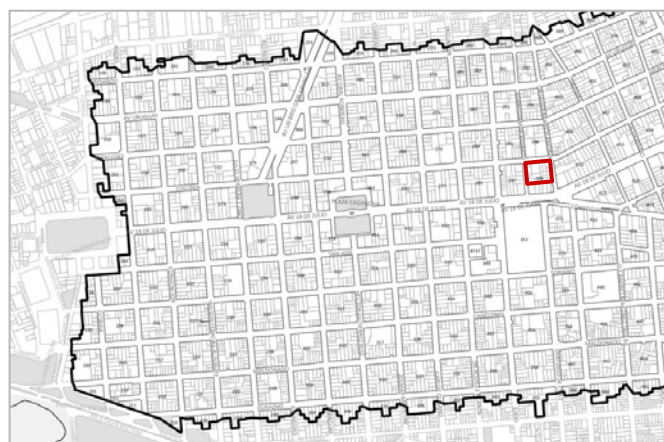


REFERENCIAS

MHN: Monumento Histórico Nacional
 BID: Bien de Interés Departamental
 AP: Área Patrimonial
 GPP: Grado de Protección Patrimonial
 CUP: Centro Urbano Protegido
 TP: Tramo Protegido
 GR: Grupo

Uso: ver en Glosario e Instructivo de Fichas

Nota: Manzana borde de sector. Inventariados solo los padrones pertenecientes al Área Patrimonial Centro Norte.
 Nota: Por más información sobre bienes GPP 3 dirigirse al Anexo 3_5



Intendencia de Montevideo
 Departamento de Planificación
 Unidad de Protección del Patrimonio

Tramo	Padrón	Protección patrimonial	Información	Foto
1_Colonia	7977	Exist.: - Prop.: GPP 1	Uso: SP/HAB Altura: 29 m Niveles: 9 + gálibo Autores: sd Año: 1960-1980 Denom.: Edificio Torre Milano	
1_Colonia	7978	Exist.: - Prop.: GPP 2	Uso: ADM/HAB Altura: 28 m Niveles: 10 Autores: sd Año: 1960 (P. de C. 94660) Denom.: Edificio Casupá	
1_Colonia	7979	Exist.: - Prop.: GPP 1	Uso: ADM Altura: 12 m Niveles: 4 Autores: sd Año: 1960-1980 Denom.: sd	
1_Colonia	7980	Exist.: - Prop.: GPP 2	Uso: COM Altura: 8 m Niveles: 2 Autores: Arq. Oscar Ferreira Año: sd Denom.: sd	
1_Colonia	7981	Exist.: - Prop.: GPP 1	Uso: COM Altura: 6 m Niveles: 1 Autores: sd Año: sd Denom.: sd	
2_Barríos Amarin	7981	Exist.: - Prop.: GPP 1 TP	Uso: COM Altura: 6 m Niveles: 1 Autores: sd Año: sd Denom.: sd	

Tramo	Padrón	Protección patrimonial	Información	Foto
2_Barríos Amarin	7983	Exist.: - Prop.: GPP 2 TP	Uso: COM/HAB Altura: 10 m Niveles: 2 Autores: sd Año: 1900-1920 Denom.: sd	
2_Barríos Amarin	7984	Exist.: - Prop.: GPP 2 TP	Uso: COM/HAB Altura: 14 m Niveles: 5 Autores: sd Año: 1959 (P. de C. 71387) Denom.: sd	
2_Barríos Amarin	7985	Exist.: - Prop.: GPP 1 TP	Uso: DESOCUPADO (COM) Altura: 11 m Niveles: 3 Autores: sd Año: sd Denom.: sd	
4_Agrim. Germán Barbato	7992	Exist.: - Prop.: GPP 2	Uso: COM/HAB Altura: 21 m Niveles: 5+gálibo Autores: Arqs. Pecoste y Facello Año: 1920-1940 Denom.: sd	
4_Agrim. Germán Barbato	7993	Exist.: - Prop.: GPP 2	Uso: COM/HAB Altura: 26 m Niveles: 7+gálibo Autores: Ings. R. Strauss y C. Fernández Año: 1962 (P. de C. 100054) Denom.: sd	

manzana
298
Área Patrimonial
Centro Norte



REFERENCIAS

MHN: Monumento Histórico Nacional
BID: Bien de Interés Departamental
AP: Área Patrimonial
GPP: Grado de Protección Patrimonial
CUP: Centro Urbano Protegido
TP: Tramo Protegido
GR: Grupo

Uso: ver en Glosario e Instructivo de Fichas

Nota: Manzana borde de sector. Inventariados solo los padrones pertenecientes al Área Patrimonial Centro Norte.
Nota: Por más información sobre bienes GPP 3 dirigirse al Anexo 3_5



Intendencia de Montevideo
 Departamento de Planificación
 Unidad de Protección del Patrimonio

Tramo	Padrón	Protección patrimonial	Información	Foto
4_Agrim. Germán Barbato	7994	Exist.: - Prop.: GPP 2	Uso: COM/HAB Altura: 8 m Niveles: 2 Autores: sd Año: 1900-1920 Denom.: sd	
4_Agrim. Germán Barbato	7977	Exist.: - Prop.: GPP 1	Uso: SP/HAB Altura: 29 m Niveles: 9 + gálibo Autores: sd Año: 1960-1980 Denom.: Edificio Torre Milano	

manzana

388

Área Patrimonial
Centro Norte



REFERENCIAS

MHN: Monumento Histórico Nacional
BID: Bien de Interés Departamental
AP: Área Patrimonial
GPP: Grado de Protección Patrimonial
CUP: Centro Urbano Protegido
TP: Tramo Protegido
GR: Grupo

Uso: ver en Glosario e Instructivo de Fichas

Nota: Por más información sobre bienes GPP 3 dirigirse al Anexo 3_5



Intendencia de Montevideo
Departamento de Planificación
Unidad de Protección del Patrimonio

Tramo	Padrón	Protección patrimonial	Información	Foto
1_Vázquez	257 A	Exist.: - Prop.: GPP 3	Uso: N Altura: 12 m Niveles: 3 Autores: sd Año: 1900-1920 Denom.: sd	
1_Vázquez	257 B	Exist.: - Prop.: GPP 0	Uso: N Altura: 6 m Niveles: 2 Autores: sd Año: sd Denom.: sd	
2_Paysandú	257 B	Exist.: - Prop.: GPP 0	Uso: N Altura: 6 m Niveles: 2 Autores: sd Año: sd Denom.: sd	
3_Javier Barrios Amorín	257 B	Exist.: - Prop.: GPP 0	Uso: N Altura: 6 m Niveles: 2 Autores: sd Año: sd Denom.: sd	
3_Javier Barrios Amorín	257 A	Exist.: - Prop.: GPP 3	Uso: N Altura: 12 m Niveles: 3 Autores: sd Año: 1900-1920 Denom.: sd	

manzana

394

Área Patrimonial
Centro Norte



REFERENCIAS

MHN: Monumento Histórico Nacional
 BID: Bien de Interés Departamental
 AP: Área Patrimonial
 GPP: Grado de Protección Patrimonial
 CUP: Centro Urbano Protegido
 TP: Tramo Protegido
 GR: Grupo

Uso: ver en Glosario e Instructivo de Fichas

*Nota: Manzana borde de sector. Inventariados solo los padrones pertenecientes al Área Patrimonial Centro Norte.
 Nota: Por más información sobre bienes GPP 3 dirigirse al Anexo 3_5*



Intendencia de Montevideo
 Departamento de Planificación
 Unidad de Protección del Patrimonio

Tramo	Padrón	Protección patrimonial	Información	Foto
1_Paysandú	415072	Exist.: - Prop.: GPP 1	Uso: COM Altura: 8 m Niveles: 2 Autores: sd Año: sd Denom.: sd	
2_Vázquez	415072	Exist.: - Prop.: GPP 1	Uso: COM Altura: 8 m Niveles: 2 Autores: sd Año: sd Denom.: sd	
2_Vázquez	411	Exist.: - Prop.: GPP 2 CUPAvUy	Uso: COM/HAB Altura: 12 m Niveles: 2 Autores: sd Año: 1900-1920 Denom.: sd	
3_Uruguay	411	Exist.: - Prop.: GPP 2 CUPAvUy TP	Uso: COM/HAB Altura: 12 m Niveles: 2 Autores: sd Año: 1900-1920 Denom.: sd	
3_Uruguay	412	Exist.: - Prop.: GPP 0 CUPAvUy TP	Uso: COM Altura: 4 m Niveles: 1 Autores: sd Año: sd Denom.: sd	
3_Uruguay	413	Exist.: - Prop.: GPP 2 CUPAvUy TP	Uso: CU Altura: 12 m Niveles: 2 Autores: sd Año: 1900-1920 Denom.: sd	

Tramo	Padrón	Protección patrimonial	Información	Foto
3_Uruguay	414	Exist.: - Prop.: GPP 2 CUPAvUy TP	Uso: HAB Altura: 12 m Niveles: 3 Autores: sd Año: 1935 Denom.: sd	
4_Javier Barrios Amorín	414	Exist.: - Prop.: GPP 2 CUPAvUy	Uso: HAB Altura: 12 m Niveles: 3 Autores: sd Año: 1935 Denom.: sd	
4_Javier Barrios Amorín	415	Exist.: - Prop.: GPP 2	Uso: HAB Altura: 9 m Niveles: 3 Autores: Arq. J. L. Canepa Año: 1963 (P. de C. 97496) Denom.: sd	
4_Javier Barrios Amorín	416 (asoc. 417)	Exist.: - Prop.: GPP 2	Uso: HAB Altura: 6 m Niveles: 1 Autores: sd Año: 1900-1920 Denom.: sd	
4_Javier Barrios Amorín	417 (asoc. 416)	Exist.: - Prop.: GPP 2	Uso: HAB Altura: 6 m Niveles: 1 Autores: sd Año: 1900-1920 Denom.: sd	
4_Javier Barrios Amorín	418	Exist.: - Prop.: GPP 2	Uso: HAB Altura: 8 m Niveles: 2 Autores: Arqs. Bello y Reborati Año: 1926 (P. de C. 11709) Denom.: sd	

manzana
394
Área Patrimonial
Centro Norte



REFERENCIAS




MHN: Monumento Histórico Nacional
BID: Bien de Interés Departamental
AP: Área Patrimonial
GPP: Grado de Protección Patrimonial
CUP: Centro Urbano Protegido
TP: Tramo Protegido
GR: Grupo

Uso: ver en Glosario e Instructivo de Fichas

Nota: Manzana borde de sector. Inventariados solo los padrones pertenecientes al Área Patrimonial Centro Norte.
Nota: Por más información sobre bienes GPP 3 dirigirse al Anexo 3_5



Intendencia de Montevideo
 Departamento de Planificación
 Unidad de Protección del Patrimonio

Tramo	Padrón	Protección patrimonial	Información	Foto
4_Javier Barrios Amorín	419	Exist.: - Prop.: GPP 2	Uso: HAB Altura: 9 m Niveles: 3 Autores: sd Año: 1949 (P. de C. 15424) Denom.: sd	
4_Javier Barrios Amorín	420	Exist.: - Prop.: GPP 1	Uso: COM Altura: 6 m Niveles: 2 Autores: sd Año: sd Denom.: sd	
4_Javier Barrios Amorín	415072	Exist.: - Prop.: GPP 1	Uso: COM Altura: 8 m Niveles: 2 Autores: sd Año: sd Denom.: sd	

manzana
400

Área Patrimonial
Centro Norte



REFERENCIAS

MHN: Monumento Histórico Nacional
BID: Bien de Interés Departamental
AP: Área Patrimonial
GPP: Grado de Protección Patrimonial
CUP: Centro Urbano Protegido
TP: Tramo Protegido
GR: Grupo

Uso: ver en Glosario e Instructivo de Fichas

*Nota: Manzana borde de sector. Inventariados solo los padrones pertenecientes al Área Patrimonial Centro Norte.
Nota: Por más información sobre bienes GPP 3 dirigirse al Anexo 3_5*



Intendencia de Montevideo
Departamento de Planificación
Unidad de Protección del Patrimonio

Tramo	Padrón	Protección patrimonial	Información	Foto
1_Uruguay	537	Exist.: - Prop.: GPP 1 CUPAvUy TP	Uso: HAB Altura: 9 m Niveles: 2 Autores: sd Año: 1900-1920 Denom.: sd	
1_Uruguay	511	Exist.: - Prop.: GPP 1 CUPAvUy TP	Uso: HAB Altura: 5 m Niveles: 2 Autores: sd Año: sd Denom.: sd	
1_Uruguay	512	Exist.: - Prop.: GPP 2 CUPAvUy TP	Uso: HAB Altura: 9 m Niveles: 2 Autores: Guzman Marichal Año: sd Denom.: sd	
1_Uruguay	513	Exist.: - Prop.: GPP 1 CUPAvUy TP	Uso: HAB Altura: 5 m Niveles: 2 Autores: sd Año: sd Denom.: sd	
1_Uruguay	514	Exist.: - Prop.: GPP 1 CUPAvUy TP	Uso: HAB Altura: 5 m Niveles: 2 Autores: sd Año: 1947 (P. de C. 1097) Denom.: sd	
1_Uruguay	515	Exist.: - Prop.: GPP 1 CUPAvUy TP	Uso: HAB Altura: 5 m Niveles: 1 Autores: sd Año: sd Denom.: sd	

Tramo	Padrón	Protección patrimonial	Información	Foto
1_Uruguay	516	Exist.: - Prop.: GPP 1 CUPAvUy TP	Uso: HAB Altura: 5 m Niveles: 1 Autores: sd Año: sd Denom.: sd	
1_Uruguay	517	Exist.: - Prop.: GPP 2 CUPAvUy TP	Uso: ADM Altura: 7 m Niveles: 1 Autores: sd Año: 1900-1920 Denom.: sd	
1_Uruguay	169321	Exist.: - Prop.: GPP 2 CUPAvUy TP	Uso: ADM Altura: 7 m Niveles: 1 Autores: sd Año: 1900-1920 Denom.: sd	
1_Uruguay	518	Exist.: - Prop.: GPP 2 CUPAvUy TP	Uso: COM/HAB Altura: 8 m Niveles: 2 Autores: sd Año: 1900-1920 Denom.: sd	
2_Vázquez	518	Exist.: - Prop.: GPP 2 CUPAvUy	Uso: COM/HAB Altura: 8 m Niveles: 2 Autores: sd Año: 1900-1920 Denom.: sd	
2_Vázquez	536 A	Exist.: - Prop.: GPP 0	Uso: ADM/CU Altura: 5 m Niveles: sd Autores: sd Año: sd Denom.: sd	

manzana

400

Área Patrimonial
Centro Norte

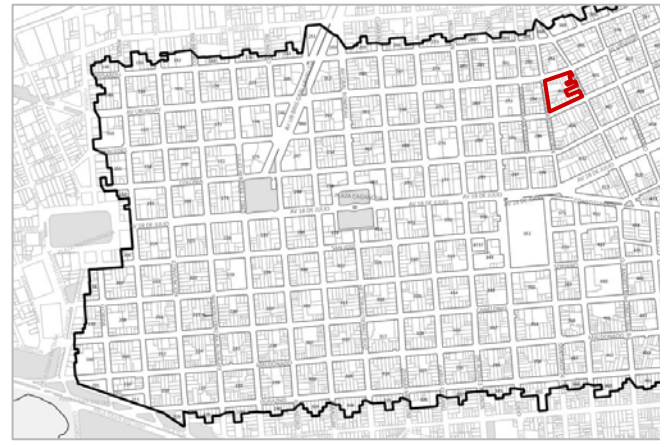


REFERENCIAS

MHN: Monumento Histórico Nacional
 BID: Bien de Interés Departamental
 AP: Área Patrimonial
 GPP: Grado de Protección Patrimonial
 CUP: Centro Urbano Protegido
 TP: Tramo Protegido
 GR: Grupo

Uso: ver en Glosario e Instructivo de Fichas

Nota: Manzana borde de sector. Inventariados solo los padrones pertenecientes al Área Patrimonial Centro Norte.
 Nota: Por más información sobre bienes GPP 3 dirigirse al Anexo 3_5



Intendencia de Montevideo
 Departamento de Planificación
 Unidad de Protección del Patrimonio

Tramo	Padrón	Protección patrimonial	Información	Foto
2_Vázquez	524	Exist.: - Prop.: GPP 1	Uso: COM/HAB Altura: 12 m Niveles: 4 Autores: sd Año: 1952 (P. de C. 28722) Denom.: sd	
3_Mercedes	524	Exist.: - Prop.: GPP 1 TP	Uso: COM/HAB Altura: 12 m Niveles: 4 Autores: sd Año: 1952 (P. de C. 28722) Denom.: sd	
3_Mercedes	525	Exist.: - Prop.: GPP 2 TP	Uso: HAB Altura: 7 m Niveles: 2 Autores: Arqs. Puppo y Masello Año: 1941 (P. de C. 65005) Denom.: sd	
3_Mercedes	526	Exist.: - Prop.: GPP 2 TP	Uso: COM/HAB Altura: 9 m Niveles: 3 Autores: sd Año: 1949 (P. de C. 20924) Denom.: sd	
3_Mercedes	527	Exist.: - Prop.: GPP 1 TP	Uso: HAB Altura: 8 m Niveles: 3 Autores: Arq. Perez del Castillo e Ing. Soneira Año: sd Denom.: sd	

Tramo	Padrón	Protección patrimonial	Información	Foto
3_Mercedes	528	Exist.: - Prop.: GPP 2 TP	Uso: HAB Altura: 7 m Niveles: 2 Autores: sd Año: 1953 (P. de C. 43235) Denom.: sd	
3_Mercedes	529	Exist.: - Prop.: GPP 2 TP	Uso: COM Altura: 7 m Niveles: 1 Autores: sd Año: 1900-1920 Denom.: sd	
3_Mercedes	530	Exist.: - Prop.: GPP 2 TP	Uso: HAB Altura: 9 m Niveles: 3 Autores: Const. Testa y Llacer Año: 1958 (P. de C. 72759) Denom.: sd	
3_Mercedes	531	Exist.: - Prop.: GPP 2 TP	Uso: CU Altura: 8 m Niveles: 2 Autores: sd Año: 1920-1940 Denom.: ISEV (Inst. Educ. Vial)	
3_Mercedes	532	Exist.: - Prop.: GPP 2 TP	Uso: HAB Altura: 9 m Niveles: 2 Autores: sd Año: 1920-1940 Denom.: sd	

manzana
400

Área Patrimonial
Centro Norte



REFERENCIAS


MHN: Monumento Histórico Nacional
BID: Bien de Interés Departamental
AP: Área Patrimonial
GPP: Grado de Protección Patrimonial
CUP: Centro Urbano Protegido
TP: Tramo Protegido
GR: Grupo




Uso: ver en Glosario e Instructivo de Fichas

Nota: Manzana borde de sector. Inventariados solo los padrones pertenecientes al Área Patrimonial Centro Norte.
Nota: Por más información sobre bienes GPP 3 dirigirse al Anexo 3_5



Intendencia de Montevideo
Departamento de Planificación
Unidad de Protección del Patrimonio

Tramo	Padrón	Protección patrimonial	Información	Foto
4_Javier Barrios Amorín	532	Exist.: - Prop.: GPP 2	Uso: HAB Altura: 9 m Niveles: 2 Autores: sd Año: 1920-1940 Denom.: sd	
4_Javier Barrios Amorín	534	Exist.: - Prop.: GPP 1	Uso: CU Altura: 7 m Niveles: 2 Autores: sd Año: sd Denom.: TV Ciudad	
4_Javier Barrios Amorín	404143	Exist.: - Prop.: GPP 1	Uso: HAB Altura: 7 m Niveles: 2 Autores: Arqs. Saldun y Mato Año: sd Denom.: sd	
4_Javier Barrios Amorín	3139	Exist.: - Prop.: GPP 2	Uso: HAB Altura: 5 m Niveles: 1 Autores: sd Año: 1900-1920 Denom.: sd	

Tramo	Padrón	Protección patrimonial	Información	Foto
4_Javier Barrios Amorín	535	Exist.: - Prop.: GPP 2	Uso: HAB Altura: 5 m Niveles: 1 Autores: sd Año: 1920-1940 Denom.: sd	
4_Javier Barrios Amorín	536 B	Exist.: - Prop.: GPP 3	Uso: ADM Altura: 10 m Niveles: 3 Autores: Arq. Elzeario Boix Año: 1920-1940 Denom.: INUMET	
4_Javier Barrios Amorín	537	Exist.: - Prop.: GPP 1 CUPAvUy	Uso: HAB Altura: 9 m Niveles: 2 Autores: sd Año: 1900-1920 Denom.: sd	

manzana
406

Área Patrimonial
Centro Norte



REFERENCIAS

MHN: Monumento Histórico Nacional
BID: Bien de Interés Departamental
AP: Área Patrimonial
GPP: Grado de Protección Patrimonial
CUP: Centro Urbano Protegido
TP: Tramo Protegido
GR: Grupo

Uso: ver en Glosario e Instructivo de Fichas

Nota: Manzana borde de sector. Inventariados solo los padrones pertenecientes al Área Patrimonial Centro Norte.
Nota: Por más información sobre bienes GPP 3 dirigirse al Anexo 3_5



Intendencia de Montevideo
Departamento de Planificación
Unidad de Protección del Patrimonio

Tramo	Padrón	Protección patrimonial	Información	Foto
1_Mercedes	649	Exist.: - Prop.: GPP 2 TP	Uso: CU Altura: 15 m Niveles: 4 Autores: Arqs. D.Noboa-Courras y J.Mazzara (original) Año: 1900-1920 (original) Denom.: Escuela de Enfermería	
1_Mercedes	40156	Exist.: - Prop.: GPP 2 TP	Uso: COM/HAB Altura: 9 m Niveles: 3 Autores: sd Año: sd Denom.: sd	
1_Mercedes	650	Exist.: - Prop.: GPP 2 TP	Uso: ADM Altura: 11 m Niveles: 2 Autores: sd Año: 1920-1940 Denom.: sd	
1_Mercedes	651	Exist.: - Prop.: GPP 2 TP	Uso: ADM/HAB Altura: 26 m Niveles: 7+2 gálibo Autores: sd Año: 1952 (P. de C. 37886) Denom.: Edificio Augustus	
1_Mercedes	652	Exist.: - Prop.: GPP 2 TP	Uso: HAB Altura: 26 m Niveles: 7+2 gálibo Autores: sd Año: 1936 (P. de C. 26494) Denom.: sd	

Tramo	Padrón	Protección patrimonial	Información	Foto
1_Mercedes	653	Exist.: - Prop.: GPP 2 TP	Uso: ADM/HAB Altura: 11 m Niveles: 3 Autores: sd Año: 1946 (P. de C. 237) Denom.: sd	
1_Mercedes	654	Exist.: - Prop.: GPP 2 TP	Uso: COM/HAB Altura: 18 m Niveles: 6 Autores: Arq. Cont. A. Ghiringhelli Año: 1948 (P. de C. 1791) Denom.: sd	
1_Mercedes	656	Exist.: - Prop.: GPP 0 TP	Uso: COM Altura: 6 m Niveles: 1 Autores: sd Año: sd Denom.: sd	
1_Mercedes	657	Exist.: - Prop.: GPP 2 TP	Uso: COM/HAB Altura: 20 m Niveles: 7 Autores: sd Año: 1953 (P. de C. 49012) Denom.: sd	
2_Vázquez	657	Exist.: - Prop.: GPP 2	Uso: COM/HAB Altura: 20 m Niveles: 7 Autores: sd Año: 1953 (P. de C. 49012) Denom.: sd	
2_Vázquez	664	Exist.: - Prop.: GPP 2	Uso: COM/HAB Altura: 9 m Niveles: 2 Autores: sd Año: 1920-1940 Denom.: sd	

manzana
406

Área Patrimonial
Centro Norte



REFERENCIAS

MHN: Monumento Histórico Nacional
BID: Bien de Interés Departamental
AP: Área Patrimonial
GPP: Grado de Protección Patrimonial
CUP: Centro Urbano Protegido
TP: Tramo Protegido
GR: Grupo

Uso: ver en Glosario e Instructivo de Fichas

*Nota: Manzana borde de sector. Inventariados solo los padrones pertenecientes al Área Patrimonial Centro Norte.
Nota: Por más información sobre bienes GPP 3 dirigirse al Anexo 3_5*



Intendencia de Montevideo
Departamento de Planificación
Unidad de Protección del Patrimonio

Tramo	Padrón	Protección patrimonial	Información	Foto
3_Colonia	664	Exist.: - Prop.: GPP 2	Uso: COM/HAB Altura: 9 m Niveles: 2 Autores: sd Año: 1920-1940 Denom.: sd	
3_Colonia	665	Exist.: - Prop.: GPP 2 GR	Uso: HAB Altura: 9 m Niveles: 2 Autores: sd Año: 1920-1940 Denom.: sd	
3_Colonia	666	Exist.: - Prop.: GPP 2 GR	Uso: COM/HAB Altura: 9 m Niveles: 2 Autores: sd Año: 1910 (P. de C. 16550) Denom.: sd	
3_Colonia	667	Exist.: - Prop.: GPP 2 GR	Uso: COM/HAB Altura: 9 m Niveles: 2 Autores: sd Año: 1929 (P. de C. 128877) Denom.: sd	
3_Colonia	668	Exist.: - Prop.: GPP 2 GR	Uso: CU Altura: 9 m Niveles: 2 Autores: sd Año: 1900-1920 Denom.: sd	
3_Colonia	669	Exist.: - Prop.: GPP 0	Uso: COM Altura: 5 m Niveles: 1 Autores: sd Año: sd Denom.: sd	

Tramo	Padrón	Protección patrimonial	Información	Foto
3_Colonia	670	Exist.: - Prop.: GPP 1	Uso: HAB Altura: 27 m Niveles: 9+1 gálibo Autores: sd Año: 1971 (P. de C. 118546) Denom.: Edificio Avanti	
3_Colonia	671	Exist.: - Prop.: GPP 2 GR	Uso: COM/HAB Altura: 7 m Niveles: 2 Autores: Arq. R. Ruano Año: 1935 (P. de C. 17253) Denom.: sd	
3_Colonia	672	Exist.: - Prop.: GPP 2 GR	Uso: COM/HAB Altura: 9 m Niveles: 2 Autores: sd Año: 1920-1940 Denom.: sd	
3_Colonia	673	Exist.: - Prop.: GPP 2 GR	Uso: CIRC/HAB Altura: 10 m Niveles: 3 Autores: sd Año: 1920-1940 Denom.: sd	
3_Colonia	674	Exist.: - Prop.: GPP 2 GR	Uso: COM/HAB Altura: 9 m Niveles: 2 Autores: Arqs. Bello y Reborati Año: 1920-1940 Denom.: sd	
3_Colonia	184296	Exist.: - Prop.: GPP 2	Uso: COM/HAB Altura: 7 m Niveles: 2 Autores: sd Año: 1940-1960 Denom.: sd	

manzana
406

Área Patrimonial
Centro Norte



REFERENCIAS

MHN: Monumento Histórico Nacional
BID: Bien de Interés Departamental
AP: Área Patrimonial
GPP: Grado de Protección Patrimonial
CUP: Centro Urbano Protegido
TP: Tramo Protegido
GR: Grupo

Uso: ver en Glosario e Instructivo de Fichas

Nota: Manzana borde de sector. Inventariados solo los padrones pertenecientes al Área Patrimonial Centro Norte.
Nota: Por más información sobre bienes GPP 3 dirigirse al Anexo 3_5



Intendencia de Montevideo
Departamento de Planificación
Unidad de Protección del Patrimonio

Tramo	Padrón	Protección patrimonial	Información	Foto
3_Colonia	675	Exist.: - Prop.: GPP 2	Uso: HAB Altura: 7 m Niveles: 2 Autores: sd Año: 1940-1960 Denom.: sd	
3_Colonia	676	Exist.: - Prop.: GPP 2	Uso: COM Altura: 6 m Niveles: 2 Autores: sd Año: 2000-2020 Denom.: sd	
3_Colonia	677	Exist.: - Prop.: GPP 2	Uso: ADM Altura: 5 m Niveles: 1 Autores: sd Año: 1900-1920 Denom.: sd	
4_Javier Barrios Amorín	677	Exist.: - Prop.: GPP 2 TP GR	Uso: ADM Altura: 5 m Niveles: 1 Autores: sd Año: 1900-1920 Denom.: sd	
4_Javier Barrios Amorín	678	Exist.: - Prop.: GPP 2 TP GR	Uso: CU Altura: 10 m Niveles: 2 Autores: sd Año: 1900-1920 Denom.: sd	
4_Javier Barrios Amorín	679	Exist.: - Prop.: GPP 2 TP GR	Uso: HAB Altura: 10 m Niveles: 2 Autores: Arq. J. Vásquez Varela Año: 1900-1920 Denom.: sd	

Tramo	Padrón	Protección patrimonial	Información	Foto
4_Javier Barrios Amorín	680	Exist.: - Prop.: GPP 2 TP	Uso: HAB Altura: 10 m Niveles: 3 Autores: sd Año: 1940-1960 Denom.: sd	
4_Javier Barrios Amorín	681	Exist.: - Prop.: GPP 1 TP	Uso: CU Altura: 7 m Niveles: 2 Autores: sd Año: 1940-1960 Denom.: sd	
4_Javier Barrios Amorín	682 A	Exist.: - Prop.: GPP 2 TP	Uso: HAB Altura: 9 m Niveles: 2 Autores: Arqs. J. Vásquez Varela y D. Rocco Año: 1919 (P. de C. 59558) Denom.: Hotel Metro	
4_Javier Barrios Amorín	682 B	Exist.: - Prop.: GPP 2 TP	Uso: HAB Altura: 10 m Niveles: 2 Autores: sd Año: 1919 (P. de C. 59558) Denom.: sd	
4_Javier Barrios Amorín	649	Exist.: - Prop.: GPP 2 TP	Uso: CU Altura: 15 m Niveles: 4 Autores: Arqs. D.Noboa-Courras y J.Mazzara (original) Año: 1900-1920 (original) Denom.: Escuela de Enfermería	

manzana

412

Área Patrimonial
Centro Norte



REFERENCIAS

MHN: Monumento Histórico Nacional
 BID: Bien de Interés Departamental
 AP: Área Patrimonial
 GPP: Grado de Protección Patrimonial
 CUP: Centro Urbano Protegido
 TP: Tramo Protegido
 GR: Grupo

Uso: ver en Glosario e Instructivo de Fichas

Nota: Manzana borde de sector. Inventariados solo los padrones pertenecientes al Área Patrimonial Centro Norte.
 Nota: Por más información sobre bienes GPP 3 dirigirse al Anexo 3_5



Intendencia de Montevideo
 Departamento de Planificación
 Unidad de Protección del Patrimonio

Tramo	Padrón	Protección patrimonial	Información	Foto
1_Colonia	819	Exist.: - Prop.: GPP 2	Uso: COM/HAB Altura: 22 m Niveles: 6 Autores: Arqs. D. Rocco y D. Rocco Font Año: 1955 (P. de C. 62072) Denom.: sd	
1_Colonia	788	Exist.: - Prop.: GPP 2	Uso: CU Altura: 10 m Niveles: 2 Autores: sd Año: 1900-1920 Denom.: sd	
1_Colonia	789	Exist.: - Prop.: GPP 2 GR	Uso: COM/HAB Altura: 22 m Niveles: 6+1 gálbo Autores: Arqs. D. Rocco y D. Rocco Font Año: 1959 (P. de C. 78095) Denom.: sd	
1_Colonia	790	Exist.: - Prop.: GPP 2 GR	Uso: COM/HAB Altura: 20 m Niveles: 5+1 gálbo Autores: sd Año: 1946 (P. de C. 92765) Denom.: sd	
1_Colonia	791	Exist.: - Prop.: GPP 3 GR	Uso: COM/HAB Altura: 22 m Niveles: 8 Autores: Arqs. F. Borda y J. Sotuyo Año: 1940-1960 Denom.: sd	
1_Colonia	426825 A	Exist.: - Prop.: GPP 2	Uso: SP Altura: 20 m Niveles: 6 Autores: sd Año: 1940-1960 Denom.: sd	

Tramo	Padrón	Protección patrimonial	Información	Foto
1_Colonia	426825 B	Exist.: - Prop.: GPP 0	Uso: SP Altura: 6 m Niveles: 1 Autores: sd Año: sd Denom.: sd	
1_Colonia	416135 A	Exist.: - Prop.: GPP 0 CUPAv18	Uso: COM Altura: 5 m Niveles: 1 Autores: sd Año: sd Denom.: sd	
1_Colonia	796	Exist.: - Prop.: GPP 2	Uso: COM/HAB Altura: 12 m Niveles: 3 Autores: sd Año: 1940-1960 Denom.: sd	
1_Colonia	797	Exist.: - Prop.: GPP 1	Uso: COM/HAB Altura: 27 m Niveles: 10 Autores: sd Año: 1972 (P. de C. 121746) Denom.: Edificio Ouro Preto	
1_Colonia	798	Exist.: - Prop.: GPP 1	Uso: COM/HAB Altura: 11 m Niveles: 2 Autores: sd Año: 1923 (P. de C. 81153) Denom.: sd	
1_Colonia	799	Exist.: - Prop.: GPP 1	Uso: COM/HAB Altura: 11 m Niveles: 2 Autores: sd Año: 1900-1920 Denom.: sd	

manzana
412

Área Patrimonial
Centro Norte



REFERENCIAS

MHN: Monumento Histórico Nacional
BID: Bien de Interés Departamental
AP: Área Patrimonial
GPP: Grado de Protección Patrimonial
CUP: Centro Urbano Protegido
TP: Tramo Protegido
GR: Grupo

Uso: ver en Glosario e Instructivo de Fichas

Nota: Manzana borde de sector. Inventariados solo los padrones pertenecientes al Área Patrimonial Centro Norte.

Nota: Por más información sobre bienes GPP 3 dirigirse al Anexo 3_5



Intendencia de Montevideo
Departamento de Planificación
Unidad de Protección del Patrimonio

Tramo	Padrón	Protección patrimonial	Información	Foto
1_Colonia	800	Exist.: - Prop.: GPP 2	Uso: COM/ADM/HAB Altura: 25 m Niveles: 7+1 gálibo Autores: Arq. Pintos Risso Año: 1947 (P. de C. 1419) Denom.: sd	
2_Vázquez	800	Exist.: - Prop.: GPP 2	Uso: COM/ADM/HAB Altura: 25 m Niveles: 7+1 gálibo Autores: Arq. Pintos Risso Año: 1947 (P. de C. 1419) Denom.: sd	
4_Javier Barrios Amorín	817 (asoc. 818)	Exist.: - Prop.: GPP 2 TP	Uso: COM/CIRC Altura: 7 m Niveles: 2 Autores: sd Año: 1940-1960 Denom.: sd	
4_Javier Barrios Amorín	818 (asoc. 817)	Exist.: - Prop.: GPP 2 TP	Uso: COM/CIRC Altura: 10 m Niveles: 3 Autores: sd Año: 1940-1960 Denom.: sd	
4_Javier Barrios Amorín	819	Exist.: - Prop.: GPP 2 TP	Uso: COM/HAB Altura: 22 m Niveles: 6 Autores: Arqs. D. Rocco y D. Rocco Font Año: 1955 (P. de C. 62072) Denom.: sd	

manzana

661

Área Patrimonial
Centro Norte



REFERENCIAS

MHN: Monumento Histórico Nacional
 BID: Bien de Interés Departamental
 AP: Área Patrimonial
 GPP: Grado de Protección Patrimonial
 CUP: Centro Urbano Protegido
 TP: Tramo Protegido
 GR: Grupo

Uso: ver en Glosario e Instructivo de Fichas

Nota: Por más información sobre bienes GPP 3 dirigirse al Anexo 3_5



Intendencia de Montevideo
 Departamento de Planificación
 Unidad de Protección del Patrimonio


















Tramo	Padrón	Protección patrimonial	Información	Foto
2_Paraguay	166563	Exist.: BID Prop.: GPP 3 CUPAvLIB CUPAvUy	Uso: SP Altura: 40 m Niveles: 15 Autores: Arqs. Beltrán Arbeleche y Miguel A. Canale Año: 1947 (P. de C. 586) Denom.: Edificio 14 de Mayo	
2_Paraguay	6883	Exist.: - Prop.: BID GPP 3 CUPAvLIB	Uso: SP Altura: 40 m Niveles: 15 Autores: Arqs. Beltrán Arbeleche e Italo Dighiero Año: 1945 (P. de C. 80779) Denom.: Edificio de renta del BSE	
3_Mercedes	6883	Exist.: - Prop.: BID GPP 3 CUPAvLIB	Uso: SP Altura: 40 m Niveles: 15 Autores: Arqs. Beltrán Arbeleche e Italo Dighiero Año: 1945 (P. de C. 80779) Denom.: Edificio de renta del BSE	
4_ Av. Libertador	6883	Exist.: - Prop.: BID GPP 3 CUPAvLIB	Uso: SP Altura: 40 m Niveles: 15 Autores: Arqs. Beltrán Arbeleche e Italo Dighiero Año: 1945 (P. de C. 80779) Denom.: Edificio de renta del BSE	
4_ Av. Libertador	166563	Exist.: BID Prop.: GPP 3 CUPAvLIB CUPAvUy	Uso: SP Altura: 40 m Niveles: 15 Autores: Arqs. Beltrán Arbeleche y Miguel A. Canale Año: 1947 (P. de C. 586) Denom.: Edificio 14 de Mayo	


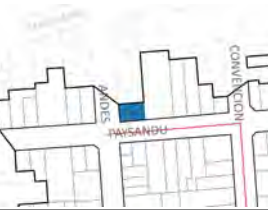













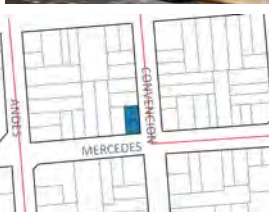

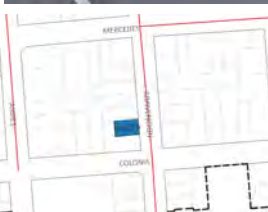
UPP





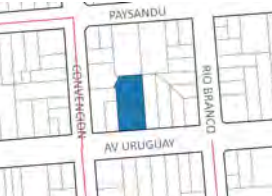
*Anexo 3_5
Bienes GPP 3
Centro Norte
Fichas
07.2024*


























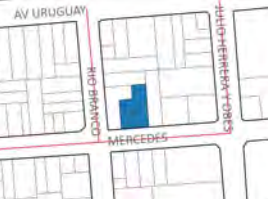





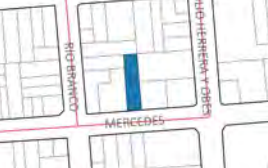






Intendencia
Montevideo


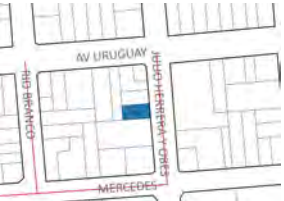
















<p>Padrón: 4925</p> <p>Protección existente: -</p> <p>Protección propuesta: GPP 3</p>	<p>Manzana: 148 Dirección: Paysandú 841 Uso: ADM Altura: 15 m Autores: Arq. Alfredo R. Campos Año: 1900 - 1920 Denom.: Escuela de Nutrición UdelaR Elem. Volumetría, calidad formal y constructiva de la fachada, almahadillado en planta baja y sobre tercio central de fachada, ornamentación en base cementicia general, herrería de balcones, carpintería en madera. signific.: Estado de cons.: Bueno</p>	 	<p>Padrón: 4953</p> <p>Protección existente: -</p> <p>Protección propuesta: GPP 3 GR TP</p>	<p>Manzana: 149 Dirección: Andes 1545 esq. Paysandú Uso: COM/HAB Altura: 21 m Autores: Arqs. Isola y Armas Año: 1924 (P. de C. 12.227) Denom.: sd Elem. Volumetría, calidad formal y constructiva de fachadas, basamento revestido en granito, herrería en balcones y puerta de acceso signific.: Estado de cons.: Bueno</p>	 	<p>Padrón: 430224 B</p> <p>Protección existente: MHN BID</p> <p>Protección propuesta: GPP 3 CUP TP</p>	<p>Manzana: 150 Dirección: Mercedes 823 esq. Andes Uso: CU Altura: 25 m Autores: Arqs. Di Pólito, Magnone, Singer y Vanini Año: 1986 (concurso) - 2009 (inauguración) Denom.: Auditorio Nacional del Sodre Elem. Calidad formal y constructiva, volumetría, revestimiento exterior, planos vidriados, especialidad hall de acceso interior. signific.: Estado de cons.: Excelente</p>	 
<p>Padrón: 4948</p> <p>Protección existente: -</p> <p>Protección propuesta: GPP 3 GR</p>	<p>Manzana: 149 Dirección: Paysandú 816 Uso: HAB Altura: 12 m Autores: Arq. Elzeario Boix Año: 1913 Denom.: sd Elem. Calidad formal y constructiva de fachada, buñado, herrería artística en balcones, ornamentación en base cementicia. signific.: Estado de cons.: Bueno</p>	 	<p>Padrón: 4958</p> <p>Protección existente: -</p> <p>Protección propuesta: GPP 3 BID CUP</p>	<p>Manzana: 149 Dirección: Uruguay 839 Uso: ADM/HAB Altura: 27 m Autores: Arqs. Serralta y Clemont - Conts. Garcia Otero, Butler y Zaffaroni Año: 1958 (P. de C. 56.912) Denom.: Edificio Maspons Elem. Volumetría, calidad formal y constructiva de fachada, balcones corridos, carpintería en hierro en planta baja. signific.: Estado de cons.: Bueno</p>	 	<p>Padrón: 4999</p> <p>Protección existente: -</p> <p>Protección propuesta: GPP 3</p>	<p>Manzana: 151 Dirección: Colonia 831 Uso: HAB Altura: 16 m Autores: Arq. L. Tosi & Hnos. - Cont. Carcavallo y cia. Año: 1928 (P. de C. 121.507) Denom.: sd Elem. Calidad formal y constructiva de fachada, ornamentación en base cementicia, herrería artística en balcones y puerta, carpintería en madera. signific.: Estado de cons.: Bueno</p>	 
<p>Padrón: 4949</p> <p>Protección existente: -</p> <p>Protección propuesta: GPP 3 GR</p>	<p>Manzana: 149 Dirección: Paysandú 824 Uso: HAB Altura: 12 m Autores: sd Año: 1900 - 1920 Denom.: sd Elem. Calidad formal y constructiva de fachada, Bow Window, buñado, herrería artística, ornamentación en base cementicia, carpintería en madera. signific.: Estado de cons.: Bueno</p>	 	<p>Padrón: 4960</p> <p>Protección existente: -</p> <p>Protección propuesta: GPP 3 CUP</p>	<p>Manzana: 149 Dirección: Uruguay 825 Uso: COM/HAB Altura: 20 m Autores: Arqs. Moreau y Pérez Montero Año: 1913 (P. de C. 36.678) Denom.: Hotel Viewport (ex Hotel Campiotto) Elem. Calidad formal y constructiva de fachada, almahadillado, ornamentación en base cementicia, logia con columnatas dobles en nivel superior, herrería artística en balcones. signific.: Estado de cons.: Regular</p>	 	<p>Padrón: 5012</p> <p>Protección existente: -</p> <p>Protección propuesta: GPP 3</p>	<p>Manzana: 152 Dirección: Colonia 840 Uso: COM/HAB Altura: 20 m Autores: Arq. Elzeario Boix Año: 1900 - 1920 Denom.: Ex. casa de renta de los Sres. Catalina Elem. Calidad formal y constructiva de fachada, ornamentación en base cementicia, herrería artística en balcones, puertas y ventanas, carpintería en madera. signific.: Estado de cons.: Bueno</p>	 



















<p>Padrón: 5045</p> <p>Protección existente: -</p> <p>Protección propuesta: GPP 3 TP</p>	<p>Manzana: 155 Dirección: Andes 1554 esq. Paysandú Uso: HAB Altura: 18 m Autores: sd Año: 1900 - 1920 Denom.: sd Elem. signific.: Volumetría, calidad formal y constructiva de fachada, ornamentación en base cementicia, herrería en balcón, carpintería en madera, almohadillado en planta baja, ventanas circulares por Andes.</p> <p>Estado de cons.: Bueno</p>	 	<p>Padrón: 5060 (asoc. 5058/5059)</p> <p>Protección existente: -</p> <p>Protección propuesta: GPP 3 TP GR</p>	<p>Manzana: 156 Dirección: Convención 898 esq. Paysandú Uso: COM Altura: 12 m Autores: sd Año: 1900 - 1920 Denom.: Club Libanés Elem. signific.: Calidad formal y constructiva en fachada, ornamentación en base cementicia, basamento en granito, balastradas, carpintería en madera, torreta en esquina rematada por cúpula.</p> <p>Estado de cons.: Bueno</p>	 	<p>Padrón: 5092</p> <p>Protección existente: -</p> <p>Protección propuesta: GPP 3</p>	<p>Manzana: 157 Dirección: Mercedes 873 Uso: COM/HAB Altura: 15 m Autores: sd Año: 1913 (P. de C. 39.090) Denom.: sd Elem. signific.: Calidad formal y constructiva de fachada, ornamentación en base cementicia, herrería artística en balcones y puerta, carpintería en madera, almohadillado en planta baja y primer nivel, buñado en niveles superiores.</p> <p>Estado de cons.: Bueno</p>	 
<p>Padrón: 5058 (asoc. 5059/5060)</p> <p>Protección existente: -</p> <p>Protección propuesta: GPP 3 TP</p>	<p>Manzana: 156 Dirección: Paysandú 884 Uso: HAB Altura: 12 m Autores: sd Año: 1900 - 1920 Denom.: sd Elem. signific.: Calidad formal y constructiva en fachada, ornamentación general en base cementicia, balastradas, carpintería en madera.</p> <p>Estado de cons.: Regular</p>	 	<p>Padrón: 5065</p> <p>Protección existente: -</p> <p>Protección propuesta: GPP 3 CUP TP</p>	<p>Manzana: 156 Dirección: Uruguay 899 esq. Convención Uso: COM/HAB Altura: 20 m Autores: sd Año: 1922 (P. de C. 76.069) Denom.: Edificio Convención Elem. signific.: Calidad formal y constructiva de fachadas, volumetría, almohadillado en planta baja y buñado en niveles 1, 2 y 3, ornamentación en base cementicia, carpintería en madera, herrería artística en balcones, puerta de acceso y rosetón por Convención.</p> <p>Estado de cons.: Regular</p>	 	<p>Padrón: 5097</p> <p>Protección existente: -</p> <p>Protección propuesta: GPP 3 TP</p>	<p>Manzana: 157 Dirección: Andes 1470 Uso: COM/HAB Altura: 13 m Autores: Arq. L. J. Tosi Año: 1912 Denom.: Vivienda Sr. Lanza Elem. signific.: Calidad formal y constructiva de fachada, ornamentación en base cementicia, herrería artística en balcones y puerta, almohadillado.</p> <p>Estado de cons.: Regular</p>	 
<p>Padrón: 5059 (asoc. 5058/5060)</p> <p>Protección existente: -</p> <p>Protección propuesta: GPP 3 TP</p>	<p>Manzana: 156 Dirección: Paysandú 888 Uso: HAB Altura: 12 m Autores: sd Año: 1900 - 1920 Denom.: sd Elem. signific.: Calidad formal y constructiva de fachada, ornamentación en base cementicia, balastradas, carpintería en madera.</p> <p>Estado de cons.: Bueno</p>	 	<p>Padrón: 5088</p> <p>Protección existente: -</p> <p>Protección propuesta: GPP 3 TP</p>	<p>Manzana: 157 Dirección: Mercedes 893 esq. Convención Uso: COM/HAB Altura: 25 m Autores: sd Año: 1944 (P. de C. 79.570) Denom.: sd Elem. signific.: Volumetría, calidad formal y constructiva de fachadas, revestimiento de mármol en planta baja (parcial).</p> <p>Estado de cons.: Bueno</p>	 	<p>Padrón: 108372 A</p> <p>Protección existente: BID</p> <p>Protección propuesta: GPP 3 TP</p>	<p>Manzana: 158 Dirección: Convención 1409 Uso: COM/HAB Altura: 8 m Autores: sd Año: 1925 Denom.: Confitería Oro del Rhin Elem. signific.: Calidad formal y constructiva de fachada, volumetría, ornamentación en base cementicia, bajorrelieves trabajados sobre el revoque, herrería de aberturas y balcones, basamento revestido en mármol, planta baja revestida en mármol.</p> <p>Estado de cons.: Bueno</p>	 










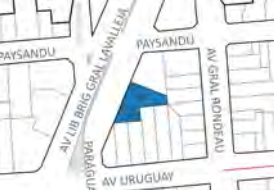








<p>Padrón: 108372 B</p> <p>Protección existente: BID</p> <p>Protección propuesta: GPP 3 TP</p>	<p>Manzana: 158 Dirección: Colonia 889 esq. Convención Uso: COM/HAB Altura: 18 m Autores: Arq. A. R. Campos Año: 1925 Denom.: Confeitería Oro del Rhin Elem.: Calidad formal y constructiva de fachada, volumetría, ornamentación en base cementicia, bajorrelieves trabajados sobre el revoque, herrería de aberturas y balcones, basamento revestido en mármol, planta baja revestida en mármol. Estado de cons.: Bueno</p>	 	<p>Padrón: 144221</p> <p>Protección existente: -</p> <p>Protección propuesta: GPP 3 BID TP</p>	<p>Manzana: 158 Dirección: Andes 1426 Uso: COM/ADM Altura: 24 m Autores: Arqs. Isola y Armas Año: 1937 (P. de C. 25.395) Denom.: sd Elem.: Calidad formal y constructiva de fachada, volumetría, revestimiento de mármol en planta baja. Estado de cons.: Bueno</p>	 	<p>Padrón: 5173 A</p> <p>Protección existente: BID</p> <p>Protección propuesta: GPP 3 CUP TP</p>	<p>Manzana: 163 Dirección: Uruguay 923 Uso: COM/HAB Altura: 19 m Autores: Arq. L. Tosi Año: c. 1920 Denom.: Edificio Mateo Brunet Elem.: Calidad formal y constructiva de fachada, almohadillado, revestimiento de granito negro en planta baja, bajorrelieves trabajados sobre el revoque, herrería de aberturas y balcones. Estado de cons.: Regular</p>	 
<p>Padrón: 134828</p> <p>Protección existente: -</p> <p>Protección propuesta: GPP 3 BID TP</p>	<p>Manzana: 158 Dirección: Andes 1420 Uso: COM/ADM Altura: 21 m Autores: sd Año: 1932 (P. de C. 1919) Denom.: Edificio Los Andes Elem.: Calidad formal y constructiva de fachada, ornamentación en base cementicia, herrería, balcón corrido en primer piso, logia en segundo nivel. Estado de cons.: Bueno</p>	 	<p>Padrón: 5156</p> <p>Protección existente: -</p> <p>Protección propuesta: GPP 3 TP</p>	<p>Manzana: 163 Dirección: Convención 1548 Uso: COM/HAB Altura: 18 m Autores: Bello y Bello Construcciones Año: 1933 (P. de C. 9.483) Denom.: sd Elem.: Calidad formal y constructiva, volumetría. Estado de cons.: Bueno</p>	 	<p>Padrón: 5176</p> <p>Protección existente: -</p> <p>Protección propuesta: GPP 3 CUP TP GR</p>	<p>Manzana: 163 Dirección: Convención 1520 esq. Uruguay Uso: COM/ADM Altura: 14 m Autores: Arqs. Vázquez Varela y Rocco Año: 1919 (P. de C. 56.595) Denom.: Poder Judicial Elem.: Calidad formal y constructiva de fachadas, volumetría, torreta, almohadillado y buñado, ornamentación en base cementicia, carpintería en madera, herrería artística en balcones y puertas. Estado de cons.: Regular</p>	 
<p>Padrón: 144220</p> <p>Protección existente: -</p> <p>Protección propuesta: GPP 3 BID TP</p>	<p>Manzana: 158 Dirección: Andes 1436 Uso: COM/ADM Altura: 24 m Autores: Arqs. Isola y Armas Año: 1936 (P. de C. 22.898) Denom.: Edificio Badán Elem.: Calidad formal y constructiva de fachada, volumetría, revestimiento de granito negro en planta baja, herrería en balcones Estado de cons.: Bueno</p>	 	<p>Padrón: 5173 B</p> <p>Protección existente: BID</p> <p>Protección propuesta: GPP 3 CUP GR</p>	<p>Manzana: 163 Dirección: Convención 1529 Uso: COM/HAB Altura: 21 m Autores: Arq. L. Tosi Año: 1920 (P. de C. 61.081) Denom.: Edificio Mateo Brunet Elem.: Calidad formal y constructiva de fachada, almohadillado, revestimiento de granito negro en planta baja, bajorrelieves trabajados sobre el revoque, herrería de aberturas y balcones. Estado de cons.: Bueno</p>	 	<p>Padrón: 5203</p> <p>Protección existente: -</p> <p>Protección propuesta: GPP 3 CUP</p>	<p>Manzana: 164 Dirección: Uruguay 942 Uso: COM/HAB Altura: 17 m Autores: Arqs. Ruiz, Nadal y Galfetti Año: 1913 Denom.: Ex casa de renta del Sr. Mondino Elem.: Calidad formal y constructiva en fachada, almohadillado, ornamentación en base cementicia, carpintería en madera, herrería de aberturas y balcones, revestimiento en granito en el basamento. Estado de cons.: Bueno</p>	 



















<p>Padrón: 5204</p> <p>Protección existente: -</p> <p>Protección propuesta: GPP 3 CUP</p>	<p>Manzana: 164 Dirección: Uruguay 936 Uso: COM Altura: 11 m Autores: sd Año: 1900 - 1920 Denom.: sd Elem. Calidad formal y constructiva de fachada, almohadillado, ornamentación en base cementicia, carpintería en madera, herrería de aberturas y balcones, revestimiento en granito en el basamento. Estado de cons.: Regular</p>	 	<p>Padrón: 5184</p> <p>Protección existente: -</p> <p>Protección propuesta: GPP 3 TP GR</p>	<p>Manzana: 164 Dirección: Convención 1474 Uso: ADM Altura: 12 m Autores: sd Año: 1926 Denom.: Archivo General de la Nación Elem. Calidad formal y constructiva en fachada, revestimiento de granito negro en basamento, ornamentación en base cementicia, carpintería en madera, herrería artística. Estado de cons.: Regular</p>	 	<p>Padrón: 5189</p> <p>Protección existente: -</p> <p>Protección propuesta: GPP 3 TP</p>	<p>Manzana: 164 Dirección: Mercedes 911 Uso: COM/HAB Altura: 14 m Autores: Eusebio A. Perotti Año: 1913 Denom.: Tienda Dufor (ex prop. del Sr. Pablo Dugros) Elem. Calidad formal y constructiva en fachada, ornamentación en base cementicia, almohadillado, carpintería en madera, herrería artística en balcones y puerta. Estado de cons.: Regular</p>	 
<p>Padrón: 5205</p> <p>Protección existente: -</p> <p>Protección propuesta: GPP 3 CUP</p>	<p>Manzana: 164 Dirección: Uruguay 932 Uso: ADM/HAB Altura: 16 m Autores: Arq. Mauricio Cravotto Año: 1927 Denom.: Edificio Frugoni Elem. Calidad formal y constructiva en fachada, volumetría, revestimiento de granito en basamento, herrería artística original sobre balcón siguiendo la línea inferior de las aberturas, bajorrelieves en planta baja. Estado de cons.: Bueno</p>	 	<p>Padrón: 5185</p> <p>Protección existente: -</p> <p>Protección propuesta: GPP 3 TP GR</p>	<p>Manzana: 164 Dirección: Convención 1470 Uso: COM/HAB Altura: 8 m Autores: sd Año: 1900 - 1920 Denom.: Anexo Archivo General de la Nación Elem. Calidad formal y constructiva de fachada, ornamentación en base cementicia, herrería artística en balcones, carpintería en madera, revestimiento de granito negro y rojo en basamento. Estado de cons.: Regular</p>	 	<p>Padrón: 5194</p> <p>Protección existente: -</p> <p>Protección propuesta: GPP 3 TP GR</p>	<p>Manzana: 164 Dirección: Mercedes 939 Uso: COM/HAB Altura: 22 m Autores: García Otero, Butler y Zaffaroni Año: 1949 Denom.: sd Elem. Calidad formal y constructiva de fachada, revestimiento de ladrillo alternando con fajas y molduras cementicias alrededor de las ventanas, revestimiento en mármol en planta baja. Estado de cons.: Regular</p>	 
<p>Padrón: 5206</p> <p>Protección existente: -</p> <p>Protección propuesta: GPP 3 CUP</p>	<p>Manzana: 164 Dirección: Uruguay 928 Uso: N Altura: 12 m Autores: sd Año: 1920 - 1940 Denom.: sd Elem. Calidad formal y constructiva de fachada, almohadillado y buñado, ornamentación en base cementicia, carpintería en madera, herrería de aberturas y balcones. Estado de cons.: Bueno</p>	 	<p>Padrón: 5188</p> <p>Protección existente: -</p> <p>Protección propuesta: GPP 3 TP</p>	<p>Manzana: 164 Dirección: Convención 1456 esq. Mercedes Uso: COM/HAB Altura: 11 m Autores: Arqs. Ruiz, Nadal y Galfetti Año: 1913 Denom.: Vivienda y consultorio Sr. Nogueira Elem. Calidad formal y constructiva de fachadas, revestimiento de granito negro en basamento y sobre planta baja, almohadillado y buñado, ornamentación en base cementicia, carpintería en madera, herrería en balcones. Estado de cons.: Bueno</p>	 	<p>Padrón: 5195</p> <p>Protección existente: -</p> <p>Protección propuesta: GPP 3 TP GR</p>	<p>Manzana: 164 Dirección: Mercedes 941 Uso: COM/HAB Altura: 22 m Autores: Arqs. Isola y Armas Año: 1956 (P. de C. 49.920) Denom.: Edificio Jaguar Elem. Calidad formal y constructiva de fachada, volumetría, revestimiento de ladrillo en niveles superiores, herrería en balcones, voladizo sobre planta baja y nivel 1, cerramiento vidriado en basamento. Estado de cons.: Regular</p>	 

<p>Padrón: 5211</p> <p>Protección existente: -</p> <p>Protección propuesta: GPP 3 TP</p>	<p>Manzana: 165 Dirección: Mercedes 930 Uso: COM/ADM Altura: 15 m Autores: sd Año: 1900 - 1920 Denom.: sd Elem. Calidad formal y constructiva de fachada, ornamentación en base cementicia, balaustrada en balcón del primer nivel, carpintería en madera, herrería decorativa en balcones. Estado de cons.: Bueno</p>	 	<p>Padrón: 5312</p> <p>Protección existente: -</p> <p>Protección propuesta: GPP 3</p>	<p>Manzana: 170 Dirección: Río Branco 1542 Uso: HAB Altura: 14 m Autores: J. A. Franceschi y José Repetto Año: 1920 - 1940 Denom.: sd Elem. Calidad formal y constructiva de fachada, volumetría, ornamentación en base cementicia, carpintería en madera, herrería artística en balcones y puertas, buñado y almadillado, basamento con revestimiento pétreo. Estado de cons.: Regular</p>	 	<p>Padrón: 5318</p> <p>Protección existente: -</p> <p>Protección propuesta: GPP 3 TP</p>	<p>Manzana: 171 Dirección: Mercedes 957 Uso: ADM Altura: 11 m Autores: sd Año: 1900 - 1920 Denom.: Tribunal de lo Contencioso Administrativo Elem. Calidad formal y constructiva de fachada, revestimiento de granito en basamento, almadillado, ornamentación en base cementicia, carpintería de madera. Estado de cons.: Excelente</p>	 
<p>Padrón: 5305</p> <p>Protección existente: -</p> <p>Protección propuesta: GPP 3</p>	<p>Manzana: 170 Dirección: Paysandú 986 Uso: HAB Altura: 10 m Autores: Arqs. Vázquez Varela y Rocco Año: 1920 - 1940 Denom.: sd Elem. Calidad formal y constructiva de fachada, revestimiento de granito rosado en basamento, bow windows, herrería artística en balcón y puerta, ornamentación en base cementicia, carpintería en madera. Estado de cons.: Bueno</p>	 	<p>Padrón: 112209</p> <p>Protección existente: -</p> <p>Protección propuesta: GPP 3</p>	<p>Manzana: 170 Dirección: Río Branco 1548 esq. Paysandú Uso: COM/HAB Altura: 14 m Autores: Ing. Casabó y Giorgi. Arq. Noceto Año: 1920 - 1940 Denom.: sd Elem. Volumetría, calidad formal y constructiva, ornamentación cementicia en base general, bajorrelieves de fachada, almadillado, terminación de revoque de fachada sin pintar, herrería artística en balcones y puertas, carpintería de madera. Estado de cons.: Regular</p>	 	<p>Padrón: 5319</p> <p>Protección existente: -</p> <p>Protección propuesta: GPP 3 TP</p>	<p>Manzana: 171 Dirección: Mercedes 973 Uso: CU Altura: 8 m Autores: sd Año: 1900 - 1920 Denom.: sd Elem. Calidad formal y constructiva de fachada, basamento con revestimientos pétreos, ornamentación en base cementicia, balaustrada en ventanas y superiores. Estado de cons.: Bueno</p>	 
<p>Padrón: 5308</p> <p>Protección existente: -</p> <p>Protección propuesta: GPP 3</p>	<p>Manzana: 170 Dirección: Río Branco 1534 Uso: COM/HAB Altura: 18 m Autores: Arqs. Vázquez Varela y Rocco Año: 1900 - 1920 Denom.: sd Elem. Calidad formal y constructiva de fachada, almadillado en planta baja y buñado en niveles superiores, ornamentación en base cementicia, herrería artística en balcones. Estado de cons.: Regular</p>	 	<p>Padrón: 5317</p> <p>Protección existente: BID</p> <p>Protección propuesta: GPP 3 TP</p>	<p>Manzana: 171 Dirección: Río Branco 1470 esq. Mercedes Uso: ADM Altura: 23 m Autores: Arq. Ildefonso Aroztegui Año: 1955 Denom.: Poder Judicial Elem. Volumetría, calidad formal y constructiva de fachadas, espacialidad interior. Estado de cons.: Bueno</p>	 	<p>Padrón: 5322</p> <p>Protección existente: -</p> <p>Protección propuesta: GPP 3 TP</p>	<p>Manzana: 171 Dirección: Mercedes 993 esq. J. H. y Obes Uso: ADM Altura: 15 m Autores: sd Año: 1920 - 1940 Denom.: Ministerio del Interior Elem. Calidad formal y constructiva de fachadas, ornamentación en base cementicia, carpintería en madera, almadillado en planta baja y buñado en niveles superiores Estado de cons.: Bueno</p>	 














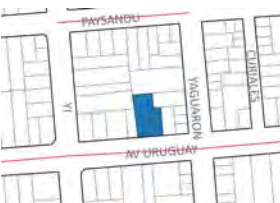




<p>Padrón: 5325</p> <p>Protección existente: -</p> <p>Protección propuesta: GPP 3 TP</p>	<p>Manzana: 171 Dirección: J. H. y Obes 1481 Uso: COM/HAB Altura: 9 m Autores: sd Año: 1900 - 1920 Denom.: sd Elem. Calidad formal y constructiva de fachada, ornamentación en base cementicia, herrería artística en balcones, carpintería en madera. signific.: Estado Regular de cons.:</p>	 	<p>Padrón: 5332</p> <p>Protección existente: -</p> <p>Protección propuesta: GPP 3 CUP GR</p>	<p>Manzana: 171 Dirección: Uruguay 972 Uso: ADM Altura: 5 m Autores: sd Año: 1900 - 1920 Denom.: sd Elem. Calidad formal y constructiva de fachada, ornamentación en base cementicia, balastradas en balcones, carpintería en madera. signific.: Estado Excelente de cons.:</p>	 	<p>Padrón: 5381</p> <p>Protección existente: -</p> <p>Protección propuesta: GPP 3 TP GR</p>	<p>Manzana: 173 Dirección: Río Branco 1372 Uso: COM Altura: 15 m Autores: Arq. Elzeario Boix Año: 1913 Denom.: Vivienda Araujo Elem. Calidad formal y constructiva de fachada, almohadillado y buñado, revestimiento en granito sobre basamento, carpintería en madera, herrería artística en balcones, mansarda y buhardillas, ornamentación en base cementicia. signific.: Estado Bueno de cons.:</p>	 
<p>Padrón: 5327</p> <p>Protección existente: -</p> <p>Protección propuesta: GPP 3 CUP TP GR</p>	<p>Manzana: 171 Dirección: Uruguay 992 / J. H. y Obes 1491 Uso: COM/HAB Altura: 13 m Autores: sd Año: 1900 - 1920 Denom.: sd Elem. (Dos fachadas) Calidad formal y constructiva de fachadas, ornamentación en base cementicia, revestimiento de granito negro en basamento, carpintería en madera, herrería artística. signific.: Estado Regular de cons.:</p>	 	<p>Padrón: 5334</p> <p>Protección existente: -</p> <p>Protección propuesta: GPP 3 CUP TP GR</p>	<p>Manzana: 171 Dirección: Río Branco 1494 esq. Uruguay Uso: ADM Altura: 12 m Autores: sd Año: 1900 - 1920 Denom.: sd Elem. Calidad formal y constructiva de fachadas, volumetría, Bow window, ornamentación en base cementicia, revestimiento de granito en basamento, balastradas, almohadillado y buñado, herrería artística, carpintería en madera. signific.: Estado Bueno de cons.:</p>	 	<p>Padrón: 5435 A</p> <p>Protección existente: -</p> <p>Protección propuesta: GPP 3 CUP</p>	<p>Manzana: 177 Dirección: Uruguay 1009 Uso: DESOCUPADO Altura: 20 m Autores: sd Año: 1900 - 1920 Denom.: sd Elem. Calidad formal y constructiva, buñado, herrería artística, ornamentación en base cementicia. signific.: Estado Malo de cons.:</p>	 
<p>Padrón: 5328</p> <p>Protección existente: -</p> <p>Protección propuesta: GPP 3 CUP TP GR</p>	<p>Manzana: 171 Dirección: J. H. y Obes 1499 esq. Uruguay Uso: COM/HAB Altura: 13 m Autores: sd Año: 1900 - 1920 Denom.: sd Elem. Calidad formal y constructiva de fachadas, volumetría, almohadillado y buñado en niveles superiores, carpintería en madera, herrería artística, ornamentación en base cementicia. signific.: Estado Excelente de cons.:</p>	 	<p>Padrón: 5346</p> <p>Protección existente: -</p> <p>Protección propuesta: GPP 3 TP</p>	<p>Manzana: 172 Dirección: J. H. y Obes 1413 Uso: SP Altura: 12 m Autores: sd Año: 1900 - 1920 Denom.: Liga de Defensa Comercial Elem. Calidad formal y constructiva de fachada, almohadillado y buñado, ornamentación en base cementicia, carpintería en madera. signific.: Estado Bueno de cons.:</p>	 	<p>Padrón: 5435 B</p> <p>Protección existente: -</p> <p>Protección propuesta: GPP 3 CUP</p>	<p>Manzana: 177 Dirección: J. H. y Obes Uso: DESOCUPADO Altura: 24 m Autores: sd Año: 1900 - 1920 Denom.: sd Elem. nc signific.: Estado Malo de cons.:</p>	 



















<p>Padrón: 5444</p> <p>Protección existente: -</p> <p>Protección propuesta: GPP 3</p>	<p>Manzana: 177 Dirección: Río Negro 1533 Uso: PR Altura: 12 m Autores: Arq. Américo Bonaba Año: 1914 Denom.: Vivienda Campodonico Elem. signific.: Calidad formal y constructiva de fachada, volumetría, carpintería en madera, herrería artística, almadillado, ornamentación en base cementicia.</p> <p>Estado de cons.: Bueno</p>	 	<p>Padrón: 4501</p> <p>Protección existente: BID</p> <p>Protección propuesta: GPP 3 CUP</p>	<p>Manzana: 245 Dirección: Av. Libertador 1531 Uso: COM/ADM/HAB Altura: 45 m Autores: Arq. Ricardo Fernández Lapeyrade Año: 1956 (P. de C. 69.483) Denom.: Edificio Vogar Elem. signific.: Calidad formal y constructiva de las fachadas, volumetría, revestimiento de granito en planta baja.</p> <p>Estado de cons.: Bueno</p>	 	<p>Padrón: 6874 (asoc. 6875)</p> <p>Protección existente: -</p> <p>Protección propuesta: GPP 3</p>	<p>Manzana: 245 Dirección: Río Negro 1538 Uso: HAB Altura: 14 m Autores: sd Año: 1900 - 1920 Denom.: sd Elem. signific.: Calidad formal y constructiva de fachada, almadillado, ornamentación en base cementicia, carpintería en madera, herrería artística, balastrada en pretil.</p> <p>Estado de cons.: Bueno</p>	 
<p>Padrón: 5472</p> <p>Protección existente: -</p> <p>Protección propuesta: GPP 3 CUP TP GR</p>	<p>Manzana: 178 Dirección: J. H. y Obes 1474 esq. Uruguay Uso: FIN Altura: 12 m Autores: Arq. Luis Alberto Debellis Año: 1950 Denom.: Agencia de Préstamos Pignoratios del BROU Elem. signific.: Calidad formal y constructiva de las fachadas, volumetría, revestimiento de granito negro en planta baja.</p> <p>Estado de cons.: Regular</p>	 	<p>Padrón: 6855</p> <p>Protección existente: BID</p> <p>Protección propuesta: GPP 3 CUP</p>	<p>Manzana: 245 Dirección: Uruguay 1071 esq. Av. Libertador Uso: HAB/ADM Altura: 45 m Autores: Arq. Ricardo Fernández Lapeyrade Año: 1948 (12.175) Denom.: Edificio Lincoln Elem. signific.: Calidad formal y constructiva de las fachadas, volumetría, revestimiento de granito en planta baja.</p> <p>Estado de cons.: Bueno</p>	 	<p>Padrón: 6875 (asoc. 6874)</p> <p>Protección existente: -</p> <p>Protección propuesta: GPP 3</p>	<p>Manzana: 245 Dirección: Río Negro 1544 Uso: COM/HAB Altura: 14 m Autores: sd Año: 1900 - 1920 Denom.: sd Elem. signific.: Calidad formal y constructiva de fachada, almadillado, ornamentación en base cementicia, carpintería en madera, herrería artística, balastrada en pretil.</p> <p>Estado de cons.: Bueno</p>	 
<p>Padrón: 5486</p> <p>Protección existente: -</p> <p>Protección propuesta: GPP 3 TP</p>	<p>Manzana: 179 Dirección: Mercedes 1004 esq. Julio Herrera y Obes Uso: SP Altura: 26 m Autores: Arqs. Beltrán Arbeleche e Ítalo Dighiero Año: 1948 (proy.) - 1951 (const.) Denom.: Edificio Banco de Seguros del Estado, Central de Servicios Médicos. Elem. signific.: Volumetría, calidad formal y constructiva de fachada, basamento, escalera y acceso principal revestido en mármol color blanco, carpintería metálica y letras en acceso principal.</p> <p>Estado de cons.: Regular</p>	 	<p>Padrón: 6871</p> <p>Protección existente: -</p> <p>Protección propuesta: GPP 3 BID CUP</p>	<p>Manzana: 245 Dirección: Río Negro 1522 Uso: COM Altura: 22 m Autores: Arq. Villegas y Odriozola Año: 1956 Denom.: Edificio Manzione Elem. signific.: Calidad formal y constructiva de fachada, volumetría, carpintería metálica, sistema de parasoles, alero sobre planta baja.</p> <p>Estado de cons.: Bueno</p>	 	<p>Padrón: 167536</p> <p>Protección existente: BID</p> <p>Protección propuesta: GPP 3 CUP</p>	<p>Manzana: 245 Dirección: Av. Libertador 1541 esq. Paysandú Uso: COM/HAB Altura: 45 m Autores: Arq. Ricardo Fernández Lapeyrade Año: 1970 (P. de C. 101.219) Denom.: Edificio Danubio Elem. signific.: Calidad formal y constructiva de las fachadas, volumetría, revestimiento de granito negro en planta baja.</p> <p>Estado de cons.: Bueno</p>	 

<p>Padrón: 6917</p> <p>Protección existente: -</p> <p>Protección propuesta: GPP 3 TP</p>	<p>Manzana: 247 Dirección: Paraguay 1429 esq. Colonia Uso: ADM Altura: 25 m Autores: sd Año: 1900 - 1920 Denom.: Ministerio de Economía y Finanzas Elem. signific.: Calidad formal y constructiva de fachada, ornamentación cementicia en base general, terminación de revoque de fachada sin pintar, almohadillado, basamento revestido en mármol color gris, carpintería de madera, herrería en aberturas, letras y escudo nacional sobre acceso principal. Estado de cons.: Bueno</p>	 	<p>Padrón: 7015</p> <p>Protección existente: -</p> <p>Protección propuesta: GPP 3 BID CUP</p>	<p>Manzana: 252 Dirección: Av. Libertador 1546 esq. Paysandú Uso: CU/HAB Altura: 45 m Autores: Arqs. Beltrán Arbeleche y Canale Año: 1942 (concurso) Denom.: Centro Militar Elem. signific.: Volumetría, calidad formal y constructiva de fachada, revestimiento de placas pétreas en basamento. Estado de cons.: Bueno</p>	 	<p>Padrón: 7030</p> <p>Protección existente: -</p> <p>Protección propuesta: GPP 3 CUP</p> <p>Estado de cons.: Bueno</p>	<p>Manzana: 252 Dirección: Uruguay 1111 Uso: COM/HAB Altura: 24 m Autores: Eusebio A. Perotti Año: 1916 Denom.: Edificio Flia. Piquet Elem. signific.: Calidad formal y constructiva de fachada, almohadillado, buñado en niveles dos y tres, ornamentación en base cementicia, herrería en balcones y puerta, carpintería en madera, revestimiento en granito en basamento. Estado de cons.: Bueno</p>	 
<p>Padrón: 6929</p> <p>Protección existente: -</p> <p>Protección propuesta: GPP 3</p>	<p>Manzana: 248 Dirección: Paraguay 1391 esq. Colonia Uso: COM Altura: 15 m Autores: sd Año: 1900 - 1920 Denom.: sd Elem. signific.: Calidad formal y constructiva de fachada, almohadillado, ornamentación en base cementicia, carpintería en madera, herrería artística en balcones. Estado de cons.: Bueno</p>	 	<p>Padrón: 7016</p> <p>Protección existente: -</p> <p>Protección propuesta: GPP 3 CUP</p> <p>Estado de cons.: Bueno</p>	<p>Manzana: 252 Dirección: Av. Libertador 1532 Uso: ADM/HAB Altura: 45 m Autores: Arqs. Mazzara y Nuñez Año: 1945 Denom.: Edificio Automóvil Club del Uruguay Elem. signific.: Calidad formal y constructiva de fachada, revestimiento en granito negro en basamento, revestimiento de ladrillo en niveles superiores, ornamentación en base cementicia en cornisa Estado de cons.: Bueno</p>	 	<p>Padrón: 7043</p> <p>Protección existente: -</p> <p>Protección propuesta: GPP 3 CUP</p> <p>Estado de cons.: Bueno</p>	<p>Manzana: 253 Dirección: Av. Gral Rondeau 1489 esq. Uruguay Uso: COM/HAB Altura: 7 m Autores: sd Año: 1900 - 1920 Denom.: sd Elem. signific.: Calidad formal y constructiva de fachadas, ornamentación en base cementicia, herrería artística en balcones, carpintería en madera. Estado de cons.: Bueno</p>	 
<p>Padrón: 6989</p> <p>Protección existente: BID</p> <p>Protección propuesta: GPP 3 CUP GR</p>	<p>Manzana: 251 Dirección: Paraguay 1549 esq. Cerro Largo Uso: ADM Altura: 40 m Autores: Arq. Rafael Lorente Escudero Año: 1944-45 (proyecto) - 1945-48 (const) Denom.: ANCAP Elem. signific.: Volumetría, calidad formal y constructiva, revestimiento general de fachada con placas de arenisca de Tacuarembó, puerta de acceso con relieve de Antonio Pena. Estado de cons.: Bueno</p>	 	<p>Padrón: 7018</p> <p>Protección existente: -</p> <p>Protección propuesta: GPP 3</p> <p>Estado de cons.: Regular</p>	<p>Manzana: 252 Dirección: Av. Gral Rondeau 1545 esq. Paysandú Uso: COM/HAB Altura: 10 m Autores: sd Año: 1900 - 1920 Denom.: sd Elem. signific.: Calidad formal y constructiva de fachadas, ornamentación en base cementicia, carpintería en madera, herrería. Estado de cons.: Regular</p>	 	<p>Padrón: 109052</p> <p>Protección existente: -</p> <p>Protección propuesta: GPP 3 TP</p> <p>Estado de cons.: Excelente</p>	<p>Manzana: 253 Dirección: Mercedes 1125 Uso: HAB Altura: 9 m Autores: Arqs. Arteaga, Martorell y Lasala Año: c. 1920 Denom.: sd Elem. signific.: Calidad formal y constructiva de fachada, ornamentación en base cementicia general, almohadillado y buñado, basamento revestido en granito, carpintería en madera interior y exterior, escalera principal, herrería artística interior y exterior, vitrales, revestimientos superficiales horizontales y verticales interiores. Estado de cons.: Excelente</p>	 

<p>Padrón: 7054 (asoc. 9638/7055)</p> <p>Protección existente: -</p> <p>Protección propuesta: GPP 3 TP GR</p>	<p>Manzana: 254 Dirección: Mercedes 1120 Uso: HAB Altura: 7 m Autores: sd Año: c. 1915 Denom.: Viviendas Beisso Elem. signific.: Calidad formal y constructiva de fachada, almohadillado y buñado, carpintería en madera, herrería artística en balcones y puertas, balastrada en pretil, revestimiento de granito en basamento.</p> <p>Estado de cons.: Bueno</p>	 	<p>Padrón: 7061</p> <p>Protección existente: -</p> <p>Protección propuesta: GPP 3 GR</p>	<p>Manzana: 254 Dirección: Av. Gral. Rondeau 1421 Uso: COM Altura: 7 m Autores: sd Año: 1900 - 1920 Denom.: sd Elem. signific.: Calidad formal y constructiva de fachada, almohadillado, ornamentación en base cementicia, carpintería en madera, herrería artística en pretil, balastrada en balcones, revestimiento de granito en basamento.</p> <p>Estado de cons.: Bueno</p>	 	<p>Padrón: 7073 B</p> <p>Protección existente: -</p> <p>Protección propuesta: GPP 3 TP GR</p>	<p>Manzana: 254 Dirección: Paraguay 1438 Uso: COM Altura: 10 m Autores: sd Año: 1900 - 1920 Denom.: sd Elem. signific.: Calidad formal y constructiva de fachada, ornamentación en base cementicia, almohadillado, carpintería en madera.</p> <p>Estado de cons.: Bueno</p>	 
<p>Padrón: 7055</p> <p>Protección existente: -</p> <p>Protección propuesta: GPP 3 TP GR</p>	<p>Manzana: 254 Dirección: Mercedes 1128 Uso: HAB Altura: 7 m Autores: sd Año: c. 1915 Denom.: Viviendas Beisso Elem. signific.: Calidad formal y constructiva de fachada, almohadillado y buñado, carpintería en madera, herrería artística en balcones y puertas, balastrada en pretil, revestimiento de granito en basamento.</p> <p>Estado de cons.: Bueno</p>	 	<p>Padrón: 7063</p> <p>Protección existente: -</p> <p>Protección propuesta: GPP 3 TP GR</p>	<p>Manzana: 254 Dirección: Colonia 1143 esq. Av. Gral. Rondeau Uso: COM/HAB Altura: 25 m Autores: Arq. Leopoldo Tosi Año: 1911 (P. de C. 28.621) Denom.: Edificio Susena Elem. signific.: Calidad formal y constructiva de fachadas, ornamentación en base cementicia, almohadillado en planta baja, revestimiento de granito en basamento, carpintería en madera, herrería artística, balastrada en balcones, buhardillas.</p> <p>Estado de cons.: Bueno</p>	 	<p>Padrón: 9638</p> <p>Protección existente: -</p> <p>Protección propuesta: GPP 3 TP GR</p>	<p>Manzana: 254 Dirección: Mercedes 1124 Uso: HAB Altura: 7 m Autores: sd Año: c. 1915 Denom.: Viviendas Beisso Elem. signific.: Calidad formal y constructiva de fachada, almohadillado y buñado, carpintería en madera, herrería artística en balcones y puertas, balastrada en pretil, revestimiento de granito en basamento.</p> <p>Estado de cons.: Bueno</p>	 
<p>Padrón: 7059</p> <p>Protección existente: BID</p> <p>Protección propuesta: GPP 3</p>	<p>Manzana: 254 Dirección: Av. Gral. Rondeau 1437 Uso: ADM Altura: 21 m Autores: Arq. Newton Laconich Año: 1938 (original) - 1949 (ampliación) Denom.: Dirección General de Catastro Elem. signific.: Calidad formal y constructiva de fachada, volumetría, revestimiento de placas en base pétreo en basamento, ventanas circulares, carpintería metálica.</p> <p>Estado de cons.: Bueno</p>	 	<p>Padrón: 7072</p> <p>Protección existente: -</p> <p>Protección propuesta: GPP 3 TP GR</p>	<p>Manzana: 254 Dirección: Paraguay 1430 Uso: HAB Altura: 10 m Autores: Arq. Acosta y Lara e Ing. Guerra Romero Año: 1904 Denom.: sd Elem. signific.: Calidad formal y constructiva de fachada, ornamentación en base cementicia, carpintería en madera, herrería artística en balcones.</p> <p>Estado de cons.: Bueno</p>	 	<p>Padrón: 166563</p> <p>Protección existente: BID</p> <p>Protección propuesta: GPP 3 CUP</p>	<p>Manzana: 661 Dirección: Av. Libertador 1484 esq. Paraguay Uso: SP Altura: 40 m Autores: Arqs. Beltrán Arbeleche e Ítalo Dighiero Año: 1947 (P. de C. 586) Denom.: Edificio 14 de Mayo Elem. signific.: Calidad formal y constructiva de fachadas, volumetría.</p> <p>Estado de cons.: Bueno</p>	 



<p>Padrón: 7122</p> <p>Protección existente: -</p> <p>Protección propuesta: GPP 3 TP</p>	<p>Manzana: 259 Dirección: Paysandú 1161 Uso: HAB Altura: 16 m Autores: sd Año: 1900 - 1920 Denom.: sd Elem. signific.: Calidad formal y constructiva de fachada, almohadillado y buñado, ornamentación en base cementicia, balaustradas en balcones y pretil, carpintería en madera.</p> <p>Estado de cons.: Bueno</p>	 	<p>Padrón: 7197</p> <p>Protección existente: -</p> <p>Protección propuesta: GPP 3</p>	<p>Manzana: 261 Dirección: Av. Gral. Rondeau 1464 Uso: HAB Altura: 11 m Autores: Arq. C. Perez Montero Año: 1912 Denom.: sd Elem. signific.: Calidad formal y constructiva de fachada, almohadillado en planta baja, ornamentación en base cementicia, carpintería en madera, herrería artística.</p> <p>Estado de cons.: Bueno</p>	 	<p>Padrón: 7325</p> <p>Protección existente: -</p> <p>Protección propuesta: GPP 3 CUP TP</p>	<p>Manzana: 268 Dirección: Uruguay 1212 Uso: COM/HAB Altura: 18 m Autores: Arq. Eusebio A. Perotti - Ings. Giannattasio, Berta y Vázquez Año: 1930 (P. de C. 143.774) Denom.: Edificio Parodi Elem. signific.: Calidad formal y constructiva de fachada, ornamentación en base cementicia, carpintería en madera, herrería artística, revestimiento de granito negro en basamento.</p> <p>Estado de cons.: Bueno</p>	 
<p>Padrón: 7161</p> <p>Protección existente: -</p> <p>Protección propuesta: GPP 3 TP GR</p>	<p>Manzana: 260 Dirección: Cuareim 1541 Uso: HAB Altura: 6 m Autores: sd Año: 1900 - 1920 Denom.: sd Elem. signific.: Calidad formal y constructiva de fachada, ornamentación en base cementicia, bajorrelieve sobre puerta de acceso, carpintería en madera, balaustrada en pretil, esgrafiado enmarcando ventana, basamento de granito.</p> <p>Estado de cons.: Bueno</p>	 	<p>Padrón: 7214</p> <p>Protección existente: BID</p> <p>Protección propuesta: GPP 3 TP</p>	<p>Manzana: 262 Dirección: Mercedes 1178 Uso: ADM Altura: 27 m Autores: Arqs. Lucas Ríos y Alejandro Morón Año: 1963 (concurso) Denom.: Asociación de Empleados Civiles de la Nación Elem. signific.: Calidad formal y constructiva de fachada, volumetría, sistema de parasoles, revestimiento de mosaico veneciano.</p> <p>Estado de cons.: Regular</p>	 	<p>Padrón: 7328</p> <p>Protección existente: -</p> <p>Protección propuesta: GPP 3 CUP TP</p>	<p>Manzana: 268 Dirección: Uruguay 1232 Uso: COM/HAB Altura: 21 m Autores: Arq. Newton Laconich - Conts. Sicardi y Lenwardi Año: 1945 (P. de C. 88.308) Denom.: sd Elem. signific.: Calidad formal y constructiva de fachada, volumetría, ornamentación en base cementicia, revestimiento de granito negro en planta baja.</p> <p>Estado de cons.: Bueno</p>	 
<p>Padrón: 7189</p> <p>Protección existente: -</p> <p>Protección propuesta: GPP 3 CUP TP GR</p>	<p>Manzana: 261 Dirección: Uruguay 1174 Uso: COM/HAB Altura: 7 m Autores: sd Año: 1900 - 1920 Denom.: sd Elem. signific.: Calidad formal y constructiva de fachada, ornamentación en base cementicia, almohadillado.</p> <p>Estado de cons.: Regular</p>	 	<p>Padrón: 53884</p> <p>Protección existente: -</p> <p>Protección propuesta: GPP 3 GR</p>	<p>Manzana: 263 Dirección: Colonia 1162 Uso: HAB Altura: 15 m Autores: sd Año: 1900 - 1920 Denom.: Departamento de Bibliotecas y Museos ANEP Elem. signific.: Calidad formal y constructiva de fachada, ornamentación en base cementicia, buñado, carpintería en madera, herrería artística.</p> <p>Estado de cons.: Bueno</p>	 	<p>Padrón: 7330</p> <p>Protección existente: -</p> <p>Protección propuesta: GPP 3 CUP TP</p>	<p>Manzana: 268 Dirección: Yi 1491 esq. Uruguay Uso: ADM/HAB Altura: 11 m Autores: sd (original), Arqs. Cagnoli, Alberto Valenti y Arturo Silva Montero (reforma) Año: 1900 - 1920 (orig.) - 1986 (reforma) Denom.: sd (original), ServInfo (actual) Elem. signific.: Calidad formal y constructiva de fachadas, almohadillado y buñado, ornamentación en base cementicia, revestimiento de granito rojo en basamento, herrería artística, carpintería en madera.</p> <p>Estado de cons.: Bueno</p>	 

<p>Padrón: 7348</p> <p>Protección existente: -</p> <p>Protección propuesta: GPP 3</p>	<p>Manzana: 268 Dirección: Cuareim 1470 Uso: CU Altura: 8 m Autores: sd Año: 1900 - 1920 Denom.: Embajada Argentina Elem. Calidad formal y constructiva de fachada, almohadillado y buñado, ornamentación en base cementicia, carpintería en madera, herrería artística en aberturas. signific.: Estado Bueno de cons.:</p>	 	<p>Padrón: 149935</p> <p>Protección existente: -</p> <p>Protección propuesta: GPP 3 TP GR</p>	<p>Manzana: 276 Dirección: Yí 1432 Uso: COM/HAB Altura: 20 m Autores: sd Año: 1936 (P. de C. 26.581) Denom.: sd Elem. Calidad formal y constructiva de fachada, volumetría, revestimiento de granito negro en basamento, ornamentación en base cementicia, balastradas en balcones. signific.: Estado Bueno de cons.:</p>	 	<p>Padrón: 7680</p> <p>Protección existente: -</p> <p>Protección propuesta: GPP 3 CUP TP</p>	<p>Manzana: 283 Dirección: Av. Uruguay 1324 Uso: CU Altura: 6 m Autores: sd Año: 1900 - 1920 Denom.: Casa de los Lamas Elem. Calidad formal y constructiva de fachada, ornamentación en base cementicia general, pavimentos interiores, carpintería de madera. signific.: Estado Bueno de cons.:</p>	 
<p>Padrón: 7391</p> <p>Protección existente: -</p> <p>Protección propuesta: GPP 3 TP GR</p>	<p>Manzana: 270 Dirección: Yí 1385 Uso: COM/HAB Altura: 16 m Autores: sd Año: 1880 - 1900 Denom.: sd Elem. Calidad formal y constructiva de fachada, ornamentación en base cementicia, herrería artística en puerta, carpintería en madera, mansarda y buhardillas. signific.: Estado Bueno de cons.:</p>	 	<p>Padrón: 7631</p> <p>Protección existente: -</p> <p>Protección propuesta: GPP 3</p>	<p>Manzana: 280 Dirección: Paysandú 1343 esq. Ejido Uso: COM/HAB Altura: 21 m Autores: Arqs. Jaureguy y Siri - Conts. Carlevaro y Chirinchelli Año: 1937 (P. de C. 32.619) Denom.: sd Elem. Calidad formal y constructiva de fachadas, volumetría, revestimiento de granito pulido negro en planta baja. signific.: Estado Excelente de cons.:</p>	 	<p>Padrón: 7720</p> <p>Protección existente: -</p> <p>Protección propuesta: GPP 3</p>	<p>Manzana: 284 Dirección: Colonia 1347 esq. Ejido Uso: COM/HAB Altura: 15 m Autores: Arq. J. G. Gaggioni Año: 1920 - 1940 Denom.: sd Elem. Calidad formal y constructiva de fachadas, volumetría, ornamentación de base cementicia, carpintería en madera, herrería artística. signific.: Estado Regular de cons.:</p>	 
<p>Padrón: 7486</p> <p>Protección existente: BID</p> <p>Protección propuesta: GPP 3 TP CUP</p>	<p>Manzana: 274 Dirección: Uruguay 1283 Uso: ADM Altura: 27 m Autores: Arq. Newton Laconich (original) - Arqs. Di Pólito y Diego Magnone (reforma) Año: 1949 (original) - 1993 (reforma) Denom.: TEYMA (ex Industrias Philips) Elem. Calidad formal y constructiva de fachada, volumetría, revestimiento de ladrillos. signific.: Estado Bueno de cons.:</p>	 	<p>Padrón: 7698</p> <p>Protección existente: -</p> <p>Protección propuesta: GPP 3</p>	<p>Manzana: 283 Dirección: Mercedes 1349 esq. Ejido Uso: COM/HAB Altura: 15 m Autores: sd Año: 1914 Denom.: sd Elem. Calidad formal y constructiva de fachadas, volumetría, almohadillado en planta baja y buñado en niveles superiores, ornamentación en base cementicia, torreta en esquina, carpintería en madera. signific.: Estado Bueno de cons.:</p>	 	<p>Padrón: 7725</p> <p>Protección existente: -</p> <p>Protección propuesta: GPP 3 TP</p>	<p>Manzana: 284 Dirección: Colonia 1315 Uso: ADM Altura: 9 m Autores: Arqs. A. Ruiz y P. Nadal Año: c. 1925 Denom.: sd Elem. Calidad formal y constructiva de fachada, ornamentación en base cementicia general, basamento revestido de granito, herrería artística de balcones y aberturas, logia, esgrafiado en remate superior, tejas cerámicas sobre alero. signific.: Estado Bueno de cons.:</p>	 

<p>Padrón: 7736</p> <p>Protección existente: -</p> <p>Protección propuesta: GPP 3</p>	<p>Manzana: 285 Dirección: Colonia 1318 Uso: COM/HAB Altura: 12 m Autores: sd Año: 1926 (P. de C. 110395) Denom.: sd Elem. signific.: Calidad formal y constructiva de fachada, ornamentación de base cementicia, carpintería en madera, herrería decorativa en balcones y puerta. Estado de cons.: Bueno</p>	 	<p>Padrón: 7856</p> <p>Protección existente: -</p> <p>Protección propuesta: GPP 3 CUP GR TP</p>	<p>Manzana: 291 Dirección: Ejido 1506 esq. Uruguay Uso: COM/HAB Altura: 18 m Autores: sd Año: 1920 - 1940 Denom.: sd Elem. signific.: Calidad formal y constructiva de fachadas, volumetría, almohadillado, fajas molduradas y fajas texturadas en revoque, ornamentación en base cementicia, carpintería en madera, herrería de balcones de primer piso y puertas. Estado de cons.: Bueno</p>	 	<p>Padrón: 7892</p> <p>Protección existente: -</p> <p>Protección propuesta: GPP 3</p>	<p>Manzana: 293 Dirección: Mercedes 1381 Uso: CU Altura: 12 m Autores: sd Año: sd Denom.: Santuario Eucarístico Elem. signific.: Calidad formal y constructiva de fachada, volumetría, ornamentación en base cementicia, vitrales, puerta de acceso, pináculos, herrería artística de portón de acceso. Estado de cons.: Bueno</p>	 
<p>Padrón: 7743</p> <p>Protección existente: BID</p> <p>Protección propuesta: GPP 3</p>	<p>Manzana: 285 Dirección: Ejido 1383 Uso: COM/HAB Altura: 18 m Autores: Arqs. Antonio Chiarino y Bartolomé Triay Año: 1929 (P. de C. 136.734) Denom.: Edificio Parella Elem. signific.: Calidad formal y constructiva de fachada, volumetría, ornamentación en base cementicia, bajorrelieves, herrería artística en balcones y puerta de acceso, revestimientos del hall de acceso. Estado de cons.: Bueno</p>	 	<p>Padrón: 7883</p> <p>Protección existente: -</p> <p>Protección propuesta: GPP 3 BID CUP TP</p>	<p>Manzana: 293 Dirección: Uruguay 1364 Uso: COM/HAB Altura: 21 m Autores: Arq. Juan Horacio Labadie Año: 1932 (P. de C. 145.929), 1940 (ampliación) Denom.: sd Elem. signific.: Calidad formal y constructiva de fachada, volumetría, carpintería en madera, revestimiento de mármol alrededor de puerta de acceso, vitrales en primer y segundo nivel. Estado de cons.: Bueno</p>	 	<p>Padrón: 430745 B</p> <p>Protección existente: -</p> <p>Protección propuesta: GPP 3 GR TP</p>	<p>Manzana: 295 Dirección: Colonia 1375 Uso: CU Altura: 12 m Autores: Arqs. De los Campos, Puente y Tournier Año: 1944 Denom.: Vivienda B. Paiva Irissarri Elem. signific.: Calidad formal y constructiva de fachada, almohadillado en planta baja y buñado en niveles superiores, ornamentación en base cementicia, herrería artística, balaustrada en pretil, carpintería en madera. Estado de cons.: Bueno</p>	 
<p>Padrón: 7744</p> <p>Protección existente: -</p> <p>Protección propuesta: GPP 3</p>	<p>Manzana: 285 Dirección: Ejido 1377 Uso: COM Altura: 18 m Autores: sd Año: 1920 - 1940 Denom.: Grupocine Ejido Elem. signific.: Calidad formal y constructiva de fachada, volumetría, revestimiento de granito en basamento. Estado de cons.: Bueno</p>	 	<p>Padrón: 7890</p> <p>Protección existente: -</p> <p>Protección propuesta: GPP 3 TP</p>	<p>Manzana: 293 Dirección: Ejido 1460 esq. Mercedes Uso: CU Altura: 9 m Autores: sd Año: 1895 Denom.: Colegio Adoratrices Elem. signific.: Calidad formal y constructiva de fachada, ornamentación en base cementicia, carpintería en madera, herrería. Estado de cons.: Regular</p>	 	<p>Padrón: 7957</p> <p>Protección existente: -</p> <p>Protección propuesta: GPP 3 TP</p>	<p>Manzana: 297 Dirección: Colonia 1376 Uso: COM/HAB Altura: 15 m Autores: sd Año: 1928 (P. de C. 121541) Denom.: sd Elem. signific.: Calidad formal y constructiva de fachada, ornamentación cementicia en base general, bajorrelieve en remate, terminación de revoque de fachada sin pintar, buñado, herrería artística en balcones y puerta de acceso, carpintería de madera. Estado de cons.: Regular</p>	 

Padrón: 257 A	Manzana: 388 Dirección: Vázquez 1639 esq. Barrios Amorín Uso: N Altura: 12 m Autores: sd Año: 1900 - 1920 Denom.: sd Elem. signific.: Calidad formal y constructiva de fachadas, volumetría, almohadillado y buñado, ornamentación en base cementicia, carpintería en madera, herrería.	 
Protección existente: -	Estado de cons.: Regular	
Protección propuesta: GPP 3		

Padrón: 6883	Manzana: 661 Dirección: Av. Libertador 1460 esq. Mercedes Uso: SO Altura: 40 m Autores: Arqs. Beltrán Arbeleche e Ítalo Dighiero Año: 1945 (P. de C. 80.779) Denom.: Edificio de Renta del BSE Elem. signific.: Calidad formal y constructiva de fachadas, volumetría, revestimientos en base a revoque y piedra, carpinterías metálicas en puertas, ventanas y barandas, espacialidad interior del hall de acceso.	 
Protección existente: -	Estado de cons.: Regular	
Protección propuesta: GPP 3 BID CUP		

Padrón: 536 B	Manzana: 400 Dirección: Barrios Amorín 1488 Uso: ADM Altura: 10 m Autores: Arq. Elzeario Boix Año: 1920 - 1940 Denom.: Sede de INUMET Elem. signific.: Calidad formal y constructiva en fachada, ornamentación en base cementicia, herrería artística en puerta principal.	 
Protección existente: -	Estado de cons.: Bueno	
Protección propuesta: GPP 3		

Padrón: 791	Manzana: 412 Dirección: Colonia 1470 Uso: COM/HAB Altura: 22 m Autores: Arqs. F. Borda y J. Sotuyo Año: 1940 - 1960 Denom.: sd Elem. signific.: Calidad formal y constructiva de fachada, volumetría, mosaico veneciano azul en fachada, macetas incorporadas en balcones.	 
Protección existente: -	Estado de cons.: Bueno	
Protección propuesta: GPP 3 GR		