

UPP

*Anexo 3_4
Área Patrimonial
Centro Norte
Fichas
07.2024*



Intendencia
Montevideo

manzana

148

Área Patrimonial
Centro Norte

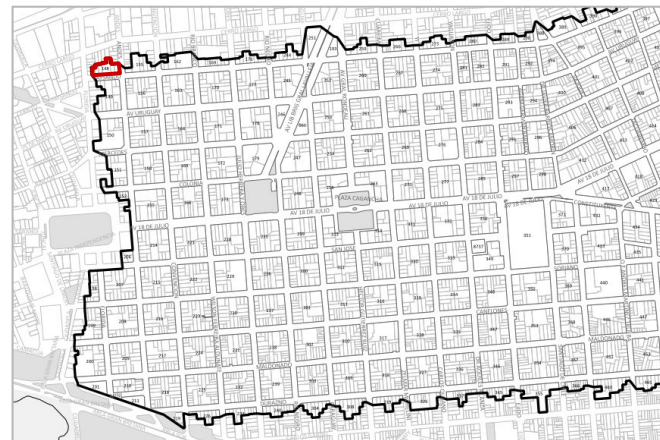


REFERENCIAS

MHN: Monumento Histórico Nacional
 BID: Bien de Interés Departamental
 AP: Área Patrimonial
 GPP: Grado de Protección Patrimonial
 CUP: Centro Urbano Protegido
 TP: Tramo Protegido
 GR: Grupo

Uso: ver en Glosario e Instructivo de Fichas

*Nota: Manzana borde de sector. Inventariados solo los padrones pertenecientes al Área Patrimonial Centro Norte.
 Nota: Por más información sobre bienes GPP 3 dirigirse al Anexo 3_5*



Intendencia de Montevideo
 Departamento de Planificación
 Unidad de Protección del Patrimonio

Tramo	Padrón	Protección patrimonial	Información	Foto
2_Andes	4924	Exist.: - Prop.: GPP 2	Uso: COM/HAB Altura: 10 m Niveles: 2 Autores: sd Año: 1915 Denom.: sd	
3_Paysandú	4924	Exist.: - Prop.: GPP 2	Uso: COM/HAB Altura: 10 m Niveles: 2 Autores: sd Año: 1915 Denom.: sd	
3_Paysandú	4925	Exist.: - Prop.: GPP 3	Uso: ADM Altura: 15 m Niveles: 4 Autores: A. R. Campos Año: 1900-1920 Denom.: Escuela de Nutrición	
3_Paysandú	424234	Exist.: - Prop.: GPP 0	Uso: COM Altura: 6 m Niveles: 1 Autores: sd Año: 2000-2020 Denom.: sd	
3_Paysandú	4928	Exist.: - Prop.: GPP 2	Uso: COM Altura: 8 m Niveles: 2 Autores: Ing. David Yacoel Año: 1920-1940 Denom.: sd	
3_Paysandú	4929	Exist.: - Prop.: GPP 0	Uso: HAB Altura: 5 m Niveles: 1 Autores: sd Año: sd Denom.: sd	

Tramo	Padrón	Protección patrimonial	Información	Foto
3_Paysandú	4930	Exist.: - Prop.: GPP 2	Uso: COM/HAB Altura: 9 m Niveles: 2 Autores: sd Año: 1900-1920 Denom.: sd	

manzana

149

Área Patrimonial
Centro Norte

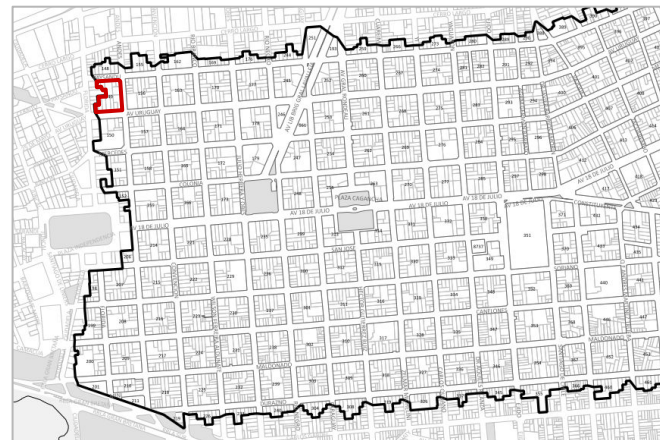


REFERENCIAS

MHN: Monumento Histórico Nacional
 BID: Bien de Interés Departamental
 AP: Área Patrimonial
 GPP: Grado de Protección Patrimonial
 CUP: Centro Urbano Protegido
 TP: Tramo Protegido
 GR: Grupo

Uso: ver en Glosario e Instructivo de Fichas

Nota: Manzana borde de sector. Inventariados solo los padrones pertenecientes al Área Patrimonial Centro Norte.
 Nota: Por más información sobre bienes GPP 3 dirigirse al Anexo 3_5



Intendencia de Montevideo
 Departamento de Planificación
 Unidad de Protección del Patrimonio

Tramo	Padrón	Protección patrimonial	Información	Foto
1_Paysandú	4948	Exist.: - Prop.: GPP 3 GR	Uso: HAB Altura: 12 m Niveles: 2 Autores: Arq. Elzeario Boix Año: 1913 Denom.: sd	
1_Paysandú	4949	Exist.: - Prop.: GPP 3 GR	Uso: HAB Altura: 12 m Niveles: 2 Autores: sd Año: 1900-1920 Denom.: sd	
1_Paysandú	4950	Exist.: - Prop.: GPP 2 GR	Uso: COM/HAB Altura: 11 m Niveles: 2 Autores: sd Año: 1900-1920 Denom.: sd	
1_Paysandú	4952	Exist.: - Prop.: GPP 2 GR	Uso: COM/HAB Altura: 24 m Niveles: 8 Autores: De Zardo y Cía. Año: 1947 (P. de C. 1147) Denom.: Edificio Paysandú	
1_Paysandú	4953	Exist.: - Prop.: GPP 3 GR	Uso: COM/HAB Altura: 21 m Niveles: 6 Autores: Arq. Isola y Armas Año: 1924 (P. de C. 12227) Denom.: sd	
2_Andes	4953	Exist.: - Prop.: GPP 3 TP	Uso: COM/HAB Altura: 21 m Niveles: 6 Autores: Arq. Isola y Armas Año: 1924 (P. de C. 12227) Denom.: sd	

Tramo	Padrón	Protección patrimonial	Información	Foto
2_Andes	4956 A	Exist.: - Prop.: GPP 1 TP CUP AvUy	Uso: ADM Altura: 9 m Niveles: 3 Autores: sd Año: 1960-1980 Denom.: CJPPU	
2_Andes	4956 B	Exist.: - Prop.: GPP 2 TP CUP AvUy	Uso: ADM Altura: 12 m Niveles: 2 Autores: sd Año: 1900-1920 Denom.: CJPPU	
3_Uruguay	4956 B	Exist.: - Prop.: GPP 2 CUP AvUy	Uso: ADM Altura: 12 m Niveles: 2 Autores: sd Año: 1900-1920 Denom.: CJPPU	
3_Uruguay	4958	Exist.: - Prop.: GPP 3 CUP AvUy BID (ver ficha)	Uso: ADM/HAB Altura: 27 m Niveles: 7+ gálibo Autores: Arqs. Serralta y Clemot Año: 1958 (P. de C. 56912) Denom.: Edificio Maspons	
3_Uruguay	4959	Exist.: - Prop.: GPP 0 CUP AvUy	Uso: HAB Altura: 4 m Niveles: 1 Autores: sd Año: 1980-2000 Denom.: sd	
3_Uruguay	4960	Exist.: - Prop.: GPP 3 CUP AvUy	Uso: COM/HAB Altura: 20 m Niveles: 5 Autores: Arqs. Moreau y Montero Año: 1913 (P. de C. 36678) Denom.: Hotel Viewport (ex Hotel Campiotto)	

manzana

149

Área Patrimonial
Centro Norte



REFERENCIAS

MHN: Monumento Histórico Nacional
BID: Bien de Interés Departamental
AP: Área Patrimonial
GPP: Grado de Protección Patrimonial
CUP: Centro Urbano Protegido
TP: Tramo Protegido
GR: Grupo




Uso: ver en Glosario e Instructivo de Fichas

Nota: Manzana borde de sector. Inventariados solo los padrones pertenecientes al Área Patrimonial Centro Norte.

Nota: Por más información sobre bienes GPP 3 dirigirse al Anexo 3_5



Intendencia de Montevideo
Departamento de Planificación
Unidad de Protección del Patrimonio

Tramo	Padrón	Protección patrimonial	Información	Foto
3_Uruguay	4961	Exist.: - Prop.: GPP 2 CUP AvUy	Uso: COM/HAB Altura: 12 m Niveles: 2 Autores: sd Año: 1900-1920 Denom.: Asoc. de Funcionarios del Ministerio de Ganadería y Agricultura.	
3_Uruguay	4962	Exist.: - Prop.: GPP 2 CUP AvUy	Uso: COM/HAB Altura: 20 m Niveles: 5 Autores: Arqs. A. Ruiz y P. Nadal Año: 1913 Denom.: sd	
3_Uruguay	4963	Exist.: - Prop.: GPP 0 CUP AvUy	Uso: ADM Altura: 13 m Niveles: 3 Autores: sd Año: 1980-2000 Denom.: sd	

manzana

150

Área Patrimonial
Centro Norte

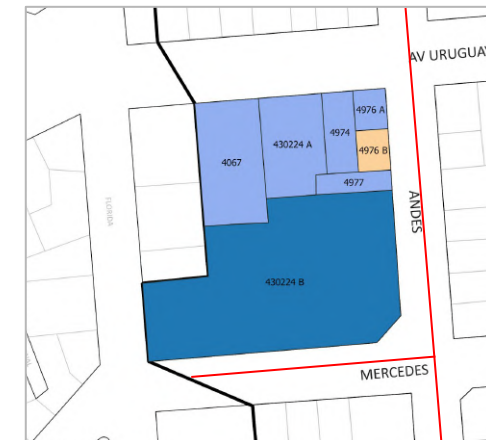


REFERENCIAS

MHN: Monumento Histórico Nacional
BID: Bien de Interés Departamental
AP: Área Patrimonial
GPP: Grado de Protección Patrimonial
CUP: Centro Urbano Protegido
TP: Tramo Protegido
GR: Grupo




Uso: ver en Glosario e Instructivo de Fichas

Nota: Manzana borde de sector. Inventariados solo los padrones pertenecientes al Área Patrimonial Centro Norte.
Nota: Por más información sobre bienes GPP 3 dirigirse al Anexo 3_5



Intendencia de Montevideo
Departamento de Planificación
Unidad de Protección del Patrimonio

Tramo	Padrón	Protección patrimonial	Información	Foto
1_Uruguay	4067	Exist.: - Prop.: GPP 2 CUPAvUy	Uso: ADM/HAB Altura: 12 m Niveles: 4 Autores: sd Año: 1940-1960 Denom.: sd	
1_Uruguay	430224 A	Exist.: - Prop.: GPP 2 CUPAvUy	Uso: ADM Altura: 20 m Niveles: 6 Autores: sd Año: 1980-2000 Denom.: Sodre	
1_Uruguay	4974 (asoc. 4976 A)	Exist.: - Prop.: GPP 2 CUPAvUy	Uso: COM/HAB Altura: 9 m Niveles: 2 Autores: sd Año: 1900-1920 Denom.: sd	
1_Uruguay	4976 A (asoc. 4974)	Exist.: - Prop.: GPP 2 CUPAvUy	Uso: COM/ADM Altura: 11 m Niveles: 2 Autores: sd Año: 1900-1920 Denom.: sd	
2_Andes	4976 A (asoc. 4974)	Exist.: - Prop.: GPP 2 CUPAvUy TP	Uso: COM/ADM Altura: 11 m Niveles: 2 Autores: sd Año: 1900-1920 Denom.: sd	
2_Andes	4976 B	Exist.: - Prop.: GPP 1 CUPAvUy TP	Uso: HAB Altura: 22 m Niveles: 8 Autores: sd Año: 1974 (P. de C. 121330) Denom.: Hotel Urban Express	

Tramo	Padrón	Protección patrimonial	Información	Foto
2_Andes	4977	Exist.: - Prop.: GPP 2 TP	Uso: COM/HAB Altura: 22 m Niveles: 8 Autores: Arq. Eugenio Pecoste Año: 1950 (P. de C. 6868) Denom.: sd	
2_Andes	430224 B	Exist.: MHN BID Prop.: GPP 3 CUPAvUy TP	Uso: CU Altura: 25 m Niveles: 5 Autores: Arqs. Di Pólito, Magnone, Singer, Vanini. Año: 1980-2000 (1986 concurso, 2009 inauguración) Denom.: Auditorio Nacional del Sodre	
3_Mercedes	430224 B	Exist.: MHN BID Prop.: GPP 3 CUPAvUy TP	Uso: CU Altura: 25 m Niveles: 5 Autores: Arqs. Di Pólito, Magnone, Singer, Vanini. Año: 1980-2000 (1986 concurso, 2009 inauguración) Denom.: Auditorio Nacional del Sodre	

manzana

151

Área Patrimonial
Centro Norte



REFERENCIAS

MHN: Monumento Histórico Nacional
 BID: Bien de Interés Departamental
 AP: Área Patrimonial
 GPP: Grado de Protección Patrimonial
 CUP: Centro Urbano Protegido
 TP: Tramo Protegido
 GR: Grupo

Uso: ver en Glosario e Instructivo de Fichas

Nota: Manzana borde de sector. Inventariados solo los padrones pertenecientes al Área Patrimonial Centro Norte.
 Nota: Por más información sobre bienes GPP 3 dirigirse al Anexo 3_5



Intendencia de Montevideo
 Departamento de Planificación
 Unidad de Protección del Patrimonio

Tramo	Padrón	Protección patrimonial	Información	Foto
1_Mercedes	4988	Exist.: - Prop.: GPP 2 TP	Uso: COM/HAB Altura: 16 m Niveles: 4 Autores: Arq. Luis Noceto Año: 1929 (P. de C. 133709) Denom.: Edificio Los Teatros (ex anexo Florida Hotel)	
1_Mercedes	4989	Exist.: - Prop.: GPP 2 TP	Uso: COM Altura: 16 m Niveles: 3 Autores: sd Año: 1880-1900 Denom.: sd	
1_Mercedes	4990	Exist.: - Prop.: GPP 1 TP	Uso: COM Altura: 10 m Niveles: 2 Autores: sd Año: 1900-1920 Denom.: Edificio Sanz	
1_Mercedes	426004 A	Exist.: - Prop.: SC TP	Uso: CONS Altura: nc Niveles: nc Autores: nc Año: nc Denom.: nc	
1_Mercedes	426004 B	Exist.: - Prop.: GPP 1 TP	Uso: HAB Altura: 27 m Niveles: 10 Autores: Arq. Ivan Arcos Año: 2010 Denom.: Hotel Orpheo Express	

Tramo	Padrón	Protección patrimonial	Información	Foto
2_Andes	426004 B	Exist.: - Prop.: GPP 1 TP	Uso: HAB Altura: 27 m Niveles: 10 Autores: Arq. Ivan Arcos Año: 2010 Denom.: Hotel Orpheo Express	
2_Andes	4992	Exist.: - Prop.: GPP 2 TP	Uso: COM/HAB Altura: 27 m Niveles: 8 Autores: Arqs. Isola y Armas Año: 1941 (P. de C. 59059) Denom.: sd	
2_Andes	4994	Exist.: - Prop.: GPP 1 TP	Uso: COM/HAB Altura: 27 m Niveles: 8 Autores: sd Año: 1982 (P. de C. 142094) Denom.: sd	
2_Andes	4995	Exist.: - Prop.: GPP 1 TP	Uso: COM/HAB Altura: 24 m Niveles: 6 Autores: sd Año: 1960-1980 Denom.: sd	
3_Colonia	4995	Exist.: - Prop.: GPP 1	Uso: COM/HAB Altura: 24 m Niveles: 6 Autores: sd Año: 1960-1980 Denom.: sd	
3_Colonia	4997	Exist.: - Prop.: GPP 2	Uso: COM Altura: 10 m Niveles: 2 Autores: sd Año: 1900-1920 Denom.: sd	

manzana

151

Área Patrimonial
Centro Norte

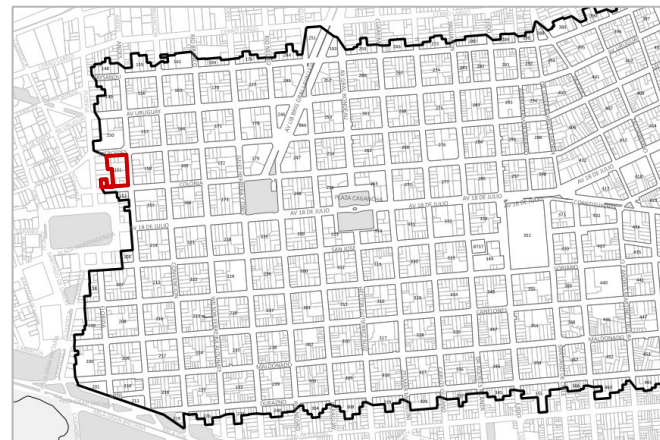


REFERENCIAS

MHN: Monumento Histórico Nacional
BID: Bien de Interés Departamental
AP: Área Patrimonial
GPP: Grado de Protección Patrimonial
CUP: Centro Urbano Protegido
TP: Tramo Protegido
GR: Grupo

Uso: ver en Glosario e Instructivo de Fichas

Nota: Manzana borde de sector. Inventariados solo los padrones pertenecientes al Área Patrimonial Centro Norte.
Nota: Por más información sobre bienes GPP 3 dirigirse al Anexo 3_5



Intendencia de Montevideo
Departamento de Planificación
Unidad de Protección del Patrimonio

Tramo	Padrón	Protección patrimonial	Información	Foto
3_Colonia	4998	Exist.: - Prop.: GPP 2	Uso: COM/HAB Altura: 10 m Niveles: 2 Autores: sd Año: 1900-1920 Denom.: sd	
3_Colonia	4999	Exist.: - Prop.: GPP 3	Uso: HAB Altura: 16 m Niveles: 4 Autores: Arqs. L. J. Tosi & Hnos. Año: 1928 (P. de C. 121507) Denom.: sd	
3_Colonia	5002	Exist.: - Prop.: GPP 1	Uso: COM/HAB Altura: 24 m Niveles: 9 Autores: Ing. Z. Stolarz Año: 1971 (P. de C. 123331) Denom.: Edificio Stradella	

manzana

152

Área Patrimonial
Centro Norte



REFERENCIAS

MHN: Monumento Histórico Nacional
 BID: Bien de Interés Departamental
 AP: Área Patrimonial
 GPP: Grado de Protección Patrimonial
 CUP: Centro Urbano Protegido
 TP: Tramo Protegido
 GR: Grupo

Uso: ver en Glosario e Instructivo de Fichas


Nota: Manzana borde de sector. Inventariados solo los padrones pertenecientes al Área Patrimonial Centro Norte.

Nota: Por más información sobre bienes GPP 3 dirigirse al Anexo 3_5



Intendencia de Montevideo
 Departamento de Planificación
 Unidad de Protección del Patrimonio

Tramo	Padrón	Protección patrimonial	Información	Foto
1_Colonia	5011	Exist.: - Prop.: GPP 2	Uso: COM/HAB Altura: 15 m Niveles: 3 Autores: sd Año: 1880-1900 Denom.: sd	
1_Colonia	5012	Exist.: - Prop.: GPP 3	Uso: COM/HAB Altura: 20 m Niveles: 6 Autores: Arq. Elzeario Boix Año: 1900-1920 Denom.: Ex casa de renta de los Sres. Catalina	
1_Colonia	5013	Exist.: - Prop.: GPP 2	Uso: COM/HAB Altura: 20 m Niveles: 7 Autores: sd Año: 1953 (P. de C. 46581) Denom.: sd	
1_Colonia	5014	Exist.: - Prop.: GPP 2	Uso: COM/HAB Altura: 20 m Niveles: 5 Autores: Arq. J. P. Margenat Año: 1936 (P. de C. 30003) Denom.: sd	
2_Andes	5014	Exist.: - Prop.: GPP 2	Uso: COM/HAB Altura: 20 m Niveles: 5 Autores: Arq. Margenat Año: 1936 (P. de C. 30003) Denom.: sd	

Tramo	Padrón	Protección patrimonial	Información	Foto
2_Andes	5015 (asoc. a 5016 de APCV)	Exist.: - Prop.: GPP 2	Uso: COM/HAB Altura: 10 m Niveles: 2 Autores: sd Año: 1880-1900 Denom.: Casa Natal Dr. Julio Cesar Grauert	
2_Andes	562	Exist.: - Prop.: GPP 2	Uso: COM/HAB Altura: 22 m Niveles: 8 Autores: sd Año: 1961 (P. de C. 68079) Denom.: sd	

manzana

155

Área Patrimonial
Centro Norte



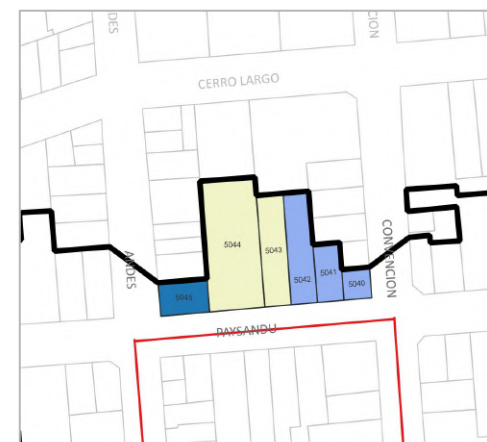
REFERENCIAS

MHN: Monumento Histórico Nacional
BID: Bien de Interés Departamental
AP: Área Patrimonial
GPP: Grado de Protección Patrimonial
CUP: Centro Urbano Protegido
TP: Tramo Protegido
GR: Grupo

Uso: ver en Glosario e Instructivo de Fichas




Nota: Manzana borde de sector. Inventariados solo los padrones pertenecientes al Área Patrimonial Centro Norte.

Nota: Por más información sobre bienes GPP 3 dirigirse al Anexo 3_5



Intendencia de Montevideo
Departamento de Planificación
Unidad de Protección del Patrimonio

Tramo	Padrón	Protección patrimonial	Información	Foto
2_ Convención	5040	Exist.: - Prop.: GPP 2	Uso: COM/HAB Altura: 8 m Niveles: 2 Autores: sd Año: 1900-1920 Denom.: sd	
3_Paysandú	5040	Exist.: - Prop.: GPP 2 TP	Uso: COM/HAB Altura: 8 m Niveles: 2 Autores: sd Año: 1900-1920 Denom.: sd	
3_Paysandú	5041	Exist.: - Prop.: GPP 2 TP	Uso: HAB Altura: 9 m Niveles: 2 Autores: D. Manfredi Año: 1920-1940 Denom.: Edificio Frank	
3_Paysandú	5042	Exist.: - Prop.: GPP 2 TP	Uso: HAB Altura: 10 m Niveles: 2 Autores: sd Año: 1880-1900 Denom.: sd	
3_Paysandú	5043	Exist.: - Prop.: GPP 0 TP	Uso: COM Altura: 5 m Niveles: 1 Autores: sd Año: 2000-2020 Denom.: sd	

Tramo	Padrón	Protección patrimonial	Información	Foto
3_Paysandú	5044	Exist.: - Prop.: GPP 0 TP	Uso: CIRC Altura: 8 m Niveles: 1 Autores: sd Año: 1980-2000 Denom.: sd	
4_Andes	5045	Exist.: - Prop.: GPP 3 TP	Uso: HAB Altura: 18 m Niveles: 5 Autores: sd Año: 1900-1920 Denom.: sd	
4_Andes	5045	Exist.: - Prop.: GPP 3	Uso: HAB Altura: 18 m Niveles: 5 Autores: sd Año: 1900-1920 Denom.: sd	

manzana

156


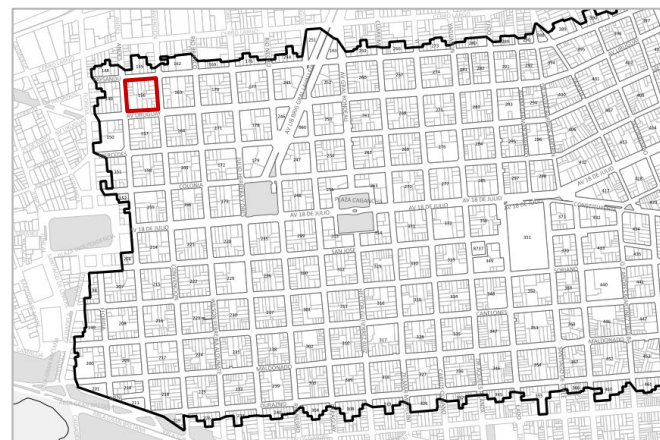
Área Patrimonial
Centro Norte

REFERENCIAS

MHN: Monumento Histórico Nacional
 BID: Bien de Interés Departamental
 AP: Área Patrimonial
 GPP: Grado de Protección Patrimonial
 CUP: Centro Urbano Protegido
 TP: Tramo Protegido
 GR: Grupo

Uso: ver en Glosario e Instructivo de Fichas

Nota: Por más información sobre bienes GPP 3
 dirigirse al Anexo 3_5



Intendencia de Montevideo
 Departamento de Planificación
 Unidad de Protección del Patrimonio

Tramo	Padrón	Protección patrimonial	Información	Foto	Tramo	Padrón	Protección patrimonial	Información	Foto
1_Paysandú	5054	Exist.: - Prop.: GPP 2 TP	Uso: COM/HAB Altura: 10 m Niveles: 2 Autores: sd Año: 1900-1920 Denom.: sd		1_Paysandú	5060 (asoc. 5058 y 5059)	Exist.: - Prop.: GPP 3 TP	Uso: COM Altura: 12 m Niveles: 2 Autores: sd Año: 1900-1920 Denom.: Club Libanés	
1_Paysandú	5055	Exist.: - Prop.: GPP 2 TP	Uso: HAB Altura: 11 m Niveles: 2 Autores: sd Año: 1900-1920 Denom.: sd		2_Convención	5060 (asoc. 5058 y 5059)	Exist.: - Prop.: GPP 3 TP GR	Uso: COM Altura: 12 m Niveles: 2 Autores: sd Año: 1900-1920 Denom.: Club Libanés	
1_Paysandú	5056	Exist.: - Prop.: GPP 2 TP	Uso: HAB Altura: 10 m Niveles: 3 Autores: sd Año: 1920-1940 Denom.: sd		2_Convención	5061	Exist.: - Prop.: GPP 2 TP	Uso: COM/HAB Altura: 11 m Niveles: 2 Autores: sd Año: 1920-1940 Denom.: sd	
1_Paysandú	5057	Exist.: - Prop.: GPP 2 TP	Uso: COM/HAB Altura: 10 m Niveles: 2 Autores: sd Año: 1900-1920 Denom.: sd		2_Convención	5062	Exist.: - Prop.: GPP 0 TP	Uso: BE Altura: nc Niveles: nc Autores: nc Año: nc Denom.: nc	
1_Paysandú	5058 (asoc. 5059 y 5060)	Exist.: - Prop.: GPP 3 TP	Uso: HAB Altura: 12 m Niveles: 2 Autores: sd Año: 1900-1920 Denom.: sd		2_Convención	5063	Exist.: - Prop.: GPP 2 TP	Uso: ADM Altura: 12 m Niveles: 2 Autores: Arq. Rodié Año: 1900-1920 Denom.: sd	
1_Paysandú	5059 (asoc. 5058 y 5060)	Exist.: - Prop.: GPP 3 TP	Uso: HAB Altura: 12 m Niveles: 2 Autores: sd Año: 1900-1920 Denom.: sd		2_Convención	5064	Exist.: - Prop.: GPP 2 TP	Uso: COM/HAB Altura: 13 m Niveles: 4 Autores: sd Año: 1954 (P. de C. 55112) Denom.: sd	

manzana

156

Área Patrimonial
Centro Norte

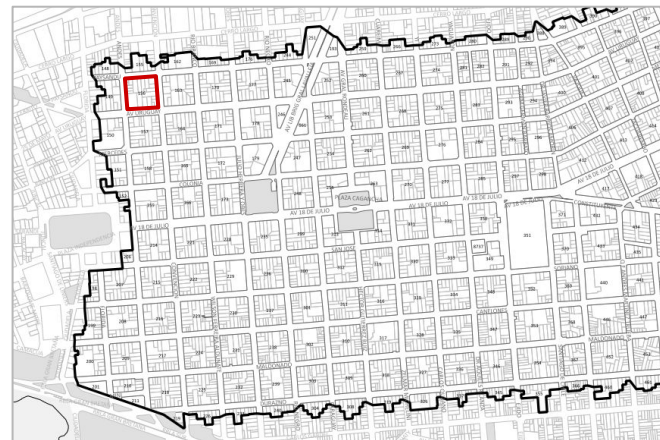


REFERENCIAS

MHN: Monumento Histórico Nacional
 BID: Bien de Interés Departamental
 AP: Área Patrimonial
 GPP: Grado de Protección Patrimonial
 CUP: Centro Urbano Protegido
 TP: Tramo Protegido
 GR: Grupo

Uso: ver en Glosario e Instructivo de Fichas

Nota: Por más información sobre bienes GPP 3 dirigirse al Anexo 3_5



Intendencia de Montevideo
 Departamento de Planificación
 Unidad de Protección del Patrimonio

Tramo	Padrón	Protección patrimonial	Información	Foto
2_ Convención	5065	Exist.: - Prop.: GPP 3 CUP AvUy TP	Uso: COM/HAB Altura: 20 m Niveles: 5 Autores: sd Año: 1922 (P. de C. 76069) Denom.: Edificio Convención	
3_Uruguay	5065	Exist.: - Prop.: GPP 3 CUP AvUy	Uso: COM/HAB Altura: 20 m Niveles: 5 Autores: sd Año: 1922 (P. de C. 76069) Denom.: Edificio Convención	
3_Uruguay	5067	Exist.: - Prop.: GPP 1 CUP AvUy	Uso: COM/HAB Altura: 12 m Niveles: 3 Autores: Arqs. R. Ruano y J. Pietropinto Año: 1945 (P. de C. 85255) Denom.: sd	
3_Uruguay	5068 (asoc. 5069)	Exist.: - Prop.: GPP 2 CUP AvUy GR	Uso: ADM Altura: 20 m Niveles: 5 Autores: Arq. M. Perez Noble Año: 1960-1980 Denom.: Serv. de retiros y pensiones	
3_Uruguay	5069 (asoc. 5068)	Exist.: - Prop.: GPP 2 CUP AvUy GR	Uso: ADM Altura: 20 m Niveles: 5 Autores: Arq. M. Perez Noble Año: 1960-1980 Denom.: Serv. de retiros y pensiones	

Tramo	Padrón	Protección patrimonial	Información	Foto
3_Uruguay	5070	Exist.: - Prop.: GPP 2 CUP AvUy	Uso: DESOCUPADO (COM/HAB) Altura: 15 m Niveles: 3 Autores: sd Año: 1900-1920 Denom.: sd	
3_Uruguay	5071	Exist.: BID (ver ficha) Prop.: GPP 4 CUP AvUy	Uso: ADM Altura: 11 m Niveles: 2 Autores: Ing. Luis Andreoni Año: 1884 Denom.: Embajada de Francia (ex Casa Buxareo)	
4_Andes	5071	Exist.: BID (ver ficha) Prop.: GPP 4 CUP AvUy TP	Uso: ADM Altura: 11 m Niveles: 2 Autores: Ing. Luis Andreoni Año: 1884 Denom.: Embajada de Francia (ex Casa Buxareo)	
4_Andes	5072	Exist.: - Prop.: GPP 2 TP	Uso: CU Altura: 11 m Niveles: 2 Autores: Arq. Alfredo R. Campos Año: 1918 (P. de C. 56544) Denom.: sd	
4_Andes	5073	Exist.: - Prop.: GPP 2 TP	Uso: CU Altura: 6 m Niveles: 1 Autores: sd Año: 1900-1920 Denom.: sd	

manzana
156
Área Patrimonial
Centro Norte

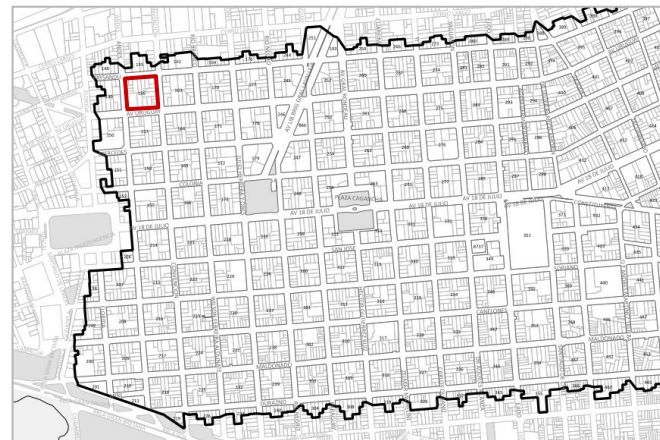


REFERENCIAS




MHN: Monumento Histórico Nacional
BID: Bien de Interés Departamental
AP: Área Patrimonial
GPP: Grado de Protección Patrimonial
CUP: Centro Urbano Protegido
TP: Tramo Protegido
GR: Grupo

Uso: ver en Glosario e Instructivo de Fichas

Nota: Por más información sobre bienes GPP 3 dirigirse al Anexo 3_5



Intendencia de Montevideo
Departamento de Planificación
Unidad de Protección del Patrimonio

Tramo	Padrón	Protección patrimonial	Información	Foto
4_Andes	5074	Exist.: - Prop.: GPP 1 TP	Uso: COM/HAB Altura: 19 m Niveles: 7 Autores: Arqs. Fernandez Elorza y Lietti Año: 1961 Denom.: Edificio Res. "Los Andes"	
4_Andes	5075	Exist.: - Prop.: GPP 1 TP	Uso: HAB Altura: 10 m Niveles: 2 Autores: sd Año: 1900-1920 Denom.: sd	
4_Andes	5054	Exist.: - Prop.: GPP 2 TP	Uso: COM/HAB Altura: 10 m Niveles: 2 Autores: sd Año: 1900-1920 Denom.: sd	

manzana

157

Área Patrimonial
Centro Norte



REFERENCIAS

MHN: Monumento Histórico Nacional
 BID: Bien de Interés Departamental
 AP: Área Patrimonial
 GPP: Grado de Protección Patrimonial
 CUP: Centro Urbano Protegido
 TP: Tramo Protegido
 GR: Grupo

Uso: ver en Glosario e Instructivo de Fichas

Nota: Por más información sobre bienes GPP 3 dirigirse al Anexo 3_5



Intendencia de Montevideo
 Departamento de Planificación
 Unidad de Protección del Patrimonio

Tramo	Padrón	Protección patrimonial	Información	Foto
1_Uruguay	420819 A	Exist.: - Prop.: GPP 0 CUPAvUy	Uso: BE Altura: nc Niveles: nc Autores: nc Año: nc Denom.: nc	
1_Uruguay	420819 B	Exist.: - Prop.: GPP 2 CUPAvUy	Uso: ADM Altura: 15 m Niveles: 4 Autores: Arqs. Luis Pastoriza & Cia. Ing. R. de Arteaga Año: 1903 Denom.: Asociación Rural del Uruguay	
1_Uruguay	5078 A	Exist.: - Prop.: GPP 2 CUPAvUy	Uso: ALM Altura: 10 m Niveles: 4 Autores: sd Año: 1920-1940 Denom.: Depósito de la Intendencia General de Policías	
1_Uruguay	5079	Exist.: - Prop.: GPP 1 CUPAvUy	Uso: ADM/HAB Altura: 26 m Niveles: 8 + gálibo Autores: sd Año: 1965 (P. de c. 98104) Denom.: sd	
1_Uruguay	5080	Exist.: - Prop.: GPP 2 CUPAvUy	Uso: DESOCUPADO (SP) Altura: 16 m Niveles: 3 Autores: Arqs. Marti & Leduc Año: 1940-1960 Denom.: Ex Inst. N. de Alimentación	

Tramo	Padrón	Protección patrimonial	Información	Foto
1_Uruguay	5082	Exist.: - Prop.: GPP 0 CUPAvUy	Uso: COM/HAB Altura: 26 m Niveles: 10 Autores: sd Año: 1976 (P. de c. 125656) Denom.: sd	
1_Uruguay	5083	Exist.: - Prop.: GPP 0 CUPAvUy	Uso: BE Altura: nc Niveles: nc Autores: nc Año: nc Denom.: nc	
2_Convención	5083	Exist.: - Prop.: GPP 0 CUPAvUy TP	Uso: BE Altura: nc Niveles: nc Autores: nc Año: nc Denom.: nc	
2_Convención	5084	Exist.: - Prop.: GPP 2 TP	Uso: COM/HAB Altura: 12 m Niveles: 4 Autores: sd Año: 1940 (P. de c. 55342) Denom.: sd	
2_Convención	5085	Exist.: - Prop.: GPP 2 TP	Uso: COM/HAB Altura: 9 m Niveles: 3 Autores: Arq. Felix Cervini Año: 1954 (P. de c. 46017) Denom.: sd	
2_Convención	5086 (asoc. 5087)	Exist.: - Prop.: GPP 2 TP	Uso: COM/HAB Altura: 22 m Niveles: 7 Autores: sd Año: 1942 (P. de c. 70628) Denom.: sd	

manzana

157

Área Patrimonial
Centro Norte

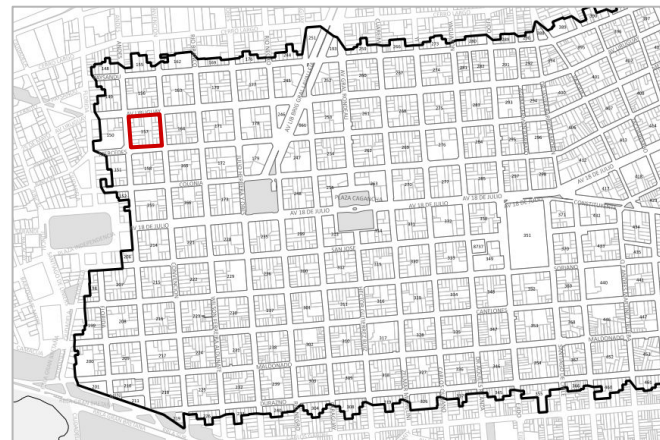


REFERENCIAS

MHN: Monumento Histórico Nacional
 BID: Bien de Interés Departamental
 AP: Área Patrimonial
 GPP: Grado de Protección Patrimonial
 CUP: Centro Urbano Protegido
 TP: Tramo Protegido
 GR: Grupo

Uso: ver en Glosario e Instructivo de Fichas

Nota: Por más información sobre bienes GPP 3 dirigirse al Anexo 3_5



Intendencia de Montevideo
 Departamento de Planificación
 Unidad de Protección del Patrimonio

Tramo	Padrón	Protección patrimonial	Información	Foto
2_ Convención	5087 (asoc. 5086)	Exist.: - Prop.: GPP 2 TP	Uso: COM/HAB Altura: 22 m Niveles: 7 Autores: sd Año: 1942 Denom.: sd	
2_ Convención	5088	Exist.: - Prop.: GPP 3 TP	Uso: COM/HAB Altura: 25 m Niveles: 7 + gálibo Autores: sd Año: 1944 (P. de c. 79570) Denom.: sd	
3_Mercedes	5088	Exist.: - Prop.: GPP 3	Uso: COM/HAB Altura: 25 m Niveles: 7 + gálibo Autores: sd Año: 1944 (P. de c. 79570) Denom.: sd	
3_Mercedes	5089	Exist.: - Prop.: GPP 2	Uso: COM/HAB Altura: 22 m Niveles: 7 Autores: sd Año: 1947 (P. de c. 2188) Denom.: sd	
3_Mercedes	5090	Exist.: - Prop.: GPP 2	Uso: COM/HAB Altura: 9 m Niveles: 2 Autores: sd Año: 1900-1920 Denom.: sd	
3_Mercedes	5091	Exist.: - Prop.: GPP 0	Uso: CIRC Altura: 3 m Niveles: 1 Autores: sd Año: sd Denom.: sd	

Tramo	Padrón	Protección patrimonial	Información	Foto
3_Mercedes	5092	Exist.: - Prop.: GPP 3	Uso: COM/HAB Altura: 15 m Niveles: 4 Autores: sd Año: 1913 (P. de c. 39090) Denom.: sd	
3_Mercedes	5093	Exist.: - Prop.: GPP 2	Uso: CU Altura: 9 m Niveles: 2 Autores: sd Año: 1900-1920 Denom.: sd	
3_Mercedes	5094	Exist.: - Prop.: GPP 2	Uso: COM/HAB Altura: 24 m Niveles: 8 Autores: Ing. Z. Stolarz Año: 1975 (P. de c. 122712) Denom.: sd	
4_Andes	5094	Exist.: - Prop.: GPP 2 TP	Uso: COM/HAB Altura: 24 m Niveles: 8 Autores: Ing. Z. Stolarz Año: 1975 (P. de c. 122712) Denom.: sd	
4_Andes	5095	Exist.: - Prop.: GPP 2 TP	Uso: COM/ADM Altura: 9 m Niveles: 2 Autores: sd Año: 1900-1920 Denom.: sd	
4_Andes	5096	Exist.: - Prop.: GPP 2 TP	Uso: COM/ADM Altura: 9 m Niveles: 2 Autores: sd Año: 1900-1920 Denom.: sd	

manzana

157

Área Patrimonial
Centro Norte

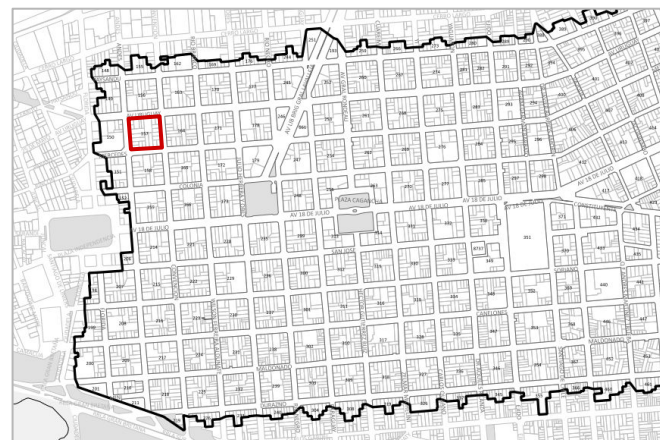


REFERENCIAS





MHN: Monumento Histórico Nacional
BID: Bien de Interés Departamental
AP: Área Patrimonial
GPP: Grado de Protección Patrimonial
CUP: Centro Urbano Protegido
TP: Tramo Protegido
GR: Grupo

Uso: ver en Glosario e Instructivo de Fichas

Nota: Por más información sobre bienes GPP 3 dirigirse al Anexo 3_5



Intendencia de Montevideo
Departamento de Planificación
Unidad de Protección del Patrimonio

Tramo	Padrón	Protección patrimonial	Información	Foto
4_Andes	5097	Exist.: - Prop.: GPP 3 TP	Uso: COM/HAB Altura: 13 m Niveles: 3 Autores: Arq. Leopoldo Tosi Año: 1912 Denom.: Vivienda Sr. Lanza	
4_Andes	5078 B	Exist.: - Prop.: GPP 2 CUPAvUy TP	Uso: ADM Altura: 9 m Niveles: 2 Autores: F. Perotti Año: 1900-1920 Denom.: Dir. Nac. de Asuntos Int. MI	
4_Andes	5099	Exist.: - Prop.: GPP 2 TP	Uso: COM/HAB Altura: 9 m Niveles: 2 Autores: sd Año: 1900-1920 Denom.: sd	
4_Andes	420819 A	Exist.: - Prop.: GPP 0 CUPAvUy TP	Uso: BE Altura: nc Niveles: nc Autores: nc Año: nc Denom.: nc	

manzana

158

Área Patrimonial
Centro Norte



REFERENCIAS

MHN: Monumento Histórico Nacional
 BID: Bien de Interés Departamental
 AP: Área Patrimonial
 GPP: Grado de Protección Patrimonial
 CUP: Centro Urbano Protegido
 TP: Tramo Protegido
 GR: Grupo

Uso: ver en Glosario e Instructivo de Fichas

Nota: Por más información sobre bienes GPP 3 dirigirse al Anexo 3_5



Intendencia de Montevideo
 Departamento de Planificación
 Unidad de Protección del Patrimonio

Tramo	Padrón	Protección patrimonial	Información	Foto
1_Mercedes	5100	Exist.: - Prop.: GPP 2	Uso: COM/HAB Altura: 21 m Niveles: 7 + gálibo Autores: sd Año: 1956 (P. de C. 45148) Denom.: sd	
1_Mercedes	144224	Exist.: - Prop.: GPP 1	Uso: ADM Altura: 16 m Niveles: 4 Autores: sd Año: 1940-1960 Denom.: ANTEL Regional Centro	
1_Mercedes	144225 (asoc. 144226)	Exist.: - Prop.: GPP 1	Uso: ADM Altura: 7 m Niveles: 2 Autores: sd Año: 1940-1960 Denom.: ANTEL Regional Centro	
1_Mercedes	144226 (asoc. 144225)	Exist.: - Prop.: GPP 1	Uso: ADM Altura: 7 m Niveles: 2 Autores: sd Año: 1940-1960 Denom.: ANTEL Regional Centro	
1_Mercedes	134841	Exist.: - Prop.: GPP 2	Uso: COM/HAB Altura: 8 m Niveles: 2 Autores: sd Año: 1900-1920 Denom.: sd	
2_Convención	134841	Exist.: - Prop.: GPP 2 TP	Uso: COM/HAB Altura: 8 m Niveles: 6 Autores: Arq. Alfredo R. Campos Año: 1925 Denom.: Confitería Oro del Rhin	

Tramo	Padrón	Protección patrimonial	Información	Foto
2_Convención	134840	Exist.: - Prop.: GPP 2 TP	Uso: COM/HAB Altura: 8 m Niveles: 2 Autores: sd Año: 1932 (P. de C. 2861) Denom.: sd	
2_Convención	134839	Exist.: - Prop.: GPP 2 TP	Uso: SP Altura: 9 m Niveles: 2 Autores: Arq. Oscar Marsiglia Sica Año: 1940-1960 Denom.: Est. de transformación UTE	
2_Convención	4630	Exist.: - Prop.: GPP 1 TP	Uso: COM/HAB Altura: 8 m Niveles: 2 Autores: sd Año: 1900-1920 Denom.: sd	
2_Convención	108374	Exist.: - Prop.: GPP 1 TP	Uso: COM/HAB Altura: 8 m Niveles: 2 Autores: sd Año: 1920-1940 Denom.: sd	
2_Convención	108372 A	Exist.: BID Prop.: GPP 3 TP	Uso: COM/HAB Altura: 8 m Niveles: 2 Autores: sd Año: 1925 Denom.: Confitería Oro del Rhin	
2_Convención	108372 B	Exist.: BID Prop.: GPP 3 TP	Uso: COM/HAB Altura: 18 m Niveles: 6 Autores: Arq. Alfredo R. Campos Año: 1925 Denom.: Confitería Oro del Rhin	

manzana

158

Área Patrimonial
Centro Norte



REFERENCIAS

MHN: Monumento Histórico Nacional
BID: Bien de Interés Departamental
AP: Área Patrimonial
GPP: Grado de Protección Patrimonial
CUP: Centro Urbano Protegido
TP: Tramo Protegido
GR: Grupo

Uso: ver en Glosario e Instructivo de Fichas

Nota: Por más información sobre bienes GPP 3 dirigirse al Anexo 3_5



Intendencia de Montevideo
Departamento de Planificación
Unidad de Protección del Patrimonio

Tramo	Padrón	Protección patrimonial	Información	Foto
3_Colonia	108372 B	Exist.: BID Prop.: GPP 3	Uso: COM/HAB Altura: 18 m Niveles: 6 Autores: Arq. Alfredo R. Campos Año: 1925 Denom.: Confitería Oro del Rhin	
3_Colonia	134825	Exist.: - Prop.: GPP 2	Uso: COM/HAB Altura: 21 m Niveles: 7 + gálibo Autores: Arq. José Mazzara Año: 1941 (P. de C. 54303) Denom.: sd	
3_Colonia	134824	Exist.: - Prop.: GPP 2	Uso: COM/HAB Altura: 18 m Niveles: 5 Autores: García Otero, Butler y Pagani. Año: 1931 (P. de C. 148100) Denom.: sd	
3_Colonia	134823	Exist.: - Prop.: GPP 2	Uso: COM/HAB Altura: 21 m Niveles: 7 Autores: sd Año: 1941 (P. de C. 74986) Denom.: sd	
3_Colonia	5101	Exist.: - Prop.: GPP 1	Uso: COM/ADM Altura: 7 m Niveles: 3 Autores: Arq. Felix Cervini Año: 1920-1940 Denom.: Edificio Roisecco	
4_Andes	5101	Exist.: - Prop.: GPP 1 TP	Uso: COM/ADM Altura: 7 m Niveles: 3 Autores: Arq. Felix Cervini Año: 1920-1940 Denom.: Edificio Roisecco	

Tramo	Padrón	Protección patrimonial	Información	Foto
4_Andes	134827	Exist.: - Prop.: GPP 2 TP	Uso: COM/ADM Altura: 24 m Niveles: 8 + gálibo Autores: Arq. Pintos Risso Año: 1947 (P. de C. 2655) Denom.: sd	
4_Andes	134828	Exist.: - Prop.: GPP 3 BID TP	Uso: COM/ADM Altura: 21 m Niveles: 7 Autores: sd Año: 1932 (P. de C. 1919) Denom.: Edificio Los Andes	
4_Andes	144221	Exist.: - Prop.: GPP 3 BID TP	Uso: COM/ADM Altura: 24 m Niveles: 8 Autores: Arqs. Albérico Isola y Guillermo Armas Año: 1937 (P. de C. 25395) Denom.: sd	
4_Andes	144220	Exist.: - Prop.: GPP 3 BID TP	Uso: COM/ADM Altura: 24 m Niveles: 8 Autores: Arqs. Albérico Isola y Guillermo Armas Año: 1936 (P. de C. 22898) Denom.: Edificio Badán	
4_Andes	5100	Exist.: - Prop.: GPP 2 TP	Uso: COM/HAB Altura: 21 m Niveles: 7 + gálibo Autores: sd Año: 1956 (P. de C. 45148) Denom.: sd	

manzana

159

Área Patrimonial
Centro Norte



REFERENCIAS

MHN: Monumento Histórico Nacional
 BID: Bien de Interés Departamental
 AP: Área Patrimonial
 GPP: Grado de Protección Patrimonial
 CUP: Centro Urbano Protegido
 TP: Tramo Protegido
 GR: Grupo

Uso: ver en Glosario e Instructivo de Fichas

Nota: Manzana borde de sector. Inventariados solo los padrones pertenecientes al Área Patrimonial Centro Norte.

Nota: Por más información sobre bienes GPP 3 dirigirse al Anexo 3_5



Intendencia de Montevideo
 Departamento de Planificación
 Unidad de Protección del Patrimonio

Tramo	Padrón	Protección patrimonial	Información	Foto
1_Colonia	429953	Exist.: - Prop.: GPP 1	Uso: COM/CIRC Altura: 15 m Niveles: 5 Autores: sd Año: 2000-2020 Denom.: sd	
1_Colonia	5109	Exist.: - Prop.: GPP 2	Uso: COM/HAB Altura: 24 m Niveles: 7+2 gálibo Autores: Arq. Pintos Risso Año: 1951 (P. de C. 32976) Denom.: sd	
1_Colonia	5111	Exist.: - Prop.: GPP 1	Uso: COM Altura: 5 m Niveles: 1 Autores: sd Año: 1938 (P. de C. 36799) Denom.: sd	
2_Convención	5111	Exist.: - Prop.: GPP 1 TP	Uso: COM Altura: 5 m Niveles: 1 Autores: sd Año: 1938 (P. de C. 36799) Denom.: sd	
2_Convención	5112	Exist.: - Prop.: GPP 1 TP	Uso: COM/HAB Altura: 12 m Niveles: 3 Autores: sd Año: 1936 (P. de C. 28724) Denom.: sd	

Tramo	Padrón	Protección patrimonial	Información	Foto
2_Convención	5113	Exist.: - Prop.: GPP 2 TP GR	Uso: COM Altura: 12 m Niveles: 2 Autores: sd Año: 1880-1900 Denom.: sd	
2_Convención	5114	Exist.: - Prop.: GPP 2 TP GR	Uso: COM Altura: 12 m Niveles: 2 Autores: sd Año: 1880-1900 Denom.: sd	
2_Convención	5115	Exist.: - Prop.: GPP 1 TP	Uso: COM/HAB Altura: 34 m Niveles: 13 Autores: Arq. Bernardo Fain Año: 1987 (P. de C. 152825) Denom.: Edificio Manacor	
4_Andes	5124	Exist.: - Prop.: GPP 2	Uso: DESOCUPADO Altura: 12 m Niveles: 2 Autores: sd Año: 1880-1900 Denom.: sd	
4_Andes	429953	Exist.: - Prop.: GPP 1	Uso: COM/CIRC Altura: 5 Niveles: 5 Autores: sd Año: 2000-2020 Denom.: sd	

manzana

162

Área Patrimonial
Centro Norte



REFERENCIAS

MHN: Monumento Histórico Nacional
BID: Bien de Interés Departamental
AP: Área Patrimonial
GPP: Grado de Protección Patrimonial
CUP: Centro Urbano Protegido
TP: Tramo Protegido
GR: Grupo

Uso: ver en Glosario e Instructivo de Fichas

*Nota: Manzana borde de sector. Inventariados solo los padrones pertenecientes al Área Patrimonial Centro Norte.
Nota: Por más información sobre bienes GPP 3 dirigirse al Anexo 3_5*



Intendencia de Montevideo
Departamento de Planificación
Unidad de Protección del Patrimonio

Tramo	Padrón	Protección patrimonial	Información	Foto
2_Río Branco	5142	Exist.: - Prop.: GPP 2	Uso: ADM Altura: 24 m Niveles: 5 Autores: sd Año: 1900-1920 (original) 1920-1940 (intervención) Denom.: MEF (Auditoría interna) (Ex Bromberg CIA S.A.)	
3_Paysandú	5142	Exist.: - Prop.: GPP 2	Uso: ADM Altura: 20 m Niveles: 5 Autores: sd Año: 1900-1920 (original) 1920-1940 (intervención) Denom.: MEF (Auditoría interna) (Ex Bromberg CIA S.A.)	
3_Paysandú	5149 A	Exist.: - Prop.: GPP 2	Uso: ADM Altura: 6 m Niveles: 1 Autores: Raúl Clerc, García Otero, Butler y Pagani (constructores) Año: 1920-1940 Denom.: MIDES	
3_Paysandú	5150	Exist.: - Prop.: GPP 1	Uso: COM Altura: 13 m Niveles: 2 Autores: sd Año: 1900-1920 (original, sd intervención) Denom.: sd	

Tramo	Padrón	Protección patrimonial	Información	Foto
3_Paysandú	5152	Exist.: - Prop.: GPP 2	Uso: COM/HAB Altura: 21 m Niveles: 7 Autores: sd Año: 1940-1960 Denom.: Edificio Sica	
4_Convención	5152	Exist.: - Prop.: GPP 2	Uso: COM/HAB Altura: 21 m Niveles: 7 Autores: sd Año: 1940-1960 Denom.: Edificio Sica	
4_Convención	5149 B	Exist.: - Prop.: GPP 2	Uso: ADM Altura: 8 m Niveles: 2 Autores: H. Guerra Mar, Victor Clerc (arq. directores); Raúl Clerc (constructor) Año: 1920-1940 Denom.: MIDES	

manzana

163

Área Patrimonial
Centro Norte

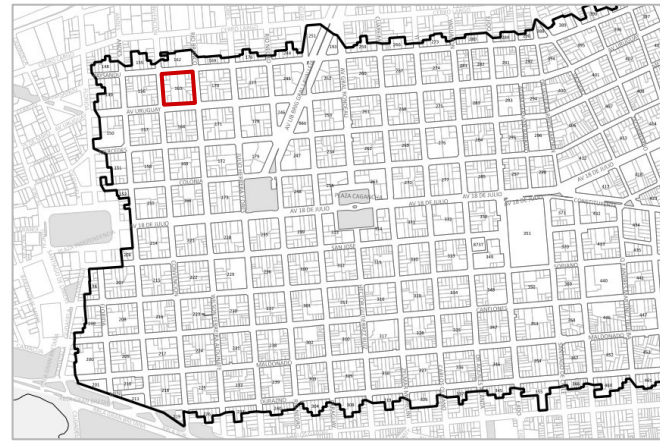


REFERENCIAS

MHN: Monumento Histórico Nacional
 BID: Bien de Interés Departamental
 AP: Área Patrimonial
 GPP: Grado de Protección Patrimonial
 CUP: Centro Urbano Protegido
 TP: Tramo Protegido
 GR: Grupo

Uso: ver en Glosario e Instructivo de Fichas

Nota: Por más información sobre bienes GPP 3 dirigirse al Anexo 3_5



Intendencia de Montevideo
 Departamento de Planificación
 Unidad de Protección del Patrimonio

Tramo	Padrón	Protección patrimonial	Información	Foto
1_Paysandú	5156	Exist.: - Prop.: GPP 3	Uso: COM/HAB Altura: 18 m Niveles: 5 Autores: Bello y Bello Constructores Año: 1933 (P. de C. 9483) Denom.: sd	
1_Paysandú	5157	Exist.: - Prop.: GPP 2	Uso: COM/HAB Altura: 10 m Niveles: 2 Autores: sd Año: 1900 Denom.: sd	
1_Paysandú	422053	Exist.: - Prop.: GPP 2	Uso: ADM Altura: 15 m Niveles: 4 Autores: sd Año: 1940-1960 Denom.: sd	
1_Paysandú	429785	Exist.: - Prop.: GPP 2	Uso: COM/HAB Altura: 10 m Niveles: 3 Autores: Arqs. Rodriguez L. Silva y Perez Larrañaga Año: 1920-1940 Denom.: sd	
1_Paysandú	5162	Exist.: - Prop.: GPP 0	Uso: COM Altura: 5 m Niveles: 1 Autores: sd Año: sd Denom.: sd	

Tramo	Padrón	Protección patrimonial	Información	Foto
1_Paysandú	5163	Exist.: - Prop.: GPP 2	Uso: COM/HAB Altura: 10 m Niveles: 3 Autores: sd Año: 1947 (P. de C. 3108) Denom.: sd	
2_Río Branco	5163	Exist.: - Prop.: GPP 2	Uso: COM/HAB Altura: 10 m Niveles: 3 Autores: sd Año: 1947 (P. de C. 3108) Denom.: sd	
2_Río Branco	5165	Exist.: - Prop.: GPP 1	Uso: COM Altura: 10 m Niveles: 2 Autores: sd Año: sd Denom.: sd	
2_Río Branco	5166	Exist.: - Prop.: GPP 2	Uso: COM/HAB Altura: 8 m Niveles: 2 Autores: sd Año: 1920-1940 Denom.: sd	
2_Río Branco	5167 B	Exist.: - Prop.: GPP 2 CUP Av.Uy	Uso: ADM Altura: 12 m Niveles: 4 Autores: sd Año: 1900-1920 Denom.: Dirección Nacional Registro Civil	

manzana

163

Área Patrimonial
Centro Norte



REFERENCIAS

MHN: Monumento Histórico Nacional
 BID: Bien de Interés Departamental
 AP: Área Patrimonial
 GPP: Grado de Protección Patrimonial
 CUP: Centro Urbano Protegido
 TP: Tramo Protegido
 GR: Grupo





Uso: ver en Glosario e Instructivo de Fichas

Nota: Por más información sobre bienes GPP 3 dirigirse al Anexo 3_5



Intendencia de Montevideo
 Departamento de Planificación
 Unidad de Protección del Patrimonio

Tramo	Padrón	Protección patrimonial	Información	Foto
2_Rio Branco	5168 A	Exist.: - Prop.: GPP 2 CUP Av.Uy	Uso: COM/ADM Altura: 8 m Niveles: 2 Autores: sd Año: 1966 (P. de C. 111438) Denom.: sd	
2_Rio Branco	5169	Exist.: - Prop.: GPP 1 CUP Av.Uy	Uso: ADM Altura: 10 m Niveles: 2 Autores: sd Año: 1900-1920 Denom.: Poder Judicial	
3_Uruguay	5169	Exist.: - Prop.: GPP 1 CUP Av.Uy	Uso: COM/ADM Altura: 8 m Niveles: 2 Autores: sd Año: 1966 (P. de C. 111438) Denom.: sd	
3_Uruguay	5168 B	Exist.: - Prop.: GPP 2 CUP Av.Uy	Uso: ADM Altura: 10 m Niveles: 2 Autores: sd Año: 1900-1920 Denom.: Poder Judicial	
3_Uruguay	5167 A	Exist.: - Prop.: GPP 2 CUP Av.Uy	Uso: ADM Altura: 9 m Niveles: 2 Autores: sd Año: sd Denom.: Dirección Nacional Registro Civil	

Tramo	Padrón	Protección patrimonial	Información	Foto
3_Uruguay	5172	Exist.: - Prop.: GPP 0 CUP Av.Uy	Uso: BE Altura: nc Niveles: nc Autores: nc Año: nc Denom.: nc	
3_Uruguay	5173 B	Exist.: BID Prop.: GPP 3 CUP Av.Uy	Uso: COM/HAB Altura: 19 m Niveles: 5 Autores: Arq. Leopoldo Tosi Año: 1920 (P. de C. 61081) Denom.: Edificio Mateo Brunet	
3_Uruguay	5175	Exist.: - Prop.: GPP 0 CUP Av.Uy	Uso: PR Altura: 5 m Niveles: 1 Autores: sd Año: sd Denom.: sd	
3_Uruguay	5176	Exist.: - Prop.: GPP 3 CUP Av.Uy GR	Uso: COM/ADM Altura: 14 m Niveles: 3 + torreta Autores: Arqs. Jacobo Vázquez Varela y Daniel Rocco Año: 1919 (P. de C. 56595) Denom.: Poder Judicial (ex Inspección técnica de Enseñanza Secundaria)	

manzana

163

Área Patrimonial
Centro Norte



REFERENCIAS

MHN: Monumento Histórico Nacional
BID: Bien de Interés Departamental
AP: Área Patrimonial
GPP: Grado de Protección Patrimonial
CUP: Centro Urbano Protegido
TP: Tramo Protegido
GR: Grupo

Uso: ver en Glosario e Instructivo de Fichas

Nota: Por más información sobre bienes GPP 3 dirigirse al Anexo 3_5



Intendencia de Montevideo
Departamento de Planificación
Unidad de Protección del Patrimonio

Tramo	Padrón	Protección patrimonial	Información	Foto
4_ Convención	5176	Exist.: - Prop.: GPP 3 CUP Av.Uy TP GR	Uso: COM/ADM Altura: 14 m Niveles: 3 + torreta Autores: Arqs. Jacobo Vázquez Varela y Daniel Rocco Año: 1900-1920 Denom.: Poder Judicial (ex Inspección técnica de Enseñanza Secundaria)	
4_ Convención	5173 A	Exist.: - Prop.: GPP 3 CUP Av.Uy TP GR	Uso: COM/HAB Altura: 21 m Niveles: 6 Autores: Arq. Leopoldo Tosi Año: 1920 (P. de C. 61081) Denom.: Edificio Mateo Brunet	
4_ Convención	422054	Exist.: - Prop.: GPP 1 TP	Uso: ADM Altura: 18 m Niveles: 4 Autores: sd Año: sd Denom.: sd	
4_ Convención	5156	Exist.: - Prop.: GPP 3 TP	Uso: COM/HAB Altura: 18 m Niveles: 5 Autores: Bello y Bello Constructores Año: 1933 (P de C. 9483) Denom.: sd	

manzana

164

Área Patrimonial
Centro Norte

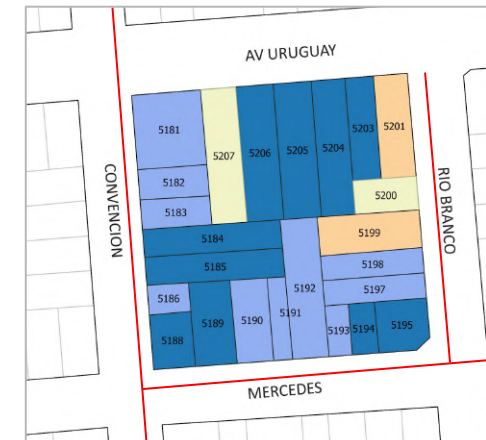
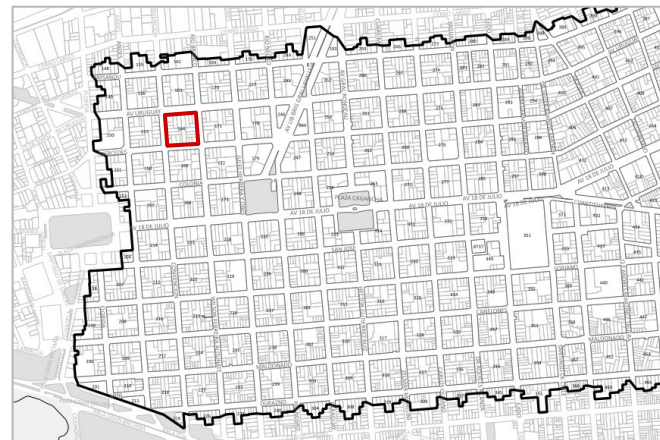


REFERENCIAS

MHN: Monumento Histórico Nacional
 BID: Bien de Interés Departamental
 AP: Área Patrimonial
 GPP: Grado de Protección Patrimonial
 CUP: Centro Urbano Protegido
 TP: Tramo Protegido
 GR: Grupo

Uso: ver en Glosario e Instructivo de Fichas

Nota: Por más información sobre bienes GPP 3 dirigirse al Anexo 3_5



Intendencia de Montevideo
 Departamento de Planificación
 Unidad de Protección del Patrimonio

Tramo	Padrón	Protección patrimonial	Información	Foto
1_Uruguay	5181	Exist.: - Prop.: GPP 2 CUPAvUy	Uso: COM/HAB Altura: 16 m Niveles: 5 Autores: sd Año: 1953 (P. de C. 12976) Denom.: sd	
1_Uruguay	5207	Exist.: - Prop.: GPP 0 CUPAvUy	Uso: BE Altura: nc Niveles: nc Autores: nc Año: nc Denom.: nc	
1_Uruguay	5206	Exist.: - Prop.: GPP 3 CUPAvUy	Uso: N Altura: 12 m Niveles: 2 Autores: sd Año: 1920-1940 Denom.: sd	
1_Uruguay	5205	Exist.: - Prop.: GPP 3 CUPAvUy	Uso: ADM/HAB Altura: 16 m Niveles: 5 Autores: Arq. Mauricio Cravotto Año: 1927 Denom.: Edificio Frugoni	
1_Uruguay	5204	Exist.: - Prop.: GPP 3 CUPAvUy	Uso: COM Altura: 11 m Niveles: 2 Autores: sd Año: 1900-1920 Denom.: sd	

Tramo	Padrón	Protección patrimonial	Información	Foto
1_Uruguay	5203	Exist.: - Prop.: GPP 3 CUPAvUy	Uso: COM/HAB Altura: 17 m Niveles: 5 Autores: Arqs. Ruiz, Nadal y Galfetti Año: 1913 Denom.: Ex casa de renta del Sr. Mondino	
1_Uruguay	5201	Exist.: - Prop.: GPP 1 CUPAvUy	Uso: ADM Altura: 10 m Niveles: 3 Autores: sd Año: 1960-1980 Denom.: Dir. Gral de Comercio - MEF	
2_Río Branco	5201	Exist.: - Prop.: GPP 1 CUPAvUy TP	Uso: ADM Altura: 10 m Niveles: 3 Autores: sd Año: 1960-1980 Denom.: Dir. Gral de Comercio - MEF	
2_Río Branco	5200	Exist.: - Prop.: GPP 0 TP	Uso: CU Altura: 7 m Niveles: 2 Autores: sd Año: 1900-1920 Denom.: sd	
2_Río Branco	5199	Exist.: - Prop.: GPP 1 TP	Uso: COM/HAB Altura: 9 m Niveles: 3 Autores: sd Año: 1960-1980 Denom.: sd	

manzana

164

Área Patrimonial
Centro Norte

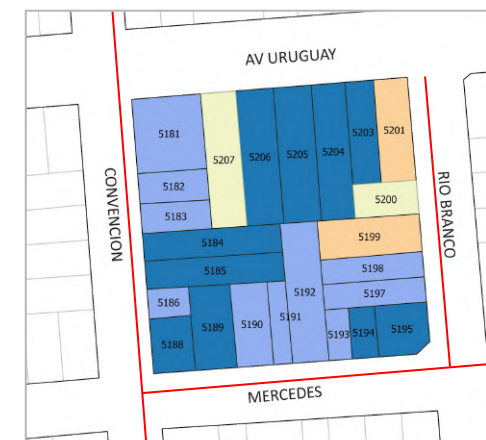


REFERENCIAS

MHN: Monumento Histórico Nacional
 BID: Bien de Interés Departamental
 AP: Área Patrimonial
 GPP: Grado de Protección Patrimonial
 CUP: Centro Urbano Protegido
 TP: Tramo Protegido
 GR: Grupo

Uso: ver en Glosario e Instructivo de Fichas

Nota: Por más información sobre bienes GPP 3 dirigirse al Anexo 3_5



Intendencia de Montevideo
 Departamento de Planificación
 Unidad de Protección del Patrimonio

Tramo	Padrón	Protección patrimonial	Información	Foto
2_Río Branco	5198	Exist.: - Prop.: GPP 2 TP	Uso: HAB Altura: 11 m Niveles: 2 Autores: sd Año: 1900-1920 Denom.: sd	
2_Río Branco	5197	Exist.: - Prop.: GPP 2 TP	Uso: COM/HAB Altura: 11 m Niveles: 2 Autores: sd Año: 1900-1920 Denom.: sd	
2_Río Branco	5195	Exist.: - Prop.: GPP 3 TP GR	Uso: COM/HAB Altura: 22 m Niveles: 6 + gálibo Autores: Arqs. Isola y Armas Año: 1956 (P. de C. 49920) Denom.: Edificio Jaguar	
3_Mercedes	5195	Exist.: - Prop.: GPP 3 TP GR	Uso: COM/HAB Altura: 22 m Niveles: 6 + gálibo Autores: Arqs. Isola y Armas Año: 1956 Denom.: Edificio Jaguar	
3_Mercedes	5194	Exist.: - Prop.: GPP 3 TP GR	Uso: COM/HAB Altura: 22 m Niveles: 7 + gálibo Autores: García Otero, Butler, Zaffaroni Año: 1949 Denom.: sd	

Tramo	Padrón	Protección patrimonial	Información	Foto
3_Mercedes	5193	Exist.: - Prop.: GPP 2 TP	Uso: COM/HAB Altura: 8 m Niveles: 3 Autores: De los Campos Punte Tournier Año: 1945 Denom.: Vivienda y Consultorio R. Vigliecca	
3_Mercedes	5192	Exist.: - Prop.: GPP 2 TP	Uso: CU Altura: 8 m Niveles: 2 Autores: Arq. H. Azzarini Año: 1900-1920 Denom.: sd	
3_Mercedes	5191	Exist.: - Prop.: GPP 2 TP	Uso: COM/HAB Altura: 8 m Niveles: 2 Autores: sd Año: 1900-1920 Denom.: sd	
3_Mercedes	5190	Exist.: - Prop.: GPP 2 TP	Uso: COM/CU Altura: 7 m Niveles: 2 Autores: sd Año: 1900-1920 Denom.: sd	
3_Mercedes	5189	Exist.: - Prop.: GPP 3 TP	Uso: COM/HAB Altura: 14 m Niveles: 3 Autores: Eusebio A. Perotti Año: 1913 Denom.: Tienda Dufor (ex propiedad del Sr. Pablo Dugros)	

manzana

164

Área Patrimonial
Centro Norte

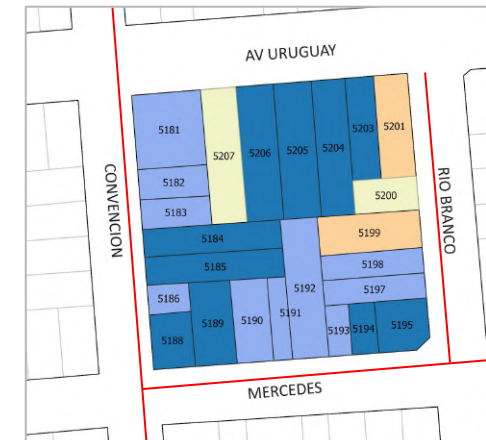
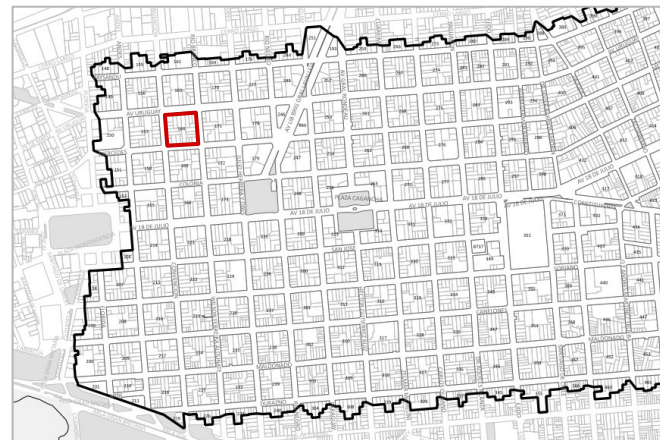


REFERENCIAS

MHN: Monumento Histórico Nacional
 BID: Bien de Interés Departamental
 AP: Área Patrimonial
 GPP: Grado de Protección Patrimonial
 CUP: Centro Urbano Protegido
 TP: Tramo Protegido
 GR: Grupo

Uso: ver en Glosario e Instructivo de Fichas

Nota: Por más información sobre bienes GPP 3 dirigirse al Anexo 3_5



Intendencia de Montevideo
 Departamento de Planificación
 Unidad de Protección del Patrimonio

Tramo	Padrón	Protección patrimonial	Información	Foto
3_Mercedes	5188	Exist.: - Prop.: GPP 3 TP	Uso: COM/HAB Altura: 11 m Niveles: 3 Autores: Arqs. Ruiz, Nadal y Galfetti Año: 1913 Denom.: Vivienda y consultorio Sr. Nogueira	
4_Convención	5188	Exist.: - Prop.: GPP 3 TP	Uso: COM/HAB Altura: 11 m Niveles: 3 Autores: Arqs. Ruiz, Nadal y Galfetti Año: 1913 Denom.: Vivienda y consultorio Sr. Nogueira	
4_Convención	5186	Exist.: - Prop.: GPP 2 TP	Uso: COM/HAB Altura: 7 m Niveles: 2 Autores: sd Año: 1900-1920 Denom.: sd	
4_Convención	5185	Exist.: - Prop.: GPP 3 TP GR	Uso: COM/HAB Altura: 8 m Niveles: 2 Autores: sd Año: 1900-1920 Denom.: Anexo Archivo General de la Nación	
4_Convención	5184	Exist.: - Prop.: GPP 3 TP GR	Uso: ADM Altura: 12 m Niveles: 3 Autores: sd Año: 1926 Denom.: Archivo General de la Nación	

Tramo	Padrón	Protección patrimonial	Información	Foto
4_Convención	5183	Exist.: - Prop.: GPP 2 TP	Uso: COM/HAB Altura: 8 m Niveles: 3 Autores: sd Año: 1930 (P. de C. 137761) Denom.: sd	
4_Convención	5182	Exist.: - Prop.: GPP 2 TP	Uso: COM/HAB Altura: 18 m Niveles: 6 Autores: sd Año: 1944 (P. de C. 82770) Denom.: sd	
4_Convención	5181	Exist.: - Prop.: GPP 2 CUPAvUy TP	Uso: COM/HAB Altura: 16 m Niveles: 5 Autores: sd Año: 1953 (P. de C. 12976) Denom.: sd	

manzana

165

Área Patrimonial
Centro Norte

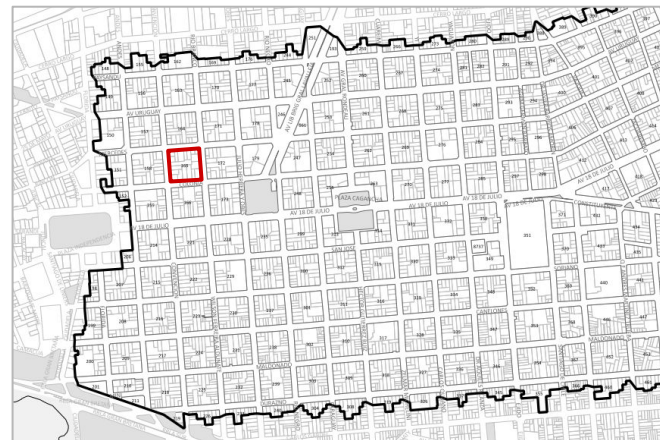


REFERENCIAS

MHN: Monumento Histórico Nacional
 BID: Bien de Interés Departamental
 AP: Área Patrimonial
 GPP: Grado de Protección Patrimonial
 CUP: Centro Urbano Protegido
 TP: Tramo Protegido
 GR: Grupo

Uso: ver en Glosario e Instructivo de Fichas

Nota: Por más información sobre bienes GPP 3 dirigirse al Anexo 3_5



Intendencia de Montevideo
 Departamento de Planificación
 Unidad de Protección del Patrimonio

Tramo	Padrón	Protección patrimonial	Información	Foto
1_Mercedes	5209	Exist.: - Prop.: GPP 2 TP	Uso: COM/ADM Altura: 24 m Niveles: 8 Autores: sd Año: 1965 (P. de C. 97023) Denom.: Edificio Hilton	
1_Mercedes	5210	Exist.: - Prop.: GPP 2 TP	Uso: COM/ADM Altura: 12 m Niveles: 3 Autores: sd Año: 1931 (P. de C. 146170) Denom.: sd	
1_Mercedes	5211	Exist.: - Prop.: GPP 3 TP	Uso: COM/ADM Altura: 15 m Niveles: 3 Autores: sd Año: 1900-1920 Denom.: sd	
1_Mercedes	5212	Exist.: - Prop.: GPP 2 TP	Uso: HAB Altura: 12 m Niveles: 2 Autores: sd Año: 1900-1920 Denom.: sd	
1_Mercedes	5213	Exist.: - Prop.: GPP 0 TP	Uso: BE Altura: nc Niveles: nc Autores: nc Año: nc Denom.: nc	
1_Mercedes	5214	Exist.: - Prop.: GPP 2 TP	Uso: COM/ADM Altura: 12 m Niveles: 2 Autores: sd Año: 1900-1920 Denom.: sd	

Tramo	Padrón	Protección patrimonial	Información	Foto
1_Mercedes	5215	Exist.: - Prop.: GPP 1 TP	Uso: COM/ADM Altura: 27 m Niveles: 10 Autores: sd Año: 1990 (P. de C. 154932) Denom.: sd	
2_Río Branco	5215	Exist.: - Prop.: GPP 1	Uso: COM/ADM Altura: 27 m Niveles: 10 Autores: sd Año: 1990 (P. de C. 154932) Denom.: sd	
2_Río Branco	5216	Exist.: - Prop.: GPP 2	Uso: COM/ADM Altura: 27 m Niveles: 10 Autores: Cardoso, Butler, Sommer Año: 1957 (P. de C. 54262) Denom.: Edificio Arapey	
2_Río Branco	5220	Exist.: - Prop.: GPP 1	Uso: COM/ADM Altura: 27 m Niveles: 10 Autores: sd Año: 1980-2000 Denom.: sd	
2_Río Branco	5221	Exist.: - Prop.: GPP 1	Uso: COM/ADM Altura: 27 m Niveles: 10 Autores: sd Año: 1992 (P. de C. 5221) Denom.: sd	
3_Colonia	5221	Exist.: - Prop.: GPP 1	Uso: COM/ADM Altura: 27 m Niveles: 10 Autores: sd Año: 1992 (P. de C. 5221) Denom.: sd	

manzana

165

Área Patrimonial
Centro Norte

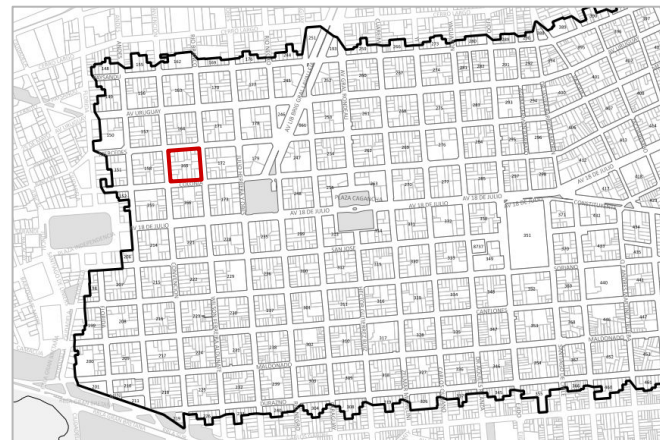


REFERENCIAS

MHN: Monumento Histórico Nacional
 BID: Bien de Interés Departamental
 AP: Área Patrimonial
 GPP: Grado de Protección Patrimonial
 CUP: Centro Urbano Protegido
 TP: Tramo Protegido
 GR: Grupo

Uso: ver en Glosario e Instructivo de Fichas

Nota: Por más información sobre bienes GPP 3 dirigirse al Anexo 3_5



Intendencia de Montevideo
 Departamento de Planificación
 Unidad de Protección del Patrimonio

Tramo	Padrón	Protección patrimonial	Información	Foto
3_Colonia	5222	Exist.: - Prop.: GPP 1	Uso: COM/ADM Altura: 5 m Niveles: 1 Autores: sd Año: sd Denom.: sd	
3_Colonia	5223	Exist.: - Prop.: GPP 0	Uso: BE Altura: nc Niveles: nc Autores: nc Año: nc Denom.: nc	
3_Colonia	5224	Exist.: - Prop.: GPP 0	Uso: BE Altura: nc Niveles: nc Autores: nc Año: nc Denom.: nc	
3_Colonia	5225	Exist.: - Prop.: GPP 1	Uso: COM/ADM Altura: 10 m Niveles: 2 Autores: sd Año: 1900-1920 Denom.: sd	
3_Colonia	5226	Exist.: - Prop.: GPP 2	Uso: COM/ADM Altura: 18 m Niveles: 5 Autores: sd Año: 1930 (P. de C. 137198) Denom.: sd	
4_Convención	5226	Exist.: - Prop.: GPP 2 TP	Uso: COM/ADM Altura: 18 m Niveles: 5 Autores: sd Año: 1930 (P. de C. 137198) Denom.: sd	

Tramo	Padrón	Protección patrimonial	Información	Foto
4_Convención	5227	Exist.: - Prop.: GPP 2 TP	Uso: COM/ADM Altura: 18 m Niveles: 5 Autores: Arqs. Gregorio y Pou Cardoso Año: 1962 (P. de C. 102080) Denom.: sd	
4_Convención	5228	Exist.: - Prop.: GPP 2 TP	Uso: COM/ADM Altura: 21 m Niveles: 7 Autores: sd Año: 1983 (P. de C. 148656) Denom.: Edificio Anselmi	
4_Convención	5229	Exist.: - Prop.: GPP 1 TP	Uso: SP Altura: 7 m Niveles: 2 Autores: sd Año: sd Denom.: Estación 96 UTE	
4_Convención	5230	Exist.: - Prop.: GPP 1 TP	Uso: COM Altura: 5 m Niveles: 1 Autores: sd Año: 1985 (P. de C. 161009) Denom.: sd	
4_Convención	5209	Exist.: - Prop.: GPP 2 TP	Uso: COM/ADM Altura: 24 m Niveles: 8 Autores: sd Año: 1965 (P. de C. 97023) Denom.: Edificio Hilton	

manzana

166

Área Patrimonial
Centro Norte

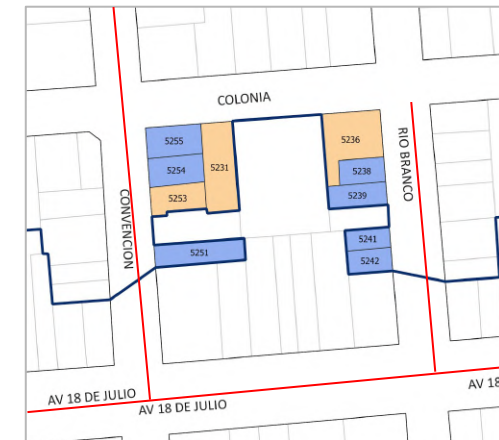
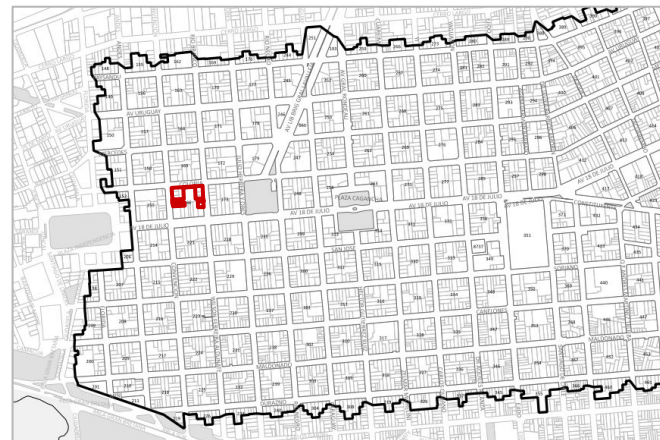


REFERENCIAS

MHN: Monumento Histórico Nacional
 BID: Bien de Interés Departamental
 AP: Área Patrimonial
 GPP: Grado de Protección Patrimonial
 CUP: Centro Urbano Protegido
 TP: Tramo Protegido
 GR: Grupo

Uso: ver en Glosario e Instructivo de Fichas

Nota: Manzana borde de sector. Inventariados solo los padrones pertenecientes al Área Patrimonial Centro Norte.
Nota: Por más información sobre bienes GPP 3 dirigirse al Anexo 3_5



Intendencia de Montevideo
 Departamento de Planificación
 Unidad de Protección del Patrimonio

Tramo	Padrón	Protección patrimonial	Información	Foto
1_Colonia	5255	Exist.: - Prop.: GPP 2	Uso: COM/HAB Altura: 12 m Niveles: 3 Autores: sd Año: 1900-1920 Denom.: sd	
1_Colonia	5231	Exist.: - Prop.: GPP 1	Uso: COM/HAB Altura: 29 m Niveles: 11 Autores: sd Año: 1992 (P. de C. 5231) Denom.: sd	
1_Colonia	5236	Exist.: - Prop.: GPP 1	Uso: ADM Altura: 32 m Niveles: 9 + gálibo Autores: sd Año: 2000-2020 Denom.: sd	
2_Río Branco	5236	Exist.: - Prop.: GPP 1 TP	Uso: ADM Altura: 32 m Niveles: 9 + gálibo Autores: sd Año: 2000-2020 Denom.: sd	
2_Río Branco	5238	Exist.: - Prop.: GPP 2 TP	Uso: COM/HAB Altura: 20 m Niveles: 8 Autores: Arqs. Duran G. y Duran M. Año: 1958 (P. de C. 63606) Denom.: Edificio 28 de Febrero	
2_Río Branco	5239	Exist.: - Prop.: GPP 2 TP	Uso: COM/HAB Altura: 9 m Niveles: 2 Autores: sd Año: 1900-1920 Denom.: sd	

Tramo	Padrón	Protección patrimonial	Información	Foto
2_Río Branco	5241	Exist.: - Prop.: GPP 2 TP	Uso: COM/HAB Altura: 20 m Niveles: 8+2 gálibo Autores: sd Año: 1970 (P. de C. 83416) Denom.: sd	
2_Río Branco	5242	Exist.: - Prop.: GPP 2 TP	Uso: COM/HAB Altura: 15 m Niveles: 4 Autores: sd Año: 1900-1920 Denom.: sd	
4_Convención	5251	Exist.: - Prop.: GPP 2 TP	Uso: COM Altura: 15 m Niveles: 3 Autores: sd Año: 1937 (P. de C. 30628) Denom.: sd	
4_Convención	5253	Exist.: - Prop.: GPP 1 TP	Uso: COM Altura: 8 m Niveles: 2 Autores: sd Año: sd Denom.: sd	
4_Convención	5254	Exist.: - Prop.: GPP 2 TP	Uso: COM Altura: 10 m Niveles: 2 Autores: sd Año: 1900-1920 Denom.: sd	
4_Convención	5255	Exist.: - Prop.: GPP 2 TP	Uso: COM/HAB Altura: 12 m Niveles: 3 Autores: sd Año: 1900-1920 Denom.: sd	

manzana

169

Área Patrimonial
Centro Norte



REFERENCIAS

MHN: Monumento Histórico Nacional
 BID: Bien de Interés Departamental
 AP: Área Patrimonial
 GPP: Grado de Protección Patrimonial
 CUP: Centro Urbano Protegido
 TP: Tramo Protegido
 GR: Grupo





Uso: ver en Glosario e Instructivo de Fichas

*Nota: Manzana borde de sector. Inventariados solo los padrones pertenecientes al Área Patrimonial Centro Norte.
 Nota: Por más información sobre bienes GPP 3 dirigirse al Anexo 3_5*



Intendencia de Montevideo
 Departamento de Planificación
 Unidad de Protección del Patrimonio

Tramo	Padrón	Protección patrimonial	Información	Foto
2_Julio Herrera y Obes	5270	Exist.: - Prop.: GPP 1	Uso: COM/HAB Altura: 8 m Niveles: 3 Autores: sd Año: 1989 Denom.: sd	
3_Paysandú	5270	Exist.: - Prop.: GPP 1	Uso: COM/HAB Altura: 8 m Niveles: 3 Autores: sd Año: 1989 Denom.: sd	
3_Paysandú	5269	Exist.: - Prop.: GPP 2	Uso: COM/HAB Altura: 10 m Niveles: 3 Autores: sd Año: 1937 (P. de C. 32391) Denom.: sd	
3_Paysandú	5268	Exist.: - Prop.: GPP 2	Uso: COM/HAB Altura: 16 m Niveles: 5 Autores: Arqs. Etchebarne, Ciurich y Bomio Año: 1939 (P. de C. 53665) Denom.: sd	
3_Paysandú	5266	Exist.: - Prop.: GPP 1	Uso: COM Altura: 9 m Niveles: 2 Autores: sd Año: 1954 (P. de C. 49271) Denom.: sd	

Tramo	Padrón	Protección patrimonial	Información	Foto
3_Paysandú	5265	Exist.: - Prop.: GPP 0	Uso: COM Altura: 5 m Niveles: 1 Autores: sd Año: sd Denom.: sd	
3_Paysandú	5264	Exist.: - Prop.: GPP 2	Uso: HAB Altura: 11 m Niveles: 3 Autores: Arqs. Ruiz, Nadal y Galfetti Año: 1913 (P. de C. 41970) Denom.: sd	
3_Paysandú	5263	Exist.: - Prop.: GPP 2	Uso: COM/HAB Altura: 24 m Niveles: 8 Autores: Arq. Pintos Risso (De Los Campos, Puente, Tournier, const.) Año: 1960 (P. de C. 59866) Denom.: sd	
4_Río Branco	5263	Exist.: - Prop.: GPP 2	Uso: COM/HAB Altura: 24 m Niveles: 8 Autores: Arq. Pintos Risso (De Los Campos, Puente, Tournier, const.) Año: 1960 (P. de C. 59866) Denom.: sd	

manzana

170

Área Patrimonial
Centro Norte




REFERENCIAS



MHN: Monumento Histórico Nacional
 BID: Bien de Interés Departamental
 AP: Área Patrimonial
 GPP: Grado de Protección Patrimonial
 CUP: Centro Urbano Protegido
 TP: Tramo Protegido
 GR: Grupo

Uso: ver en Glosario e Instructivo de Fichas

Nota: Por más información sobre bienes GPP 3 dirigirse al Anexo 3_5



Intendencia de Montevideo
 Departamento de Planificación
 Unidad de Protección del Patrimonio

Tramo	Padrón	Protección patrimonial	Información	Foto
1_Paysandú	112209	Exist.: - Prop.: GPP 3	Uso: COM/HAB Altura: 14 m Niveles: 4 Autores: Ing. Casabó y Giorgi. Arq Noceto Contratistas Año: 1920-1940 Denom.: sd	
1_Paysandú	5311	Exist.: - Prop.: GPP 1	Uso: COM Altura: 10 m Niveles: 2 Autores: sd Año: 1974 (P. de C. 133396) Denom.: sd	
1_Paysandú	5310	Exist.: - Prop.: GPP 1	Uso: COM/HAB Altura: 24 m Niveles: 9 Autores: sd Año: 1984 (P. de C. 155897) Denom.: Torre Aruba	
1_Paysandú	5307	Exist.: - Prop.: GPP 2	Uso: HAB Altura: 10 m Niveles: 2 Autores: sd Año: 1900-1920 Denom.: sd	
1_Paysandú	5305	Exist.: - Prop.: GPP 3	Uso: HAB Altura: 10 m Niveles: 2 Autores: Arqs. Vázquez Varela y Daniel Rocco Año: 1920-1940 Denom.: sd	

Tramo	Padrón	Protección patrimonial	Información	Foto
1_Paysandú	5303	Exist.: - Prop.: GPP 1	Uso: COM/HAB Altura: 12 m Niveles: 4+ gálibo Autores: sd Año: 1964 (P. de C. 89087) Denom.: sd	
2_Julio Herrera y Obes	5303	Exist.: - Prop.: GPP 1	Uso: COM/HAB Altura: 12 m Niveles: 4+ gálibo Autores: sd Año: 1964 (P. de C. 89087) Denom.: sd	
2_Julio Herrera y Obes	5302	Exist.: - Prop.: GPP 2	Uso: COM/HAB Altura: 12 m Niveles: 4 Autores: sd Año: 1956 (P. de C. 66041) Denom.: sd	
2_Julio Herrera y Obes	5301	Exist.: - Prop.: GPP 1	Uso: COM/HAB Altura: 11 m Niveles: 3 Autores: sd Año: sd Denom.: sd	
2_Julio Herrera y Obes	5300	Exist.: - Prop.: GPP 1	Uso: COM Altura: 11 m Niveles: 3 Autores: sd Año: 1960-1980 Denom.: sd	
2_Julio Herrera y Obes	5299	Exist.: - Prop.: GPP 2	Uso: COM/HAB Altura: 12 m Niveles: 2 Autores: sd Año: 1900-1920 Denom.: Edificio Royalty	

manzana

170

Área Patrimonial
Centro Norte




REFERENCIAS

MHN: Monumento Histórico Nacional
 BID: Bien de Interés Departamental
 AP: Área Patrimonial
 GPP: Grado de Protección Patrimonial
 CUP: Centro Urbano Protegido
 TP: Tramo Protegido
 GR: Grupo






Uso: ver en Glosario e Instructivo de Fichas

Nota: Por más información sobre bienes GPP 3 dirigirse al Anexo 3_5



Intendencia de Montevideo
 Departamento de Planificación
 Unidad de Protección del Patrimonio

Tramo	Padrón	Protección patrimonial	Información	Foto
2_Julio Herrera y Obes	5298	Exist.: - Prop.: GPP 1	Uso: COM/HAB Altura: 9 m Niveles: 2 Autores: sd Año: 1920-1940 Denom.: sd	
2_Julio Herrera y Obes	5297	Exist.: - Prop.: GPP 0 CUPAvUy	Uso: COM/CIRC Altura: 3 m Niveles: 1 Autores: sd Año: 1960-1980 Denom.: sd	
3_Uruguay	5297	Exist.: - Prop.: GPP 0 CUPAvUy	Uso: COM/CIRC Altura: 3 m Niveles: 1 Autores: sd Año: 1960-1980 Denom.: sd	
3_Uruguay	5295	Exist.: - Prop.: GPP 1 CUPAvUy	Uso: COM/HAB Altura: 10 m Niveles: 2 Autores: sd Año: 1900-1920 Denom.: sd	
3_Uruguay	5294	Exist.: - Prop.: GPP 1 CUPAvUy	Uso: COM/ALM Altura: 10 m Niveles: 2 Autores: sd Año: 1940-1960 Denom.: sd	
3_Uruguay	5293	Exist.: - Prop.: GPP 2 CUPAvUy	Uso: COM Altura: 10 m Niveles: 2 Autores: sd Año: 1900-1920 Denom.: sd	

Tramo	Padrón	Protección patrimonial	Información	Foto
3_Uruguay	5292	Exist.: - Prop.: GPP 2 CUPAvUy	Uso: COM/HAB Altura: 10 m Niveles: 2 Autores: sd Año: 1900-1920 Denom.: Hotel Uruguay	
3_Uruguay	5291	Exist.: - Prop.: GPP 1 CUPAvUy	Uso: COM/HAB Altura: 24 m Niveles: 8 Autores: sd Año: 1975 (P. de C. 118091) Denom.: Edificio Tacuari	
4_Río Branco	5291	Exist.: - Prop.: GPP 1 CUPAvUy	Uso: COM/HAB Altura: 24 m Niveles: 8 Autores: sd Año: 1975 (P. de C. 118091) Denom.: Edificio Tacuari	
4_Río Branco	5316	Exist.: - Prop.: GPP 1	Uso: HAB Altura: 10 m Niveles: 2 Autores: sd Año: 1900-1920 Denom.: sd	
4_Río Branco	5315	Exist.: - Prop.: GPP 1	Uso: COM/HAB Altura: 9 m Niveles: 2 Autores: sd Año: 1960-1980 Denom.: sd	

manzana

170

Área Patrimonial
Centro Norte




REFERENCIAS





MHN: Monumento Histórico Nacional
BID: Bien de Interés Departamental
AP: Área Patrimonial
GPP: Grado de Protección Patrimonial
CUP: Centro Urbano Protegido
TP: Tramo Protegido
GR: Grupo

Uso: ver en Glosario e Instructivo de Fichas

Nota: Por más información sobre bienes GPP 3 dirigirse al Anexo 3_5



Intendencia de Montevideo
Departamento de Planificación
Unidad de Protección del Patrimonio

Tramo	Padrón	Protección patrimonial	Información	Foto
4_Río Branco	5314	Exist.: - Prop.: GPP 1	Uso: COM Altura: 9 m Niveles: 2 Autores: sd Año: 1960-1980 Denom.: sd	
4_Río Branco	5308	Exist.: - Prop.: GPP 3	Uso: COM/HAB Altura: 18 m Niveles: 3 Autores: Arqs. Jacobo Vázquez Varela y Daniel Rocco Año: 1900-1920 Denom.: sd	
4_Río Branco	5312	Exist.: - Prop.: GPP 3	Uso: HAB Altura: 14 m Niveles: 3 Autores: J. A. Franceschi y José Repetto Año: 1920-1940 Denom.: sd	
4_Río Branco	112209	Exist.: - Prop.: GPP 3	Uso: COM/HAB Altura: 14 m Niveles: 4 Autores: Ing. Casabó y Giorgi. Arq Noceto Contratistas Año: 1920-1940 Denom.: sd	

manzana

171

Área Patrimonial
Centro Norte

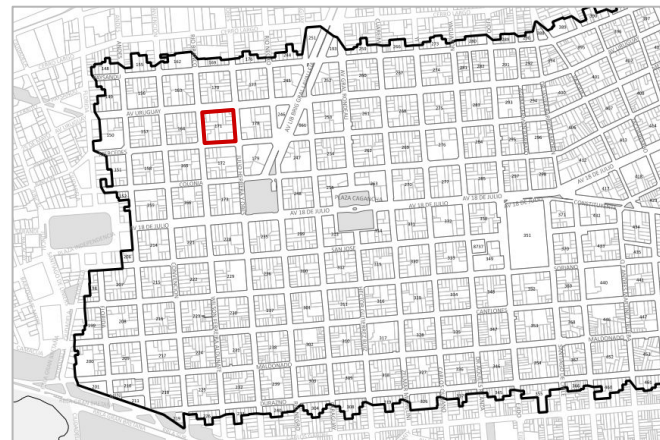


REFERENCIAS

MHN: Monumento Histórico Nacional
 BID: Bien de Interés Departamental
 AP: Área Patrimonial
 GPP: Grado de Protección Patrimonial
 CUP: Centro Urbano Protegido
 TP: Tramo Protegido
 GR: Grupo

Uso: ver en Glosario e Instructivo de Fichas

Nota: Por más información sobre bienes GPP 3 dirigirse al Anexo 3_5



Intendencia de Montevideo
 Departamento de Planificación
 Unidad de Protección del Patrimonio

Tramo	Padrón	Protección patrimonial	Información	Foto
1_Uruguay	5334	Exist.: - Prop.: GPP 3 CUPAvUy GR	Uso: ADM Altura: 12 m Niveles: 3 Autores: sd Año: 1900-1920 Denom.: sd	
1_Uruguay	5333	Exist.: - Prop.: GPP 2 CUPAvUy GR	Uso: CU Altura: 9 m Niveles: 2 Autores: sd Año: 1900-1920 Denom.: sd	
1_Uruguay	5332	Exist.: - Prop.: GPP 3 CUPAvUy GR	Uso: ADM Altura: 5 m Niveles: 1 Autores: sd Año: 1900-1920 Denom.: sd	
1_Uruguay	5331	Exist.: - Prop.: GPP 0 CUPAvUy	Uso: BE Altura: nc Niveles: nc Autores: nc Año: nc Denom.: nc	
1_Uruguay	5330	Exist.: - Prop.: GPP 2 CUPAvUy GR	Uso: ADM Altura: 16 m Niveles: 4 Autores: sd Año: 1940-1960 Denom.: URSEC	
1_Uruguay	5327	Exist.: - Prop.: GPP 3 CUPAvUy GR	Uso: COM/HAB Altura: 13 m Niveles: 3 Autores: sd Año: 1900-1920 Denom.: sd	

Tramo	Padrón	Protección patrimonial	Información	Foto
1_Uruguay	5328	Exist.: - Prop.: GPP 3 CUPAvUy GR	Uso: COM/HAB Altura: 13 m Niveles: 3 Autores: sd Año: 1900-1920 Denom.: sd	
2_Julio Herrera y Obes	5328	Exist.: - Prop.: GPP 3 CUPAvUy TP	Uso: COM/HAB Altura: 13 m Niveles: 3 Autores: sd Año: 1900-1920 Denom.: sd	
2_Julio Herrera y Obes	5327	Exist.: - Prop.: GPP 3 CUPAvUy TP	Uso: COM/HAB Altura: 12 m Niveles: 3 Autores: sd Año: 1900-1920 Denom.: sd	
2_Julio Herrera y Obes	5326	Exist.: - Prop.: GPP 1 TP	Uso: ADM Altura: 10 m Niveles: 3 Autores: Arq. M. A. Sebastiani Año: 1960-1980 Denom.: sd	
2_Julio Herrera y Obes	5325	Exist.: - Prop.: GPP 3 TP	Uso: COM/HAB Altura: 9 m Niveles: 3 Autores: sd Año: 1900-1920 Denom.: sd	
2_Julio Herrera y Obes	5324	Exist.: MHN BID Prop.: GPP 2 TP	Uso: ADM Altura: 11 m Niveles: 2 Autores: sd Año: 1880-1900 Denom.: Casa de Luis Podestá	

manzana

171

Área Patrimonial
Centro Norte



REFERENCIAS

MHN: Monumento Histórico Nacional
BID: Bien de Interés Departamental
AP: Área Patrimonial
GPP: Grado de Protección Patrimonial
CUP: Centro Urbano Protegido
TP: Tramo Protegido
GR: Grupo

Uso: ver en Glosario e Instructivo de Fichas

Nota: Por más información sobre bienes GPP 3 dirigirse al Anexo 3_5



Intendencia de Montevideo
Departamento de Planificación
Unidad de Protección del Patrimonio

Tramo	Padrón	Protección patrimonial	Información	Foto
2_Julio Herrera y Obes	5322	Exist.: - Prop.: GPP 3 TP	Uso: ADM Altura: 15 m Niveles: 4 Autores: sd Año: 1920-1940 Denom.: Ministerio del Interior	
3_Mercedes	5322	Exist.: - Prop.: GPP 3 TP	Uso: ADM Altura: 15 m Niveles: 4 Autores: sd Año: 1920-1940 Denom.: Ministerio del Interior	
3_Mercedes	5320	Exist.: - Prop.: GPP 2 TP	Uso: ADM Altura: 16 m Niveles: 4 Autores: sd Año: 1940-1960 Denom.: sd	
3_Mercedes	5319	Exist.: - Prop.: GPP 3 TP	Uso: CU Altura: 8 m Niveles: 1 Autores: sd Año: 1900-1920 Denom.: sd	
3_Mercedes	5318	Exist.: - Prop.: GPP 3 TP	Uso: ADM Altura: 11 m Niveles: 2 Autores: sd Año: 1900-1920 Denom.: Tribunal de lo Cont. Adm.	
3_Mercedes	5317	Exist.: BID Prop.: GPP 3 TP	Uso: ADM Altura: 23 m Niveles: 8 Autores: Arq. Ildefonso Aroztegui Año: 1955 Denom.: Poder Judicial	

Tramo	Padrón	Protección patrimonial	Información	Foto
4_Rio Branco	5317	Exist.: BID Prop.: GPP 3 TP	Uso: ADM Altura: 23 m Niveles: 8 Autores: Arq. Ildefonso Aroztegui Año: 1955 Denom.: Poder Judicial	
4_Rio Branco	5337	Exist.: - Prop.: GPP 1 TP	Uso: HAB Altura: 25 m Niveles: 9 Autores: Arq. V. Gucci Ramos Ing. S. Rubinstein Año: 1970 Denom.: Residencial Pianbello	
4_Rio Branco	5336	Exist.: - Prop.: GPP 2 TP	Uso: COM/HAB Altura: 9 m Niveles: 3 Autores: Bello y Reborati Año: 1928 (P. de C. 121180) Denom.: sd	
4_Rio Branco	5335	Exist.: - Prop.: GPP 2 TP	Uso: CU Altura: 11 m Niveles: 3 Autores: sd Año: 1900-1920 Denom.: sd	
4_Rio Branco	5334	Exist.: - Prop.: GPP 3 CUPAvUy TP	Uso: ADM Altura: 12 m Niveles: 3 Autores: sd Año: 1900-1920 Denom.: sd	

manzana

172

Área Patrimonial
Centro Norte

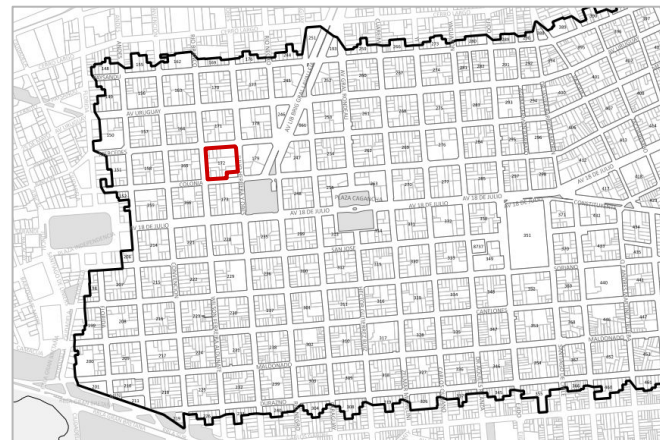


REFERENCIAS

MHN: Monumento Histórico Nacional
 BID: Bien de Interés Departamental
 AP: Área Patrimonial
 GPP: Grado de Protección Patrimonial
 CUP: Centro Urbano Protegido
 TP: Tramo Protegido
 GR: Grupo

Uso: ver en Glosario e Instructivo de Fichas

*Nota: Manzana borde de sector. Inventariados solo los padrones pertenecientes al Área Patrimonial Centro Norte.
 Nota: Por más información sobre bienes GPP 3 dirigirse al Anexo 3_5*



Intendencia de Montevideo
 Departamento de Planificación
 Unidad de Protección del Patrimonio

Tramo	Padrón	Protección patrimonial	Información	Foto
1_Mercedes	5357	Exist.: - Prop.: GPP 2 TP	Uso: COM/ADM Altura: 24 m Niveles: 8 Autores: sd Año: 1962 (P. de C. 80685) Denom.: sd	
1_Mercedes	5356	Exist.: - Prop.: GPP 2 TP	Uso: COM/ADM Altura: 24 m Niveles: 8 Autores: Arq. J. E. Cajarville Año: 1946 (P. de C. 87692) Denom.: sd	
1_Mercedes	5355	Exist.: - Prop.: GPP 2 TP	Uso: COM/ADM Altura: 27 m Niveles: 7 + gálibo Autores: Bonomi, Ambrosoli, Di Stasio Año: 1938 (P. de C. 39258) Denom.: Edificio Mercedes	
1_Mercedes	5354	Exist.: - Prop.: GPP 1 TP	Uso: CU Altura: 12 m Niveles: 4 + gálibo Autores: sd Año: 1940-1960 Denom.: sd	
1_Mercedes	5349 A	Exist.: - Prop.: GPP 2 TP	Uso: CU Altura: 15 m Niveles: 3 Autores: Arqs. Isola y Armas Año: 1920-1940 Denom.: sd	
2_Julio Herrera y Obes	5349 A	Exist.: - Prop.: GPP 2 TP	Uso: CU Altura: 15 m Niveles: 3 Autores: Arqs. Isola y Armas Año: 1920-1940 Denom.: sd	

Tramo	Padrón	Protección patrimonial	Información	Foto
2_Julio Herrera y Obes	5349 B	Exist.: - Prop.: GPP 2 TP	Uso: HAB Altura: 10 Niveles: 2 Autores: sd Año: 1900-1920 Denom.: sd	
2_Julio Herrera y Obes	5347 A	Exist.: MHN BID Prop.: GPP 2 TP	Uso: CU Altura: 8 m Niveles: 2 Autores: sd Año: 1960-1980 Denom.: sd	
2_Julio Herrera y Obes	5347 B	Exist.: MHN BID Prop.: GPP 4 TP	Uso: CU Altura: 18 m Niveles: 3 Autores: Arq. Victor Rabú (se presume) Año: 1860-1880 Denom.: Iglesia de la Parroquia de San José (Ave Immaculata Conceptio)	
2_Julio Herrera y Obes	5346	Exist.: - Prop.: GPP 3 TP	Uso: SP Altura: 12 m Niveles: 2 Autores: sd Año: 1900-1920 Denom.: Liga de Defensa Comercial	
3_Colonia	5344	Exist.: - Prop.: GPP 1	Uso: COM/ADM Altura: 24 m Niveles: 9 Autores: sd Año: 1992 (P. de C. 150247) Denom.: sd	

manzana

172

Área Patrimonial
Centro Norte

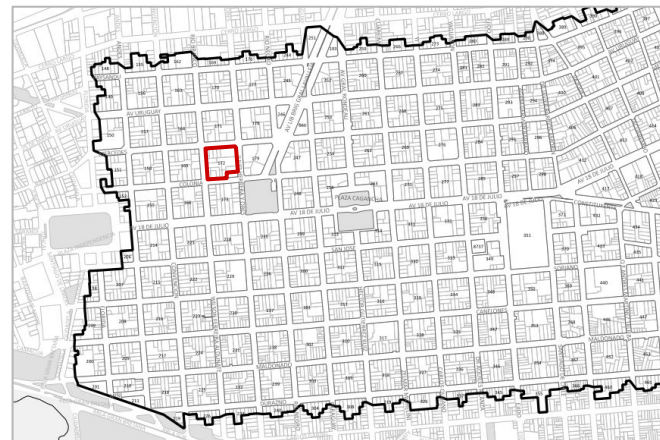


REFERENCIAS

MHN: Monumento Histórico Nacional
BID: Bien de Interés Departamental
AP: Área Patrimonial
GPP: Grado de Protección Patrimonial
CUP: Centro Urbano Protegido
TP: Tramo Protegido
GR: Grupo

Uso: ver en Glosario e Instructivo de Fichas

*Nota: Manzana borde de sector. Inventariados solo los padrones pertenecientes al Área Patrimonial Centro Norte.
Nota: Por más información sobre bienes GPP 3 dirigirse al Anexo 3_5*



Intendencia de Montevideo
Departamento de Planificación
Unidad de Protección del Patrimonio

Tramo	Padrón	Protección patrimonial	Información	Foto
3_Colonia	5343	Exist.: - Prop.: GPP 2	Uso: COM/ADM Altura: 10 m Niveles: 2 Autores: sd Año: 1900-1920 Denom.: sd	
3_Colonia	5342	Exist.: - Prop.: GPP 2	Uso: COM/ADM Altura: 10 m Niveles: 2 Autores: sd Año: 1900-1920 Denom.: sd	
3_Colonia	5339	Exist.: - Prop.: GPP 1	Uso: COM Altura: 8 m Niveles: 2 Autores: sd Año: 1954 (P. de C. 51145) Denom.: sd	
3_Colonia	5338 A	Exist.: - Prop.: GPP 2	Uso: CU Altura: 8 m Niveles: 2 Autores: sd Año: 1900-1920 Denom.: sd	
4_Rio Branco	5338 A	Exist.: - Prop.: GPP 2	Uso: CU Altura: 8 m Niveles: 2 Autores: sd Año: 1900-1920 Denom.: sd	
4_Rio Branco	5338 B	Exist.: - Prop.: GPP 2	Uso: CU Altura: 7 m Niveles: 2 Autores: sd Año: 1900-1920 Denom.: sd	

Tramo	Padrón	Protección patrimonial	Información	Foto
4_Rio Branco	5360	Exist.: - Prop.: GPP 0	Uso: BE Altura: nc Niveles: nc Autores: nc Año: nc Denom.: nc	
4_Rio Branco	5359	Exist.: - Prop.: GPP 2	Uso: HAB Altura: 8 m Niveles: 2 Autores: Ing. Cavestany Año: 1900-1920 Denom.: Centro Pastoral Arquidiocesano	
4_Rio Branco	5358	Exist.: - Prop.: GPP 2	Uso: COM/ADM Altura: 27 m Niveles: 7 Autores: sd Año: 1927 (P. de C. 118105) Denom.: sd	
4_Rio Branco	5357	Exist.: - Prop.: GPP 2	Uso: COM/ADM Altura: 24 m Niveles: 8 Autores: sd Año: 1962 (P. de C. 80685) Denom.: sd	

manzana

173

Área Patrimonial
Centro Norte



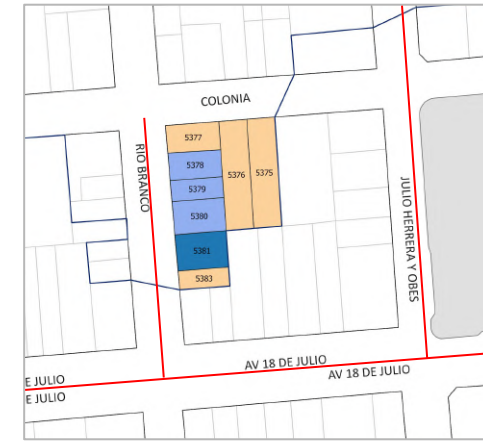
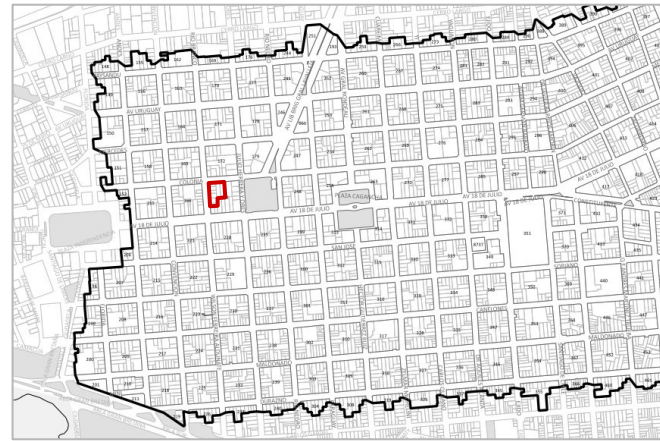
REFERENCIAS

MHN: Monumento Histórico Nacional
 BID: Bien de Interés Departamental
 AP: Área Patrimonial
 GPP: Grado de Protección Patrimonial
 CUP: Centro Urbano Protegido
 TP: Tramo Protegido
 GR: Grupo

Uso: ver en Glosario e Instructivo de Fichas

Nota: Manzana borde de sector. Inventariados solo los padrones pertenecientes al Área Patrimonial Centro Norte.

Nota: Por más información sobre bienes GPP 3 dirigirse al Anexo 3_5



Intendencia de Montevideo
 Departamento de Planificación
 Unidad de Protección del Patrimonio

Tramo	Padrón	Protección patrimonial	Información	Foto
1_Colonia	5377	Exist.: - Prop.: GPP 1	Uso: COM/HAB Altura: 21 m Niveles: 8 Autores: sd Año: 1983 (P. de C. 150627) Denom.: Edificio Bueme's	
1_Colonia	5376	Exist.: - Prop.: GPP 1	Uso: COM/HAB Altura: 27 m Niveles: 8 + gálibo Autores: sd Año: 1977 (P. de C. 118994) Denom.: Edificio Capri	
1_Colonia	5375	Exist.: - Prop.: GPP 1	Uso: HAB Altura: 21 m Niveles: 7 Autores: sd Año: 1942 (P. de C. 40699) Denom.: sd	
4_Río Branco	5383	Exist.: - Prop.: GPP 1 TP	Uso: COM/HAB Altura: 10 m Niveles: 2 Autores: sd Año: 1880-1900 Denom.: sd	
4_Río Branco	5381	Exist.: - Prop.: GPP 3 TP GR	Uso: COM Altura: 15 m Niveles: 3 Autores: Arq. Elzeario Boix Año: 1913 Denom.: Vivienda Araujo	

Tramo	Padrón	Protección patrimonial	Información	Foto
4_Río Branco	5380	Exist.: - Prop.: GPP 2 TP GR	Uso: COM/HAB Altura: 15 m Niveles: 3 Autores: sd Año: 1900-1920 Denom.: sd	
4_Río Branco	5379	Exist.: - Prop.: GPP 2 TP GR	Uso: COM/HAB Altura: 10 m Niveles: 2 Autores: sd Año: 1900-1920 Denom.: sd	
4_Río Branco	5378	Exist.: - Prop.: GPP 2 TP GR	Uso: COM/HAB Altura: 10 m Niveles: 2 Autores: Arq. Elzeario Boix Año: 1900-1920 Denom.: INAU, Centro Referencia Local B (ex vivienda de Baltasar Brum)	
4_Río Branco	5377	Exist.: - Prop.: GPP 1 TP	Uso: COM/HAB Altura: 21 m Niveles: 8 Autores: sd Año: 1983 (P. de C. 150627) Denom.: Edificio Bueme's	

manzana

176

Área Patrimonial
Centro Norte

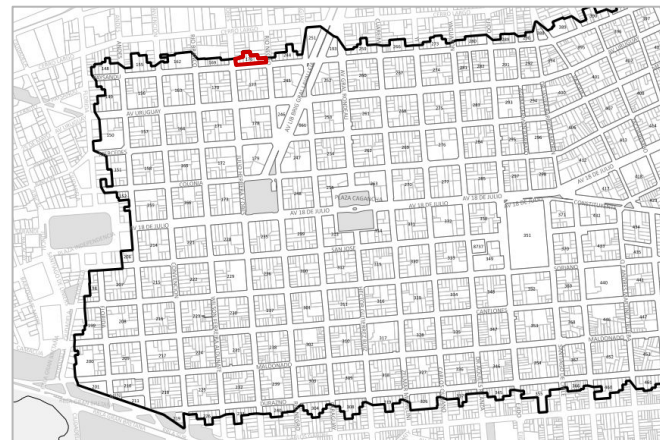


REFERENCIAS

MHN: Monumento Histórico Nacional
 BID: Bien de Interés Departamental
 AP: Área Patrimonial
 GPP: Grado de Protección Patrimonial
 CUP: Centro Urbano Protegido
 TP: Tramo Protegido
 GR: Grupo

Uso: ver en Glosario e Instructivo de Fichas

Nota: Manzana borde de sector. Inventariados solo los padrones pertenecientes al Área Patrimonial Centro Norte.
 Nota: Por más información sobre bienes GPP 3 dirigirse al Anexo 3_5



Intendencia de Montevideo
 Departamento de Planificación
 Unidad de Protección del Patrimonio

Tramo	Padrón	Protección patrimonial	Información	Foto
2_Río Negro	5424	Exist.: - Prop.: GPP 1	Uso: COM/HAB Altura: 24 m Niveles: 8 Autores: sd Año: 1979 (P. de C. 133260) Denom.: sd	
3_Paysandú	5424	Exist.: - Prop.: GPP 1	Uso: COM/HAB Altura: 24 m Niveles: 8 Autores: sd Año: 1979 (P. de C. 133260) Denom.: sd	
3_Paysandú	5423	Exist.: - Prop.: GPP 1	Uso: HAB Altura: 6 m Niveles: 2 Autores: sd Año: 1960-1980 Denom.: sd	
3_Paysandú	5422	Exist.: - Prop.: GPP 1	Uso: COM/HAB Altura: 8 m Niveles: 2 Autores: sd Año: 1900-1920 Denom.: sd	
3_Paysandú	5421 (asoc. 5420)	Exist.: - Prop.: GPP 1	Uso: COM Altura: 8 m Niveles: 2 Autores: sd Año: 1980-2000 Denom.: sd	

Tramo	Padrón	Protección patrimonial	Información	Foto
3_Paysandú	5420 (asoc. 5421)	Exist.: - Prop.: GPP 1	Uso: COM Altura: 8 m Niveles: 2 Autores: sd Año: 1980-2000 Denom.: sd	
3_Paysandú	5419	Exist.: - Prop.: GPP 2	Uso: COM/HAB Altura: 10 m Niveles: 3 Autores: sd Año: 1900-1920 Denom.: sd	
3_Paysandú	5418	Exist.: - Prop.: GPP 2	Uso: COM/HAB Altura: 8 m Niveles: 2 Autores: sd Año: 1900-1920 Denom.: sd	
4_Julio Herrera y Obes	5418	Exist.: - Prop.: GPP 2	Uso: COM/HAB Altura: 8 m Niveles: 2 Autores: sd Año: 1900-1920 Denom.: sd	

manzana

177

Área Patrimonial
Centro Norte

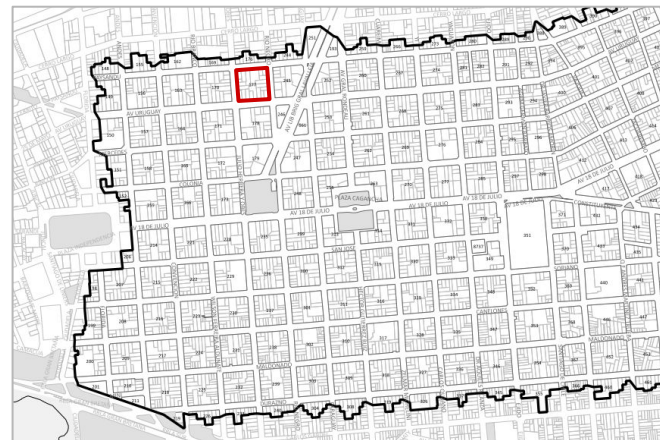


REFERENCIAS

MHN: Monumento Histórico Nacional
 BID: Bien de Interés Departamental
 AP: Área Patrimonial
 GPP: Grado de Protección Patrimonial
 CUP: Centro Urbano Protegido
 TP: Tramo Protegido
 GR: Grupo

Uso: ver en Glosario e Instructivo de Fichas

Nota: Por más información sobre bienes GPP 3 dirigirse al Anexo 3_5



Intendencia de Montevideo
 Departamento de Planificación
 Unidad de Protección del Patrimonio

Tramo	Padrón	Protección patrimonial	Información	Foto
1_Paysandú	5452	Exist.: - Prop.: GPP 2	Uso: COM/HAB Altura: 19 m Niveles: 6 Autores: sd Año: 1947 (P. de C. 297) Denom.: sd	
1_Paysandú	5451	Exist.: - Prop.: GPP 0	Uso: ALM Altura: 7 m Niveles: 2 Autores: sd Año: sd Denom.: sd	
1_Paysandú	5450	Exist.: - Prop.: GPP 2	Uso: COM/HAB Altura: 25 m Niveles: 7 Autores: sd Año: 1947 (P. de C. 224) Denom.: sd	
1_Paysandú	5448	Exist.: - Prop.: GPP 2	Uso: COM Altura: 10 m Niveles: 2 Autores: sd Año: 1960-1980 Denom.: sd	
1_Paysandú	5447	Exist.: - Prop.: GPP 2	Uso: COM/HAB Altura: 11 m Niveles: 2 Autores: sd Año: 1900-1920 Denom.: sd	
1_Paysandú	5446	Exist.: - Prop.: GPP 1	Uso: COM Altura: 12 m Niveles: 3 Autores: sd Año: 1960-1980 Denom.: sd	

Tramo	Padrón	Protección patrimonial	Información	Foto
2_Río Negro	5446	Exist.: - Prop.: GPP 1	Uso: COM Altura: 12 m Niveles: 3 Autores: sd Año: 1960-1980 Denom.: sd	
2_Río Negro	5445	Exist.: - Prop.: GPP 2	Uso: COM/HAB Altura: 12 m Niveles: 4 Autores: sd Año: 1960 (P. de C. 74087) Denom.: sd	
2_Río Negro	5444	Exist.: - Prop.: GPP 3	Uso: PR Altura: 12 m Niveles: 2 Autores: Arq. Américo Bonaba Año: 1914 Denom.: Vivienda Campodonico	
2_Río Negro	5443	Exist.: - Prop.: GPP 2	Uso: COM/HAB Altura: 10 m Niveles: 2 Autores: sd Año: 1900-1920 Denom.: sd	
2_Río Negro	5442	Exist.: - Prop.: GPP 1	Uso: COM/HAB Altura: 12 m Niveles: 4 Autores: sd Año: 1978 (P. de C. 146522) Denom.: sd	
2_Río Negro	5441	Exist.: - Prop.: GPP 0 CUPAvUy	Uso: BE Altura: nc Niveles: nc Autores: nc Año: nc Denom.: nc	

manzana

177

Área Patrimonial
Centro Norte

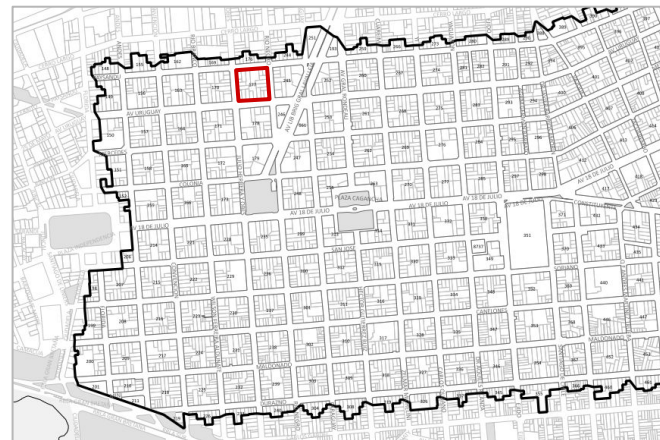


REFERENCIAS

MHN: Monumento Histórico Nacional
 BID: Bien de Interés Departamental
 AP: Área Patrimonial
 GPP: Grado de Protección Patrimonial
 CUP: Centro Urbano Protegido
 TP: Tramo Protegido
 GR: Grupo

Uso: ver en Glosario e Instructivo de Fichas

Nota: Por más información sobre bienes GPP 3 dirigirse al Anexo 3_5



Intendencia de Montevideo
 Departamento de Planificación
 Unidad de Protección del Patrimonio

Tramo	Padrón	Protección patrimonial	Información	Foto
3_Uruguay	5441	Exist.: - Prop.: GPP 0 CUPAvUy	Uso: BE Altura: nc Niveles: nc Autores: nc Año: nc Denom.: nc	
3_Uruguay	5440	Exist.: - Prop.: GPP 2 CUPAvUy	Uso: ADM Altura: 11 m Niveles: 2 Autores: sd Año: 1900-1920 Denom.: sd	
3_Uruguay	5439	Exist.: - Prop.: GPP 1 CUPAvUy	Uso: CU/HAB Altura: 11 m Niveles: 2 Autores: sd Año: 1920-1940 Denom.: sd	
3_Uruguay	5438	Exist.: - Prop.: GPP 0 CUPAvUy	Uso: CIRC Altura: 10 m Niveles: 2 Autores: sd Año: sd Denom.: sd	
3_Uruguay	5437	Exist.: - Prop.: GPP 2 CUPAvUy	Uso: CU Altura: 10 m Niveles: 2 Autores: sd Año: 1900-1920 Denom.: sd	
3_Uruguay	5436	Exist.: - Prop.: GPP 0 CUPAvUy	Uso: BE Altura: nc Niveles: nc Autores: nc Año: nc Denom.: nc	

Tramo	Padrón	Protección patrimonial	Información	Foto
3_Uruguay	5435 A	Exist.: - Prop.: GPP 3 CUPAvUy	Uso: DESOCUPADO (HAB) Altura: 20 m Niveles: 6 Autores: sd Año: 1900-1920 Denom.: sd	
3_Uruguay	5434	Exist.: - Prop.: GPP 2 CUPAvUy	Uso: COM/HAB Altura: 12 m Niveles: 2 Autores: sd Año: 1900-1920 Denom.: sd	
4_Julio Herrera y Obes	5434	Exist.: - Prop.: GPP 2 CUPAvUy	Uso: COM/HAB Altura: 12 m Niveles: 2 Autores: sd Año: 1900-1920 Denom.: sd	
4_Julio Herrera y Obes	5435 B	Exist.: - Prop.: GPP 3 CUPAvUy	Uso: DESOCUPADO (HAB) Altura: 24 m Niveles: 6 Autores: sd Año: 1900-1920 Denom.: sd	
4_Julio Herrera y Obes	5455	Exist.: - Prop.: GPP 1	Uso: COM Altura: 11 m Niveles: 2 Autores: sd Año: sd Denom.: sd	
4_Julio Herrera y Obes	5454	Exist.: - Prop.: GPP 1	Uso: COM/HAB Altura: 27 m Niveles: 10 Autores: sd Año: 1983 (P. de C. 155862) Denom.: sd	

manzana
177
Área Patrimonial
Centro Norte

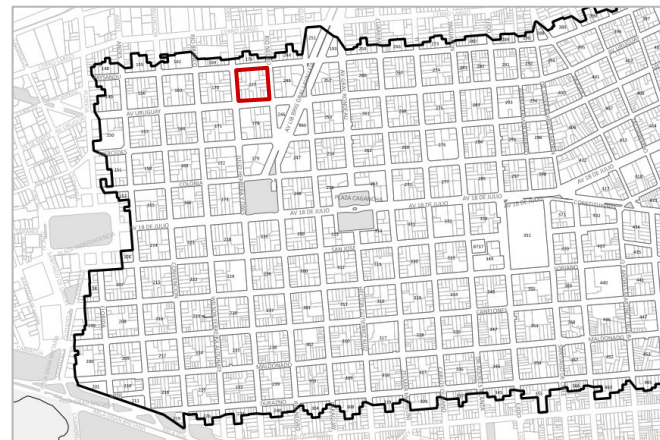


REFERENCIAS

MHN: Monumento Histórico Nacional
BID: Bien de Interés Departamental
AP: Área Patrimonial
GPP: Grado de Protección Patrimonial
CUP: Centro Urbano Protegido
TP: Tramo Protegido
GR: Grupo

Uso: ver en Glosario e Instructivo de Fichas

Nota: Por más información sobre bienes GPP 3 dirigirse al Anexo 3_5



Intendencia de Montevideo
Departamento de Planificación
Unidad de Protección del Patrimonio

Tramo	Padrón	Protección patrimonial	Información	Foto
4_Julio Herrera y Obes	5453	Exist.: - Prop.: GPP 2	Uso: COM/ADM Altura: 13 m Niveles: 3 Autores: Arq. Newton Laconich Año: 1951 (P. de C. 31696) Denom.: sd	
4_Julio Herrera y Obes	5452	Exist.: - Prop.: GPP 2	Uso: COM/HAB Altura: 19 m Niveles: 6 Autores: sd Año: 1947 (P. de C. 297) Denom.: sd	

manzana

178

Área Patrimonial
Centro Norte

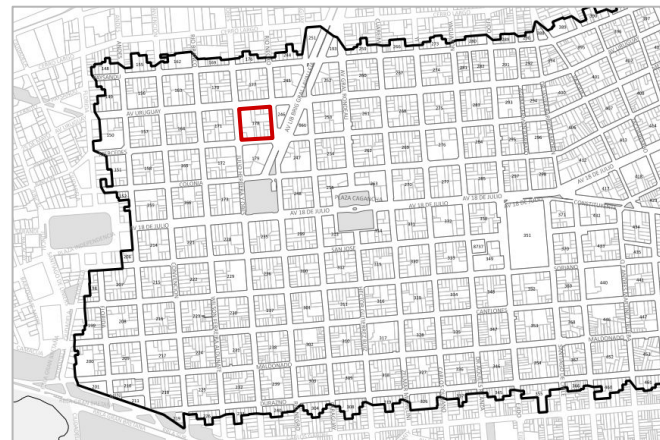


REFERENCIAS

MHN: Monumento Histórico Nacional
 BID: Bien de Interés Departamental
 AP: Área Patrimonial
 GPP: Grado de Protección Patrimonial
 CUP: Centro Urbano Protegido
 TP: Tramo Protegido
 GR: Grupo

Uso: ver en Glosario e Instructivo de Fichas

Nota: Por más información sobre bienes GPP 3 dirigirse al Anexo 3_5



Intendencia de Montevideo
 Departamento de Planificación
 Unidad de Protección del Patrimonio

Tramo	Padrón	Protección patrimonial	Información	Foto
1_Uruguay	5472	Exist.: - Prop.: GPP 3 CUPAvUy	Uso: FIN Altura: 12 m Niveles: 5 Autores: Arq. Luis Alberto Debellis Año: 1950 Denom.: BROU (Agencia Préstamos Pignoraticios)	
1_Uruguay	5471	Exist.: - Prop.: GPP 2 CUPAvUy	Uso: ADM Altura: 8 m Niveles: 2 Autores: Arq. F. Vázquez Echeveste Año: 1940-1960 Denom.: sd	
1_Uruguay	5470	Exist.: - Prop.: GPP 1 CUPAvUy	Uso: COM/HAB Altura: 21 m Niveles: 7 Autores: sd Año: 1960-1980 Denom.: sd	
1_Uruguay	417563	Exist.: - Prop.: GPP 1 CUPAvUy	Uso: HAB Altura: 27 m Niveles: 11 Autores: sd Año: 2000 (P. de C. 25508) Denom.: sd	
1_Uruguay	5467	Exist.: MHN BID Prop.: GPP 4 CUPAvUy	Uso: ADM Altura: 25 m Niveles: 4 Autores: Arq. Eusebio A. Perotti Año: 1910 Denom.: Casa Schiavo	
2_Río Negro	5467	Exist.: MHN BID Prop.: GPP 4 CUPAvUy TP	Uso: ADM Altura: 25 m Niveles: 4 Autores: Arq. Eusebio A. Perotti Año: 1910 Denom.: Casa Schiavo	

Tramo	Padrón	Protección patrimonial	Información	Foto
2_Río Negro	5465 A	Exist.: MHN BID Prop.: GPP 4 TP	Uso: COM/CU Altura: 11 m Niveles: 2 Autores: Arq. John Adams Año: 1902 Denom.: Teatro Victoria Hall	
2_Río Negro	5465 B	Exist.: MHN BID Prop.: GPP 4 TP	Uso: COM/CU Altura: 6 m Niveles: 2 Autores: sd Año: 1960-1980 Denom.: Teatro Victoria Hall	
2_Río Negro	424682	Exist.: - Prop.: GPP 2 TP	Uso: COM/HAB Altura: 9 m Niveles: 2 Autores: sd Año: 1900-1920 Denom.: sd	
2_Río Negro	424681	Exist.: - Prop.: GPP 2 TP	Uso: COM/HAB Altura: 9 m Niveles: 2 Autores: sd Año: 1900-1920 Denom.: sd	
2_Río Negro	5462	Exist.: - Prop.: GPP 1 CUPAvLIB TP	Uso: COM/HAB Altura: 9 m Niveles: 3 Autores: sd Año: 1900-1920 (original) 1980-2000 (intervención) Denom.: sd	

manzana

178

Área Patrimonial
Centro Norte

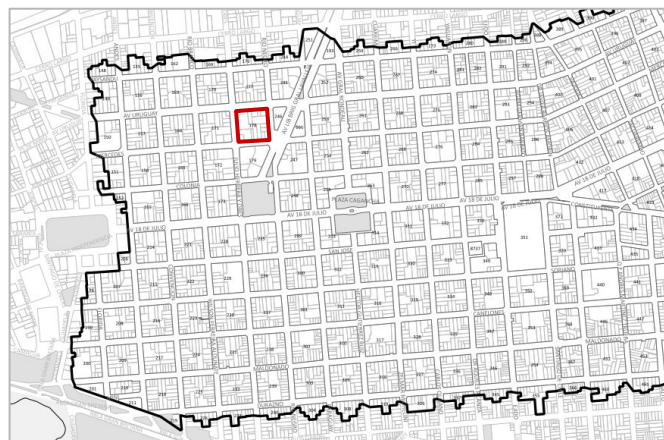


REFERENCIAS

MHN: Monumento Histórico Nacional
 BID: Bien de Interés Departamental
 AP: Área Patrimonial
 GPP: Grado de Protección Patrimonial
 CUP: Centro Urbano Protegido
 TP: Tramo Protegido
 GR: Grupo

Uso: ver en Glosario e Instructivo de Fichas

Nota: Por más información sobre bienes GPP 3 dirigirse al Anexo 3_5



Intendencia de Montevideo
 Departamento de Planificación
 Unidad de Protección del Patrimonio

Tramo	Padrón	Protección patrimonial	Información	Foto
3_Mercedes	5462	Exist.: - Prop.: GPP 1 CUPAvLIB	Uso: COM/HAB Altura: 9 m Niveles: 3 Autores: sd Año: sd Denom.: sd	
3_Mercedes	5461 (asoc. 5460)	Exist.: - Prop.: GPP 1	Uso: ADM Altura: 9 m Niveles: 3 Autores: sd Año: 1960-1980 Denom.: sd	
3_Mercedes	5460 (asoc. 5461)	Exist.: - Prop.: GPP 1	Uso: ADM Altura: 9 m Niveles: 3 Autores: sd Año: 1960-1980 Denom.: sd	
3_Mercedes	5459	Exist.: - Prop.: GPP 2	Uso: FIN Altura: 9 m Niveles: 2 Autores: sd Año: 1900-1920 Denom.: sd	
3_Mercedes	5458	Exist.: - Prop.: GPP 1	Uso: COM/HAB Altura: 6 m Niveles: 2 Autores: sd Año: 1900-1920 Denom.: sd	

Tramo	Padrón	Protección patrimonial	Información	Foto
3_Mercedes	5456 A	Exist.: - Prop.: GPP 2	Uso: ADM Altura: 14 m Niveles: 4 Autores: Arqs. De los Campos, Puente y Tournier, Walter Boga Año: 1961 Denom.: Dir. Nac. de Asistencia y Seguridad Social Policial	
3_Mercedes	5479	Exist.: - Prop.: GPP 2	Uso: ADM Altura: 10 m Niveles: 2 Autores: Arqs. Elzeario Boix y H. Terra Arocena Año: 1900-1920 Denom.: sd	
4_Julio Herrera y Obes	5479	Exist.: - Prop.: GPP 2 TP GR	Uso: ADM Altura: 10 m Niveles: 2 Autores: Arqs. Elzeario Boix y H. Terra Arocena Año: 1900-1920 Denom.: sd	
4_Julio Herrera y Obes	5456 B	Exist.: - Prop.: GPP 2 TP GR	Uso: ADM Altura: 11 m Niveles: 3 Autores: Arqs. De los Campos, Puente y Tournier, Walter Boga Año: 1961 Denom.: Dir. Nac. de Asistencia y Seguridad Social Policial	
4_Julio Herrera y Obes	5472	Exist.: - Prop.: GPP 3 CUPAvUy TP GR	Uso: FIN Altura: 12 m Niveles: 5 Autores: Arq. Luis Alberto Debellis Año: 1950 Denom.: BROU (Agencia Préstamos Pignoratícios)	

manzana
179

Área Patrimonial
Centro Norte



REFERENCIAS

MHN: Monumento Histórico Nacional
BID: Bien de Interés Departamental
AP: Área Patrimonial
GPP: Grado de Protección Patrimonial
CUP: Centro Urbano Protegido
TP: Tramo Protegido
GR: Grupo






Uso: ver en Glosario e Instructivo de Fichas

Nota: Manzana borde de sector. Inventariados solo los padrones pertenecientes al Área Patrimonial Centro Norte.

Nota: Por más información sobre bienes GPP 3 dirigirse al Anexo 3_5



Intendencia de Montevideo
Departamento de Planificación
Unidad de Protección del Patrimonio

Tramo	Padrón	Protección patrimonial	Información	Foto
1_Mercedes	5486	Exist.: - Prop.: GPP 3	Uso: SP Altura: 20 m Niveles: 5 Autores: Arq. Beltrán Arbeleche Año: 1951 Denom.: Sanatorio Banco de Seguros del Estado	
1_Mercedes	198648	Exist.: - Prop.: GPP 0 CUPAvLIB	Uso: BE Altura: nc Niveles: nc Autores: nc Año: nc Denom.: nc	
2_ Av. Libertador	198648	Exist.: - Prop.: GPP 0 CUPAvLIB	Uso: BE Altura: nc Niveles: nc Autores: nc Año: nc Denom.: nc	
4_Julio Herrera y Obes	5485	Exist.: - Prop.: GPP 2 TP	Uso: COM/HAB Altura: 24 m Niveles: 7 Autores: Arqs. Faget y Faget Figari Año: 1939 (P. de C. 50872) Denom.: sd	
4_Julio Herrera y Obes	5486	Exist.: - Prop.: GPP 3 TP	Uso: SP Altura: 20 m Niveles: 5 Autores: Arq. Beltrán Arbeleche Año: 1951 Denom.: Sanatorio Banco de Seguros del Estado	

manzana

193

Área Patrimonial
Centro Norte



REFERENCIAS

MHN: Monumento Histórico Nacional
BID: Bien de Interés Departamental
AP: Área Patrimonial
GPP: Grado de Protección Patrimonial
CUP: Centro Urbano Protegido
TP: Tramo Protegido
GR: Grupo

Uso: ver en Glosario e Instructivo de Fichas

Nota: Por más información sobre bienes GPP 3 dirigirse al Anexo 3_5



Intendencia de Montevideo
Departamento de Planificación
Unidad de Protección del Patrimonio

Tramo	Padrón	Protección patrimonial	Información	Foto
1_Av. Gral. Rondeau	6997 A	Exist.: - Prop.: GPP 1 CUPAvLIB	Uso: COM Altura: 10 m Niveles: 2 Autores: sd Año: sd Denom.: sd	
1_Av. Gral. Rondeau	6997 B	Exist.: - Prop.: GPP 1 CUPAvLIB	Uso: COM/CIRC Altura: 7 m Niveles: 1 Autores: sd Año: sd Denom.: sd	
2_Paysandú	6997 B	Exist.: - Prop.: GPP 1 CUPAvLIB	Uso: COM/CIRC Altura: 7 m Niveles: 1 Autores: sd Año: sd Denom.: sd	
3_Av. Libertador	6997 B	Exist.: - Prop.: GPP 1 CUPAvLIB	Uso: COM/CIRC Altura: 7 m Niveles: 1 Autores: sd Año: sd Denom.: sd	
3_Av. Libertador	6997 A	Exist.: - Prop.: GPP 1 CUPAvLIB	Uso: COM Altura: 10 m Niveles: 2 Autores: sd Año: sd Denom.: sd	

manzana
244

Área Patrimonial
Centro Norte



REFERENCIAS

MHN: Monumento Histórico Nacional
BID: Bien de Interés Departamental
AP: Área Patrimonial
GPP: Grado de Protección Patrimonial
CUP: Centro Urbano Protegido
TP: Tramo Protegido
GR: Grupo

Uso: ver en Glosario e Instructivo de Fichas




Nota: Manzana borde de sector. Inventariados solo los padrones pertenecientes al Área Patrimonial Centro Norte.

Nota: Por más información sobre bienes GPP 3 dirigirse al Anexo 3_5



Intendencia de Montevideo
Departamento de Planificación
Unidad de Protección del Patrimonio

Tramo	Padrón	Protección patrimonial	Información	Foto
2_Paraguay	6838	Exist.: - Prop.: GPP 0	Uso: CIRC Altura: 5 m Niveles: 1 Autores: sd Año: 2000-2020 Denom.: sd	
3_Paysandú	6838	Exist.: - Prop.: GPP 0	Uso: CIRC Altura: 5 m Niveles: 1 Autores: sd Año: 2000-2020 Denom.: sd	
3_Paysandú	6839	Exist.: - Prop.: GPP 1	Uso: ADM Altura: 11 m Niveles: 3 Autores: sd Año: 1980-2000 Denom.: sd	
3_Paysandú	6840	Exist.: - Prop.: GPP 1	Uso: COM Altura: 11 m Niveles: 3 Autores: sd Año: 2000-2020 Denom.: sd	
3_Paysandú	6842	Exist.: - Prop.: GPP 2	Uso: COM/HAB Altura: 21 m Niveles: 6 Autores: sd Año: 1963 (P. de C. 87566) Denom.: sd	

Tramo	Padrón	Protección patrimonial	Información	Foto
3_Paysandú	6843	Exist.: - Prop.: GPP 1	Uso: COM Altura: 10 m Niveles: 2 Autores: sd Año: 1900-1920 Denom.: sd	
3_Paysandú	426235 A	Exist.: - Prop.: GPP 0	Uso: COM Altura: 6 m Niveles: 1 Autores: sd Año: 1980-2000 Denom.: sd	
3_Paysandú	426235 B	Exist.: - Prop.: GPP 1	Uso: DESOCUPADO (HAB/COM) Altura: 10 m Niveles: 2 Autores: sd Año: 1900-1920 Denom.: sd	
4_Río Negro	426235 B	Exist.: - Prop.: GPP 1	Uso: DESOCUPADO (HAB/COM) Altura: 10 m Niveles: 2 Autores: sd Año: 1900-1920 Denom.: sd	

manzana

245

Área Patrimonial
Centro Norte

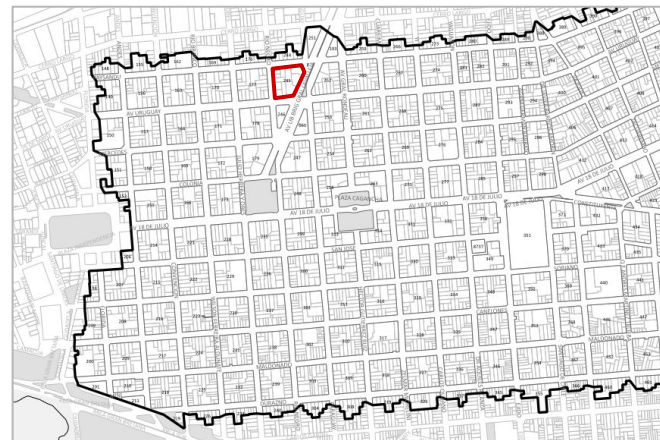


REFERENCIAS

MHN: Monumento Histórico Nacional
 BID: Bien de Interés Departamental
 AP: Área Patrimonial
 GPP: Grado de Protección Patrimonial
 CUP: Centro Urbano Protegido
 TP: Tramo Protegido
 GR: Grupo

Uso: ver en Glosario e Instructivo de Fichas

Nota: Por más información sobre bienes GPP 3 dirigirse al Anexo 3_5



Intendencia de Montevideo
 Departamento de Planificación
 Unidad de Protección del Patrimonio

Tramo	Padrón	Protección patrimonial	Información	Foto
1_Paysandú	6852	Exist.: - Prop.: GPP 2	Uso: COM/DESOCUPADO (HAB) Altura: 10 m Niveles: 2 Autores: sd Año: 1900-1920 Denom.: sd	
1_Paysandú	6853	Exist.: - Prop.: GPP 0	Uso: BE Altura: nc Niveles: nc Autores: nc Año: nc Denom.: nc	
1_Paysandú	6854	Exist.: - Prop.: GPP 0	Uso: COM Altura: 6 m Niveles: 2 Autores: sd Año: sd Denom.: sd	
1_Paysandú	167536	Exist.: BID Prop.: GPP 3 CUPAvLIB	Uso: COM/HAB Altura: 45 m Niveles: 17 Autores: Arq. Fernández Lapeyrade Año: 1970 (P. de C. 101219) Denom.: Edificio Danubio	
2_ Av. Libertador	167536	Exist.: BID Prop.: GPP 3 CUPAvLIB	Uso: COM/HAB Altura: 45 m Niveles: 17 Autores: Arq. Fernández Lapeyrade Año: 1970 (P. de C. 101219) Denom.: Edificio Danubio	
2_ Av. Libertador	4501	Exist.: BID Prop.: GPP 3 CUPAvLIB	Uso: COM/ADM/HAB Altura: 45 m Niveles: 15 Autores: Arq. Fernández Lapeyrade Año: 1956 (P. de C. 69483) Denom.: Edificio Vogar	

Tramo	Padrón	Protección patrimonial	Información	Foto
2_ Av. Libertador	6855	Exist.: BID Prop.: GPP 3 CUPAvUy CUPAvLIB	Uso: HAB/DESOCUPADO (ADM) Altura: 45 m Niveles: 15 Autores: Arq. Ricardo Fernández Lapeyrade Año: 1948 (P. de C. 12175) Denom.: Edificio Lincoln	
3_Uruguay	6855	Exist.: BID Prop.: GPP 3 CUPAvUy CUPAvLIB	Uso: HAB/DESOCUPADO (ADM) Altura: 45 m Niveles: 15 Autores: Arq. Ricardo Fernández Lapeyrade Año: 1948 (P. de C. 12175) Denom.: Edificio Lincoln	
3_Uruguay	6867	Exist.: - Prop.: GPP 0 CUPAvUy	Uso: BE Altura: nc Niveles: nc Autores: nc Año: nc Denom.: nc	
3_Uruguay	6868	Exist.: - Prop.: GPP 1 CUPAvUy	Uso: HAB Altura: 27 m Niveles: 10 Autores: sd Año: 1980-2000 Denom.: sd	
4_Río Negro	6868	Exist.: - Prop.: GPP 1 CUPAvUy	Uso: HAB Altura: 27 m Niveles: 10 Autores: sd Año: 1980-2000 Denom.: sd	

manzana

245

Área Patrimonial
Centro Norte

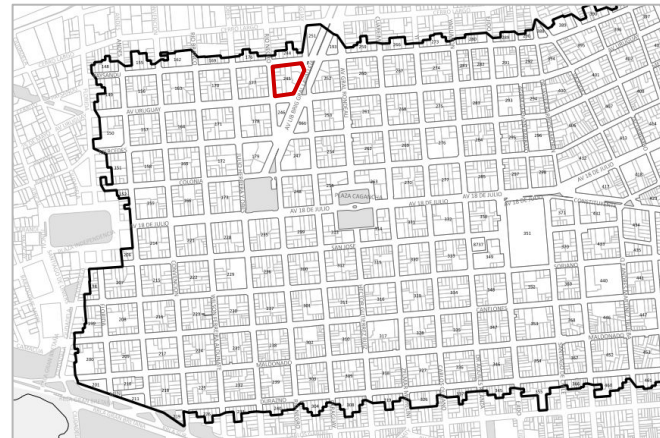


REFERENCIAS

MHN: Monumento Histórico Nacional
BID: Bien de Interés Departamental
AP: Área Patrimonial
GPP: Grado de Protección Patrimonial
CUP: Centro Urbano Protegido
TP: Tramo Protegido
GR: Grupo

Uso: ver en Glosario e Instructivo de Fichas

Nota: Por más información sobre bienes GPP 3 dirigirse al Anexo 3_5



Intendencia de Montevideo
Departamento de Planificación
Unidad de Protección del Patrimonio

Tramo	Padrón	Protección patrimonial	Información	Foto
4_Río Negro	6871	Exist.: - Prop.: GPP 3 BID	Uso: COM Altura: 22 m Niveles: 6 Autores: Arqs. Villegas Berro y Jones Odriozola Año: 1956 Denom.: Edificio Manzione	
4_Río Negro	6873	Exist.: - Prop.: GPP 2	Uso: COM/HAB Altura: 12 m Niveles: 3 Autores: sd Año: 1920-1940 Denom.: sd	
4_Río Negro	6874 (asoc. 6875)	Exist.: - Prop.: GPP 3	Uso: HAB Altura: 14 m Niveles: 2 Autores: sd Año: 1900-1920 Denom.: sd	
4_Río Negro	6875 (asoc. 6874)	Exist.: - Prop.: GPP 3	Uso: COM/HAB Altura: 14 m Niveles: 2 Autores: sd Año: 1900-1920 Denom.: sd	
4_Río Negro	6852	Exist.: - Prop.: GPP 2	Uso: COM/DESOCUPADO (HAB) Altura: 10 m Niveles: 2 Autores: sd Año: 1900-1920 Denom.: sd	

manzana
246

Área Patrimonial
Centro Norte



REFERENCIAS

MHN: Monumento Histórico Nacional
BID: Bien de Interés Departamental
AP: Área Patrimonial
GPP: Grado de Protección Patrimonial
CUP: Centro Urbano Protegido
TP: Tramo Protegido
GR: Grupo

Uso: ver en Glosario e Instructivo de Fichas

Nota: Por más información sobre bienes GPP 3 dirigirse al Anexo 3_5



Intendencia de Montevideo
Departamento de Planificación
Unidad de Protección del Patrimonio

Tramo	Padrón	Protección patrimonial	Información	Foto
1_Uruguay	6876	Exist.: BID Prop.: GPP 4 CUPAvLIB CUPAvUy	Uso: ADM Altura: 30 m Niveles: 10 Autores: Arqs. Beltrán Arbeleche e Ítalo Dighiero Año: 1930 (concurso) 1953 (inauguración) Denom.: Banco de Seguros del Estado	
2_ Av. Libertador	6876	Exist.: BID Prop.: GPP 4 CUPAvLIB CUPAvUy	Uso: ADM Altura: 30 m Niveles: 10 Autores: Arqs. Beltrán Arbeleche e Ítalo Dighiero Año: 1930 (concurso) 1953 (inauguración) Denom.: Banco de Seguros del Estado	
3_Río Negro	6876	Exist.: BID Prop.: GPP 4 CUPAvLIB CUPAvUy TP	Uso: ADM Altura: 30 m Niveles: 10 Autores: Arqs. Beltrán Arbeleche e Ítalo Dighiero Año: 1930 (concurso) 1953 (inauguración) Denom.: Banco de Seguros del Estado	

manzana

247

Área Patrimonial
Centro Norte

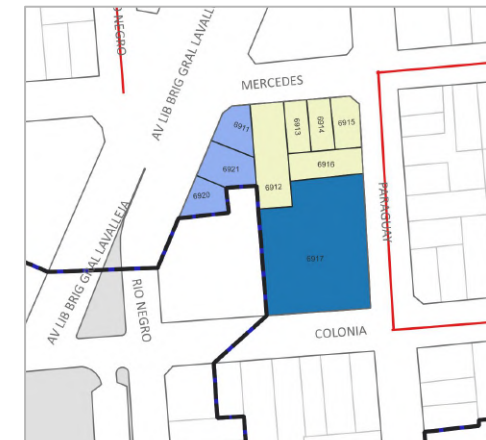
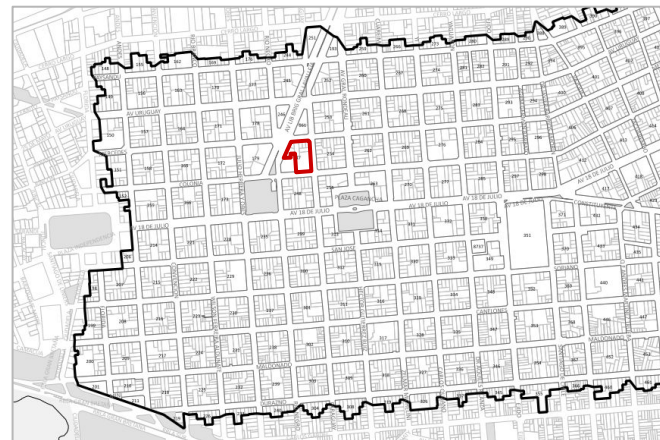


REFERENCIAS

MHN: Monumento Histórico Nacional
 BID: Bien de Interés Departamental
 AP: Área Patrimonial
 GPP: Grado de Protección Patrimonial
 CUP: Centro Urbano Protegido
 TP: Tramo Protegido
 GR: Grupo

Uso: ver en Glosario e Instructivo de Fichas

Nota: Manzana borde de sector. Inventariados solo los padrones pertenecientes al Área Patrimonial Centro Norte.
 Nota: Por más información sobre bienes GPP 3 dirigirse al Anexo 3_5



Intendencia de Montevideo
 Departamento de Planificación
 Unidad de Protección del Patrimonio

Tramo	Padrón	Protección patrimonial	Información	Foto
1_Mercedes	6911	Exist.: - Prop.: GPP 2 CUPAvLIB	Uso: COM/HAB Altura: 40 m Niveles: 12 Autores: sd Año: 1936 Denom.: sd	
1_Mercedes	6912	Exist.: - Prop.: GPP 0	Uso: BE Altura: nc Niveles: nc Autores: nc Año: nc Denom.: nc	
1_Mercedes	6913	Exist.: - Prop.: GPP 0	Uso: BE Altura: nc Niveles: nc Autores: nc Año: nc Denom.: nc	
1_Mercedes	6914	Exist.: - Prop.: GPP 0	Uso: BE Altura: nc Niveles: nc Autores: nc Año: nc Denom.: nc	
1_Mercedes	6915	Exist.: - Prop.: GPP 0	Uso: BE Altura: nc Niveles: nc Autores: nc Año: nc Denom.: nc	

Tramo	Padrón	Protección patrimonial	Información	Foto
2_Paraguay	6915	Exist.: - Prop.: GPP 0 TP	Uso: BE Altura: nc Niveles: nc Autores: nc Año: nc Denom.: nc	
2_Paraguay	6916	Exist.: - Prop.: GPP 0 TP	Uso: BE Altura: nc Niveles: nc Autores: nc Año: nc Denom.: nc	
2_Paraguay	6917	Exist.: - Prop.: GPP 3 TP	Uso: ADM Altura: 25 m Niveles: 4 Autores: sd Año: 1900-1920 Denom.: Ministerio de Economía y Finanzas	
3_Colonia	6917	Exist.: - Prop.: GPP 3	Uso: ADM Altura: 25 m Niveles: 4 Autores: sd Año: 1900-1920 Denom.: Ministerio de Economía y Finanzas	
4_Av. Libertador	6920	Exist.: - Prop.: GPP 2 CUPAvLIB	Uso: COM/HAB Altura: 40 m Niveles: 12 + gálibo Autores: Santiago Porro (constructor) Año: 1935 (P. de C. 21201) Denom.: Palacio Avenida	

manzana
247
Área Patrimonial
Centro Norte

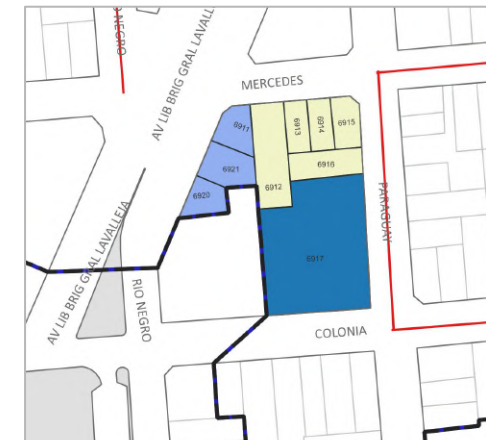
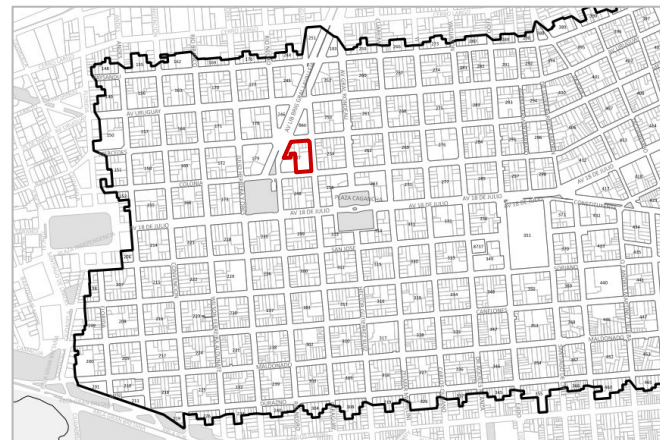


REFERENCIAS

MHN: Monumento Histórico Nacional
BID: Bien de Interés Departamental
AP: Área Patrimonial
GPP: Grado de Protección Patrimonial
CUP: Centro Urbano Protegido
TP: Tramo Protegido
GR: Grupo

Uso: ver en Glosario e Instructivo de Fichas

Nota: Manzana borde de sector. Inventariados solo los padrones pertenecientes al Área Patrimonial Centro Norte.
Nota: Por más información sobre bienes GPP 3 dirigirse al Anexo 3_5



Intendencia de Montevideo
Departamento de Planificación
Unidad de Protección del Patrimonio

Tramo	Padrón	Protección patrimonial	Información	Foto
4_ Av. Libertador	6921	Exist.: - Prop.: GPP 2 CUPAvLIB	Uso: COM/HAB Altura: 40 m Niveles: 12 Autores: Arq. Santiago Porro Año: 1942 (P. de C. 66935) Denom.: Edificio Diagonal	
4_ Av. Libertador	6911	Exist.: - Prop.: GPP 2 CUPAvLIB	Uso: COM/HAB Altura: 40 m Niveles: 12 Autores: sd Año: 1936 Denom.: sd	

manzana

248

Área Patrimonial
Centro Norte



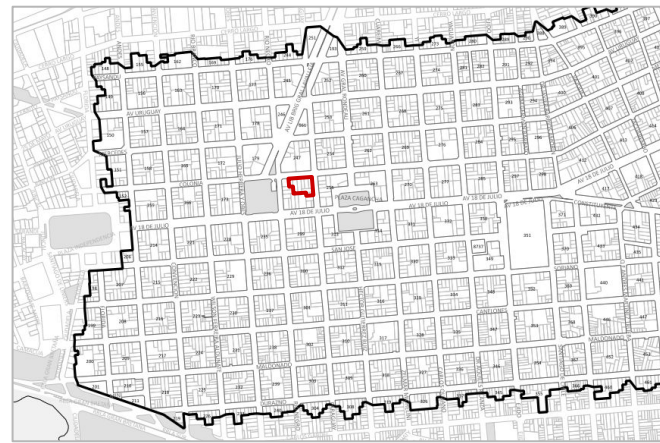
REFERENCIAS

MHN: Monumento Histórico Nacional
 BID: Bien de Interés Departamental
 AP: Área Patrimonial
 GPP: Grado de Protección Patrimonial
 CUP: Centro Urbano Protegido
 TP: Tramo Protegido
 GR: Grupo

Uso: ver en Glosario e Instructivo de Fichas

Nota: Manzana borde de sector. Inventariados solo los padrones pertenecientes al Área Patrimonial Centro Norte.

Nota: Por más información sobre bienes GPP 3 dirigirse al Anexo 3_5



Intendencia de Montevideo
 Departamento de Planificación
 Unidad de Protección del Patrimonio

Tramo	Padrón	Protección patrimonial	Información	Foto
1_Colonia	6924	Exist.: - Prop.: GPP 2	Uso: COM/HAB Altura: 20 m Niveles: 5 Autores: Arq. Garcia Arocena Año: 1940 (P. de C. 56954) Denom.: sd	
1_Colonia	6925	Exist.: - Prop.: GPP 2	Uso: COM/HAB Altura: 24 m Niveles: 6 Autores: Arqs. Faget y Faget Figari Año: 1951 Denom.: sd	
1_Colonia	6926	Exist.: - Prop.: GPP 1	Uso: CIRC Altura: 10 m Niveles: 2 Autores: sd Año: sd Denom.: sd	
1_Colonia	6927	Exist.: - Prop.: GPP 1	Uso: COM/HAB Altura: 28 m Niveles: 9+2 gálibo Autores: sd Año: 1987 (P. de C. 150777) Denom.: sd	
1_Colonia	6928	Exist.: - Prop.: GPP 1	Uso: COM Altura: 10 m Niveles: 2 Autores: sd Año: 1900-1920 Denom.: sd	

Tramo	Padrón	Protección patrimonial	Información	Foto
1_Colonia	6929	Exist.: - Prop.: GPP 3	Uso: COM Altura: 15 m Niveles: 3 Autores: sd Año: 1900-1920 Denom.: sd	
2_Paraguay	6929	Exist.: - Prop.: GPP 3	Uso: COM Altura: 15 m Niveles: 3 Autores: sd Año: 1900-1920 Denom.: sd	
2_Paraguay	6930	Exist.: - Prop.: GPP 2	Uso: COM/HAB Altura: 24 m Niveles: 8 Autores: sd Año: 1962 (P. de C. 92260) Denom.: Edificio Montevideo	
2_Paraguay	6931	Exist.: - Prop.: GPP 1	Uso: COM/HAB Altura: 10 m Niveles: 2 Autores: sd Año: 1920-1940 Denom.: sd	

manzana
252
Área Patrimonial
Centro Norte

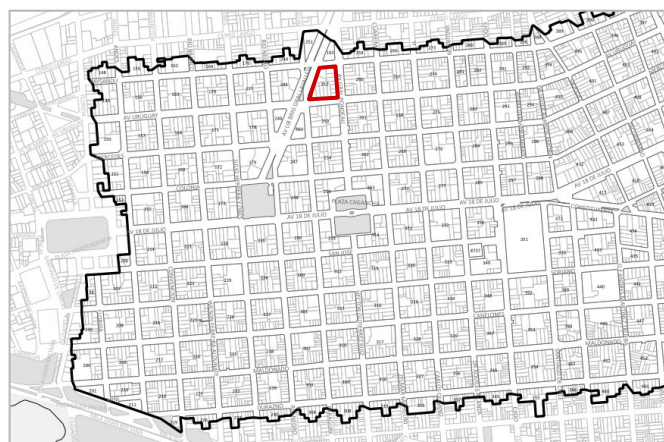


REFERENCIAS

MHN: Monumento Histórico Nacional
BID: Bien de Interés Departamental
AP: Área Patrimonial
GPP: Grado de Protección Patrimonial
CUP: Centro Urbano Protegido
TP: Tramo Protegido
GR: Grupo

Uso: ver en Glosario e Instructivo de Fichas

Nota: Por más información sobre bienes GPP 3 dirigirse al Anexo 3_5



Intendencia de Montevideo
Departamento de Planificación
Unidad de Protección del Patrimonio

Tramo	Padrón	Protección patrimonial	Información	Foto
1_Paysandú	7015	Exist.: - Prop.: BID GPP 3 CUPAvLIB	Uso: CU/HAB Altura: 45 m Niveles: 15 Autores: Arqs. Beltrán Arbeleche y Miguel Á. Canale Año: 1942 (concurso) Denom.: Centro Militar	
1_Paysandú	7018	Exist.: - Prop.: GPP 3	Uso: COM/HAB Altura: 10 m Niveles: 2 Autores: sd Año: 1900-1920 Denom.: sd	
2_Av. Gral. Rondeau	7018	Exist.: - Prop.: GPP 3	Uso: COM/HAB Altura: 10 m Niveles: 2 Autores: sd Año: 1900-1920 Denom.: sd	
2_Av. Gral. Rondeau	7020	Exist.: - Prop.: GPP 1	Uso: CU Altura: 10 m Niveles: 2 Autores: sd Año: 1920-1940 Denom.: Federación COVIPRO	
2_Av. Gral. Rondeau	7021	Exist.: - Prop.: GPP 0	Uso: COM Altura: 7 m Niveles: 2 Autores: sd Año: 1920-1940 Denom.: sd	

Tramo	Padrón	Protección patrimonial	Información	Foto
2_Av. Gral. Rondeau	421064 A (asoc. 421065)	Exist.: - Prop.: GPP 1 CUPAvUy	Uso: ALM/PR Altura: 15 m Niveles: 4 Autores: sd Año: 1940-1960 Denom.: sd	
2_Av. Gral. Rondeau	421065 (asoc. 421064 A)	Exist.: - Prop.: GPP 1	Uso: ALM/PR Altura: 10 m Niveles: 2 Autores: sd Año: 1940-1960 Denom.: sd	
2_Av. Gral. Rondeau	7024 (asoc. 7025)	Exist.: - Prop.: GPP 2 CUPAvUy GR	Uso: COM/HAB Altura: 10 m Niveles: 2 Autores: sd Año: 1900-1920 Denom.: sd	
2_Av. Gral. Rondeau	7025 (asoc. 7024)	Exist.: - Prop.: GPP 2 CUPAvUy GR	Uso: COM/HAB Altura: 10 m Niveles: 2 Autores: sd Año: 1900-1920 Denom.: sd	
3_Uruguay	7025 (asoc. 7024)	Exist.: - Prop.: GPP 2 CUPAvUy	Uso: COM/HAB Altura: 10 m Niveles: 2 Autores: sd Año: 1900-1920 Denom.: sd	
3_Uruguay	421064 B	Exist.: - Prop.: GPP 1 CUPAvUy	Uso: COM Altura: 15 m Niveles: 3 Autores: sd Año: 1940-1960 Denom.: sd	

manzana

252

Área Patrimonial
Centro Norte

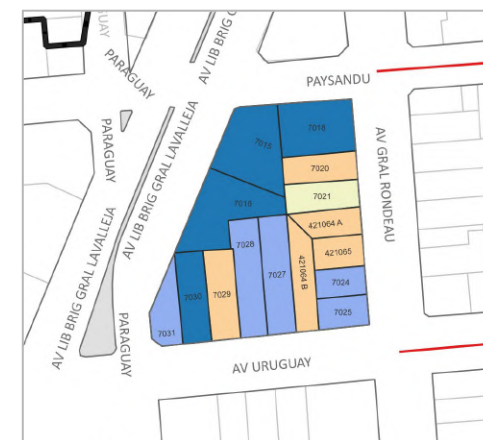


REFERENCIAS

MHN: Monumento Histórico Nacional
 BID: Bien de Interés Departamental
 AP: Área Patrimonial
 GPP: Grado de Protección Patrimonial
 CUP: Centro Urbano Protegido
 TP: Tramo Protegido
 GR: Grupo

Uso: ver en Glosario e Instructivo de Fichas

Nota: Por más información sobre bienes GPP 3 dirigirse al Anexo 3_5



Intendencia de Montevideo
 Departamento de Planificación
 Unidad de Protección del Patrimonio

Tramo	Padrón	Protección patrimonial	Información	Foto
3_Uruguay	7027	Exist.: - Prop.: GPP 2 CUPAvUy	Uso: COM/HAB Altura: 10 m Niveles: 2 Autores: sd Año: 1900-1920 Denom.: sd	
3_Uruguay	7028	Exist.: - Prop.: GPP 2 CUPAvUy	Uso: COM/HAB Altura: 11 m Niveles: 2 Autores: sd Año: 1900-1920 Denom.: sd	
3_Uruguay	7029	Exist.: - Prop.: GPP 1 CUPAvUy	Uso: COM Altura: 11 m Niveles: 2 Autores: sd Año: sd Denom.: sd	
3_Uruguay	7030	Exist.: - Prop.: GPP 3 CUPAvUy	Uso: COM/HAB Altura: 24 m Niveles: 5 Autores: Eusebio A. Perotti Año: 1916 Denom.: Edificio Flia. Piquet	
3_Uruguay	7031	Exist.: - Prop.: GPP 2 CUPAvUy CUPAvLIB	Uso: COM/HAB Altura: 45 m Niveles: 15 Autores: sd Año: 1944 (P. de C. 81710) Denom.: Edificio Paraguay	
4_ Av. Libertador	7031	Exist.: - Prop.: GPP 2 CUPAvUy CUPAvLIB	Uso: COM/HAB Altura: 45 m Niveles: 15 Autores: sd Año: 1944 (P. de C. 81710) Denom.: Edificio Paraguay	

Tramo	Padrón	Protección patrimonial	Información	Foto
4_ Av. Libertador	7016	Exist.: - Prop.: GPP 3 CUPAvLIB	Uso: ADM/HAB Altura: 45 m Niveles: 15 Autores: Arqs. José Mazzara y José Ma. Nuñez Año: 1945 Denom.: Edificio Automóvil Club del Uruguay	
4_ Av. Libertador	7015	Exist.: - Prop.: BID GPP 3 CUPAvLIB	Uso: CU/HAB Altura: 45 m Niveles: 15 Autores: Arqs. Beltrán Arbeleche y Miguel A. Canale Año: 1942 (concurso) Denom.: Centro Militar	

manzana

253

Área Patrimonial
Centro Norte

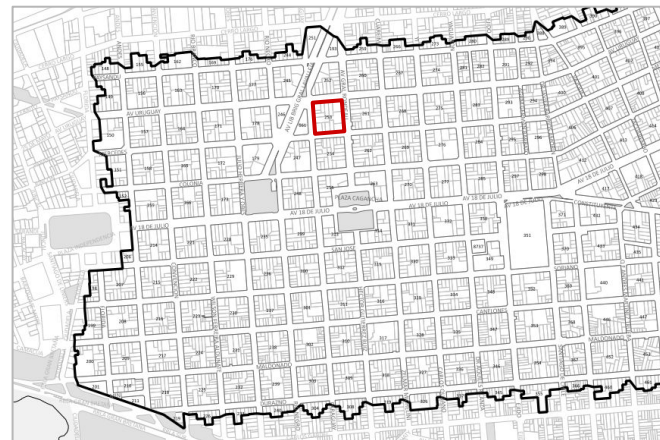


REFERENCIAS

MHN: Monumento Histórico Nacional
 BID: Bien de Interés Departamental
 AP: Área Patrimonial
 GPP: Grado de Protección Patrimonial
 CUP: Centro Urbano Protegido
 TP: Tramo Protegido
 GR: Grupo

Uso: ver en Glosario e Instructivo de Fichas

Nota: Por más información sobre bienes GPP 3 dirigirse al Anexo 3_5



Intendencia de Montevideo
 Departamento de Planificación
 Unidad de Protección del Patrimonio

Tramo	Padrón	Protección patrimonial	Información	Foto
1_Uruguay	7037	Exist.: - Prop.: GPP 2 CUPAvUy	Uso: COM/HAB Altura: 7 m Niveles: 2 Autores: sd Año: 1900-1920 Denom.: sd	
1_Uruguay	7039	Exist.: - Prop.: GPP 2 CUPAvUy	Uso: COM/HAB Altura: 18 m Niveles: 7 Autores: Arq. Newton Laconich Año: 1920-1940 Denom.: Edificio Tribunales	
1_Uruguay	7040	Exist.: - Prop.: GPP 2 CUPAvUy	Uso: COM Altura: 10 m Niveles: 4 Autores: sd Año: 1920-1940 Denom.: sd	
1_Uruguay	7041	Exist.: - Prop.: GPP 0 CUPAvUy	Uso: COM Altura: 5 m Niveles: 1 Autores: sd Año: sd Denom.: sd	
1_Uruguay	7043	Exist.: - Prop.: GPP 3 CUPAvUy	Uso: COM/HAB Altura: 7 m Niveles: 2 Autores: sd Año: 1900-1920 Denom.: sd	
2_Av. Gral. Rondeau	7043	Exist.: - Prop.: GPP 3 CUPAvUy	Uso: COM/HAB Altura: 7 m Niveles: 2 Autores: sd Año: 1900-1920 Denom.: sd	

Tramo	Padrón	Protección patrimonial	Información	Foto
2_Av. Gral. Rondeau	418861 A	Exist.: - Prop.: GPP 0	Uso: CIRC Altura: 3 m Niveles: 1 Autores: sd Año: sd Denom.: sd	
2_Av. Gral. Rondeau	418861 B	Exist.: - Prop.: GPP 0	Uso: COM Altura: 8 m Niveles: 2 Autores: sd Año: sd Denom.: sd	
2_Av. Gral. Rondeau	7048	Exist.: - Prop.: GPP 0	Uso: CIRC Altura: 3 m Niveles: 1 Autores: sd Año: sd Denom.: sd	
3_Mercedes	7048	Exist.: - Prop.: GPP 0 TP	Uso: CIRC Altura: 3 m Niveles: 1 Autores: sd Año: sd Denom.: sd	
3_Mercedes	7049	Exist.: - Prop.: GPP 2 TP	Uso: COM Altura: 8 m Niveles: 2 Autores: sd (original) Arqs. E. Benech, E. Dieste, J. Lambach y A. Piovani (reciclaje) Año: sd (original) 1995-1996 (reciclaje) Denom.: Edificio de Oficinas Innomedia (ex Revista Tres)	

manzana

253

Área Patrimonial
Centro Norte

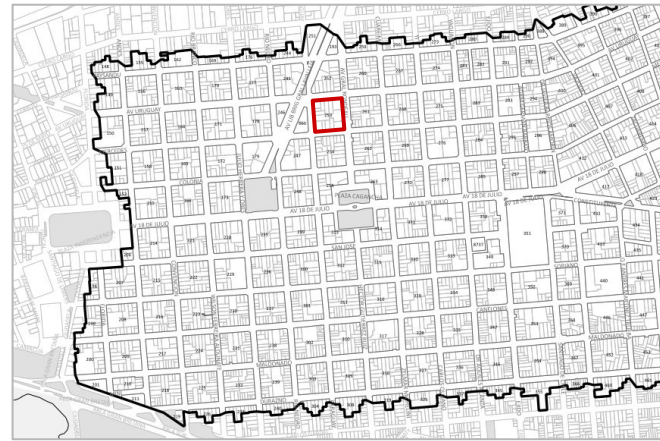


REFERENCIAS






MHN: Monumento Histórico Nacional
 BID: Bien de Interés Departamental
 AP: Área Patrimonial
 GPP: Grado de Protección Patrimonial
 CUP: Centro Urbano Protegido
 TP: Tramo Protegido
 GR: Grupo




Uso: ver en Glosario e Instructivo de Fichas

Nota: Por más información sobre bienes GPP 3 dirigirse al Anexo 3_5



Intendencia de Montevideo
 Departamento de Planificación
 Unidad de Protección del Patrimonio

Tramo	Padrón	Protección patrimonial	Información	Foto
3_Mercedes	109052	Exist.: - Prop.: GPP 3 TP	Uso: HAB Altura: 9 m Niveles: 3 Autores: Arqs. Arteaga, Martorell y Lasala Año: c. 1920 Denom.: sd	
3_Mercedes	7050	Exist.: - Prop.: GPP 0 TP	Uso: N Altura: 4 m Niveles: 1 Autores: sd Año: sd Denom.: sd	
3_Mercedes	104515	Exist.: - Prop.: GPP 1 TP	Uso: SP/CIRC Altura: 27 m Niveles: 10 Autores: sd Año: 1998 (P. de C. 18389) Denom.: sd	
4_Paraguay	104515	Exist.: - Prop.: GPP 1	Uso: SP/CIRC Altura: 27 m Niveles: 10 Autores: sd Año: 1998 (P. de C. 18389) Denom.: sd	
4_Paraguay	9639	Exist.: - Prop.: GPP 2 GR	Uso: SP Altura: 27 m Niveles: 10 Autores: Arqs. R. Faget y J. Faget Figari Año: 1954 (P. de C. 34130) Denom.: sd	

Tramo	Padrón	Protección patrimonial	Información	Foto
4_Paraguay	7051	Exist.: - Prop.: GPP 2 GR	Uso: COM/HAB Altura: 25 m Niveles: 7 Autores: Arq. A. Chiarino Ravenna Año: 1940 (P. de C. 58266) Denom.: sd	
4_Paraguay	7052	Exist.: - Prop.: GPP 1	Uso: COM/HAB Altura: 22 m Niveles: 7 Autores: sd Año: sd Denom.: Hotel Mediterráneo	
4_Paraguay	7037	Exist.: - Prop.: GPP 2 CUPAvUy	Uso: COM/HAB Altura: 7 m Niveles: 2 Autores: sd Año: 1900-1920 Denom.: sd	

manzana

254

Área Patrimonial
Centro Norte

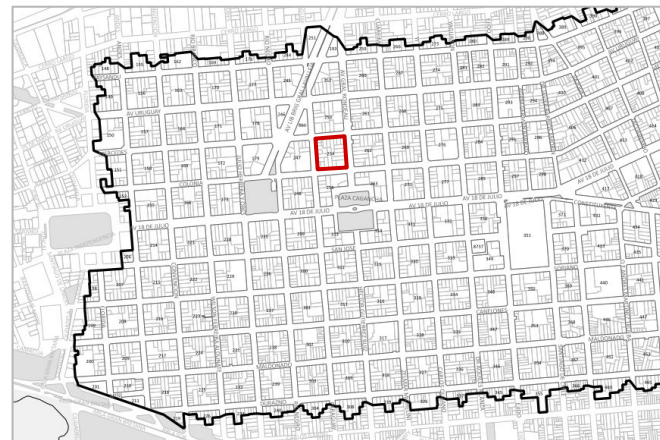


REFERENCIAS

MHN: Monumento Histórico Nacional
 BID: Bien de Interés Departamental
 AP: Área Patrimonial
 GPP: Grado de Protección Patrimonial
 CUP: Centro Urbano Protegido
 TP: Tramo Protegido
 GR: Grupo

Uso: ver en Glosario e Instructivo de Fichas

Nota: Por más información sobre bienes GPP 3 dirigirse al Anexo 3_5



Intendencia de Montevideo
 Departamento de Planificación
 Unidad de Protección del Patrimonio

Tramo	Padrón	Protección patrimonial	Información	Foto
1_Mercedes	7053	Exist.: - Prop.: GPP 2 TP	Uso: COM/HAB Altura: 10 m Niveles: 2 Autores: sd Año: 1900-1920 Denom.: sd	
1_Mercedes	7073 A	Exist.: - Prop.: GPP 1 TP	Uso: COM Altura: 6 m Niveles: 2 Autores: sd Año: 1940-1960 Denom.: sd	
1_Mercedes	7054 (asoc. 9638 y 7055)	Exist.: - Prop.: GPP 3 TP GR	Uso: HAB Altura: 7 m Niveles: 1 Autores: sd Año: c. 1915 Denom.: Viviendas Beisso	
1_Mercedes	9638 (asoc. 7054 y 7055)	Exist.: - Prop.: GPP 3 TP GR	Uso: HAB Altura: 7 m Niveles: 1 Autores: sd Año: c. 1915 Denom.: Viviendas Beisso	
1_Mercedes	7055 (asoc. 7054 y 9638)	Exist.: - Prop.: GPP 3 TP GR	Uso: HAB Altura: 7 m Niveles: 1 Autores: sd Año: c. 1915 Denom.: Viviendas Beisso	
1_Mercedes	7056	Exist.: - Prop.: GPP 2 TP GR	Uso: HAB Altura: 6 m Niveles: 1 Autores: sd Año: 1900-1920 Denom.: sd	

Tramo	Padrón	Protección patrimonial	Información	Foto
1_Mercedes	7057	Exist.: - Prop.: GPP 1 TP	Uso: COM/HAB Altura: 15 m Niveles: 5 Autores: sd Año: 1954 (P. de C. 35940) Denom.: sd	
1_Mercedes	7058	Exist.: - Prop.: GPP 2 TP	Uso: COM/HAB Altura: 12 m Niveles: 2 Autores: sd Año: 1900-1920 Denom.: sd	
2_Av. Gral. Rondeau	7058	Exist.: - Prop.: GPP 2	Uso: COM/HAB Altura: 12 m Niveles: 2 Autores: sd Año: 1900-1920 Denom.: sd	
2_Av. Gral. Rondeau	7059	Exist.: BID Prop.: GPP 3	Uso: ADM Altura: 21 m Niveles: 6 Autores: Arq. Newton Laconich Año: 1938 (original) 1949 (ampliación) Denom.: Dirección General de Catastro	
2_Av. Gral. Rondeau	7060	Exist.: - Prop.: GPP 0	Uso: BE Altura: nc Niveles: nc Autores: nc Año: nc Denom.: nc	

manzana

254

Área Patrimonial
Centro Norte

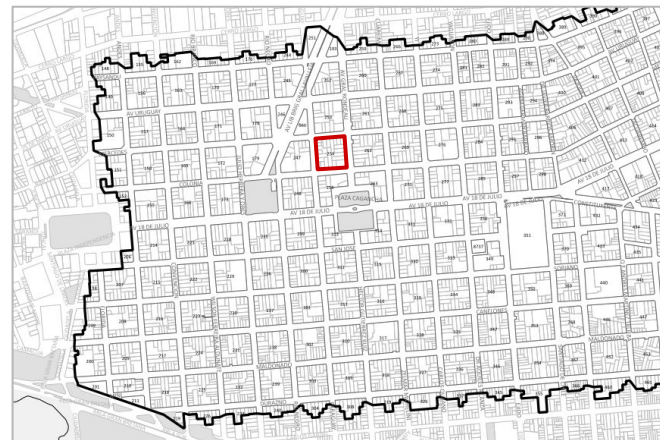


REFERENCIAS

MHN: Monumento Histórico Nacional
 BID: Bien de Interés Departamental
 AP: Área Patrimonial
 GPP: Grado de Protección Patrimonial
 CUP: Centro Urbano Protegido
 TP: Tramo Protegido
 GR: Grupo

Uso: ver en Glosario e Instructivo de Fichas

Nota: Por más información sobre bienes GPP 3 dirigirse al Anexo 3_5



Intendencia de Montevideo
 Departamento de Planificación
 Unidad de Protección del Patrimonio

Tramo	Padrón	Protección patrimonial	Información	Foto
2_Av. Gral. Rondeau	7061	Exist.: - Prop.: GPP 3 GR	Uso: COM Altura: 7 m Niveles: 1 Autores: sd Año: 1900-1920 Denom.: sd	
2_Av. Gral. Rondeau	426230	Exist.: - Prop.: GPP 2 GR	Uso: DESOCUPADO (HAB) Altura: 7 m Niveles: 1 Autores: sd Año: 1900-1920 Denom.: sd	
2_Av. Gral. Rondeau	7063	Exist.: - Prop.: GPP 3 GR	Uso: COM/HAB Altura: 25 m Niveles: 5 Autores: Arq. Leopoldo Tosi Año: 1911 (P. de C. 28621) Denom.: Edificio Susena	
3_Colonia	7063	Exist.: - Prop.: GPP 3 TP GR	Uso: COM/HAB Altura: 25 m Niveles: 5 Autores: Arq. Leopoldo Tosi Año: 1911 (P. de C. 28621) Denom.: Edificio Susena	
3_Colonia	7065	Exist.: - Prop.: GPP 2 TP GR	Uso: COM/HAB Altura: 10 m Niveles: 2 Autores: sd Año: 1900-1920 Denom.: sd	
3_Colonia	426231	Exist.: - Prop.: GPP 1 TP	Uso: COM Altura: 6 m Niveles: 1 Autores: sd Año: 2000-2020 Denom.: sd	

Tramo	Padrón	Protección patrimonial	Información	Foto
3_Colonia	7067	Exist.: - Prop.: GPP 2 TP	Uso: COM/HAB Altura: 10 m Niveles: 2 Autores: sd Año: 1900-1920 Denom.: sd	
3_Colonia	7068	Exist.: - Prop.: GPP 1 TP	Uso: COM Altura: 6 m Niveles: 2 Autores: sd Año: 1960-1980 Denom.: sd	
3_Colonia	7069	Exist.: - Prop.: GPP 2 TP	Uso: COM/HAB Altura: 21 m Niveles: 7 Autores: sd Año: 1939 (P. de C. 43131) Denom.: sd	
4_Paraguay	7069	Exist.: - Prop.: GPP 2 TP	Uso: COM/HAB Altura: 21 m Niveles: 7 Autores: sd Año: 1939 (P. de C. 43131) Denom.: sd	
4_Paraguay	7070	Exist.: - Prop.: GPP 2 TP GR	Uso: COM Altura: 10 m Niveles: 2 Autores: sd Año: 1900-1920 Denom.: sd	
4_Paraguay	7071	Exist.: - Prop.: SC TP GR	Uso: CONS Altura: sd Niveles: sd Autores: sd Año: sd Denom.: sd	

manzana
254
Área Patrimonial
Centro Norte

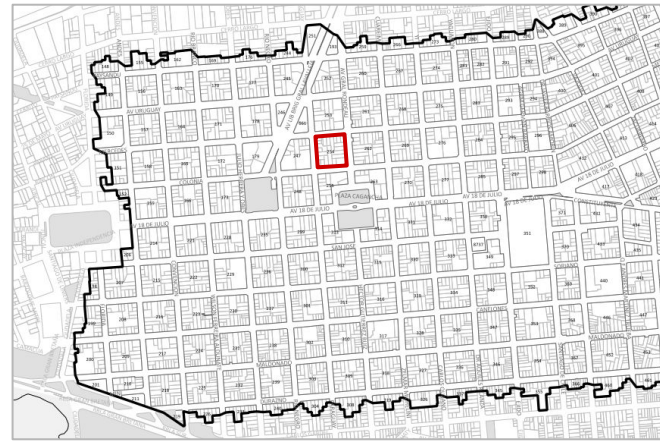


REFERENCIAS

MHN: Monumento Histórico Nacional
BID: Bien de Interés Departamental
AP: Área Patrimonial
GPP: Grado de Protección Patrimonial
CUP: Centro Urbano Protegido
TP: Tramo Protegido
GR: Grupo

Uso: ver en Glosario e Instructivo de Fichas

Nota: Por más información sobre bienes GPP 3 dirigirse al Anexo 3_5



Intendencia de Montevideo
Departamento de Planificación
Unidad de Protección del Patrimonio

Tramo	Padrón	Protección patrimonial	Información	Foto
4_Paraguay	7072	Exist.: - Prop.: GPP 3 TP GR	Uso: HAB Altura: 10 m Niveles: 2 Autores: Arq. Horacio Acosta y Lara e Ing. A. Guerra Romero Año: 1904 Denom.: sd	
4_Paraguay	7073 B	Exist.: - Prop.: GPP 3 TP GR	Uso: COM Altura: 10 m Niveles: 2 Autores: sd Año: 1900-1920 Denom.: sd	
4_Paraguay	7074	Exist.: - Prop.: GPP 2 TP GR	Uso: COM/HAB Altura: 10 m Niveles: 2 Autores: sd Año: 1900-1920 Denom.: sd	
4_Paraguay	7053	Exist.: - Prop.: GPP 2 TP GR	Uso: COM/HAB Altura: 10 m Niveles: 2 Autores: sd Año: 1900-1920 Denom.: sd	

manzana

255

Área Patrimonial
Centro Norte

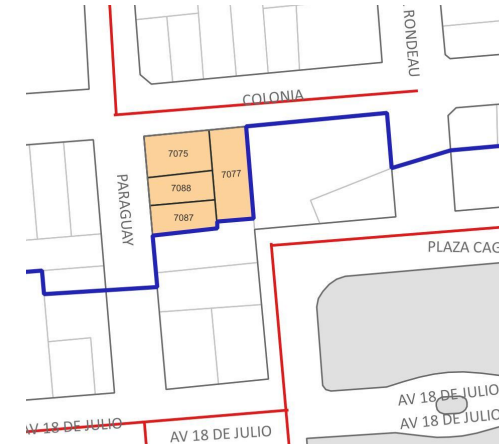
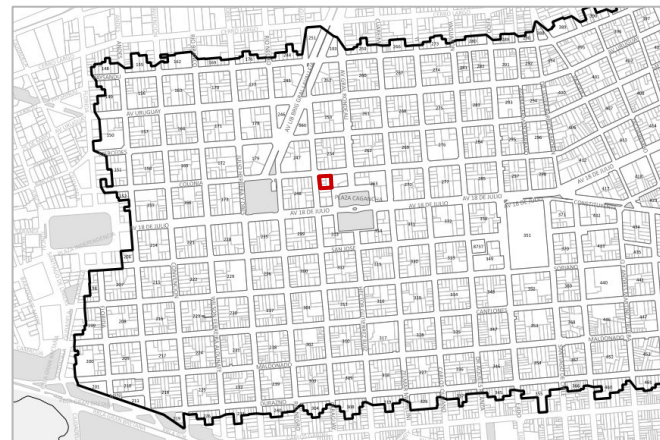


REFERENCIAS




MHN: Monumento Histórico Nacional
BID: Bien de Interés Departamental
AP: Área Patrimonial
GPP: Grado de Protección Patrimonial
CUP: Centro Urbano Protegido
TP: Tramo Protegido
GR: Grupo



Uso: ver en Glosario e Instructivo de Fichas

Nota: Manzana borde de sector. Inventariados solo los padrones pertenecientes al Área Patrimonial Centro Norte.
Nota: Por más información sobre bienes GPP 3 dirigirse al Anexo 3_5



Intendencia de Montevideo
Departamento de Planificación
Unidad de Protección del Patrimonio

Tramo	Padrón	Protección patrimonial	Información	Foto
1_Colonia	7075	Exist.: - Prop.: GPP 1 TP	Uso: COM/HAB Altura: 12 m Niveles: 4 Autores: sd Año: 1960-1980 Denom.: sd	
1_Colonia	7077	Exist.: - Prop.: GPP 1 TP	Uso: COM Altura: 21 m Niveles: 7 Autores: sd Año: 1980-2000 Denom.: sd	
5_Paraguay	7087	Exist.: - Prop.: GPP 1	Uso: COM/HAB Altura: 21 m Niveles: 7 Autores: sd Año: 1937 (P. de C. 33897) Denom.: sd	

Tramo	Padrón	Protección patrimonial	Información	Foto
5_Paraguay	7088	Exist.: - Prop.: GPP 1	Uso: COM/HAB Altura: 12 m Niveles: 4 Autores: sd Año: 1957 (P de C. 73432) Denom.: sd	
5_Paraguay	7075	Exist.: - Prop.: GPP 1	Uso: COM/HAB Altura: 12 m Niveles: 4 Autores: sd Año: 1960-1980 Denom.: sd	

manzana
259

Área Patrimonial
Centro Norte



REFERENCIAS

MHN: Monumento Histórico Nacional
BID: Bien de Interés Departamental
AP: Área Patrimonial
GPP: Grado de Protección Patrimonial
CUP: Centro Urbano Protegido
TP: Tramo Protegido
GR: Grupo

Uso: ver en Glosario e Instructivo de Fichas

Nota: Manzana borde de sector. Inventariados solo los padrones pertenecientes al Área Patrimonial Centro Norte.
Nota: Por más información sobre bienes GPP 3 dirigirse al Anexo 3_5



Intendencia de Montevideo
Departamento de Planificación
Unidad de Protección del Patrimonio

Tramo	Padrón	Protección patrimonial	Información	Foto
2_Cuareim	7127	Exist.: - Prop.: GPP 0	Uso: BE Altura: nc Niveles: nc Autores: nc Año: nc Denom.: nc	
3_Paysandú	7127	Exist.: - Prop.: GPP 0 TP	Uso: BE Altura: nc Niveles: nc Autores: nc Año: nc Denom.: nc	
3_Paysandú	7126	Exist.: - Prop.: GPP 2 TP	Uso: COM/HAB Altura: 13 m Niveles: 3 Autores: sd Año: 1927 (P. de C. 116723) Denom.: sd	
3_Paysandú	430869	Exist.: - Prop.: GPP 2 TP	Uso: ADM/PR Altura: 16 m Niveles: 4 Autores: sd Año: 1940-1960 Denom.: sd	

Tramo	Padrón	Protección patrimonial	Información	Foto
3_Paysandú	430868	Exist.: - Prop.: GPP 1 TP	Uso: ADM/COM Altura: sd Niveles: 5 Autores: Estudio Bornia Año: 2022 Denom.: Edificio Mancru	
3_Paysandú	7122	Exist.: - Prop.: GPP 3 TP	Uso: HAB Altura: 16 m Niveles: 3 Autores: sd Año: 1900-1920 Denom.: sd	
3_Paysandú	7146	Exist.: - Prop.: GPP 1 TP	Uso: COM Altura: 11 m Niveles: 2 Autores: sd Año: 1901 Denom.: sd	
4_Av. Gral. Rondeau	7146	Exist.: - Prop.: GPP 1	Uso: COM Altura: 11 m Niveles: 2 Autores: sd Año: 1901 Denom.: sd	

manzana

260

Área Patrimonial
Centro Norte

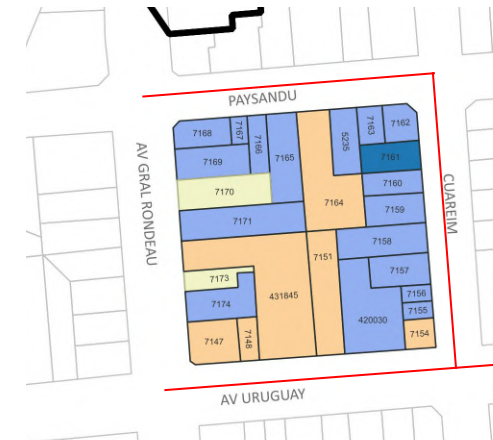
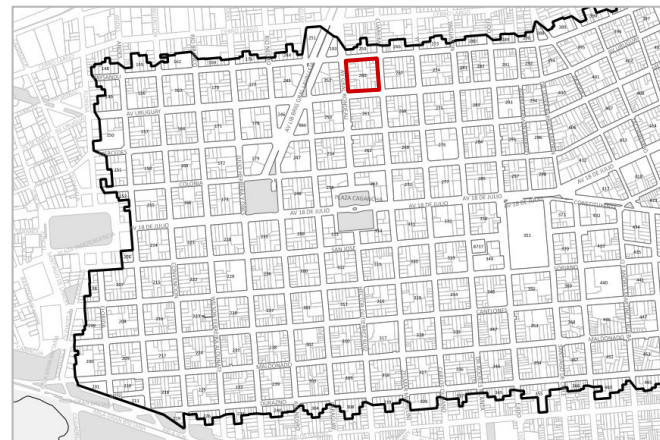


REFERENCIAS

MHN: Monumento Histórico Nacional
 BID: Bien de Interés Departamental
 AP: Área Patrimonial
 GPP: Grado de Protección Patrimonial
 CUP: Centro Urbano Protegido
 TP: Tramo Protegido
 GR: Grupo

Uso: ver en Glosario e Instructivo de Fichas

Nota: Por más información sobre bienes GPP 3 dirigirse al Anexo 3_5



Intendencia de Montevideo
 Departamento de Planificación
 Unidad de Protección del Patrimonio

Tramo	Padrón	Protección patrimonial	Información	Foto
1_Paysandú	7168	Exist.: - Prop.: GPP 2 TP	Uso: COM/HAB Altura: 10 m Niveles: 2 Autores: sd Año: 1900-1920 Denom.: sd	
1_Paysandú	7167	Exist.: - Prop.: GPP 2 TP	Uso: COM/HAB Altura: 15 m Niveles: 4 Autores: sd Año: 1900-1920 Denom.: sd	
1_Paysandú	7166	Exist.: - Prop.: GPP 2 TP	Uso: COM/HAB Altura: 13 m Niveles: 4 Autores: sd Año: 1952 (P. de C. 30270) Denom.: sd	
1_Paysandú	7165	Exist.: - Prop.: GPP 2 TP	Uso: COM Altura: 11 m Niveles: 2 Autores: sd Año: 1916 (P. de C. 52289) Denom.: sd	
1_Paysandú	7164	Exist.: - Prop.: GPP 1 TP	Uso: ALM Altura: 6 m Niveles: 1 Autores: sd Año: 1900-1920 Denom.: sd	
1_Paysandú	5235	Exist.: - Prop.: GPP 2 TP GR	Uso: ADM Altura: 11 m Niveles: 2 Autores: sd Año: 1900-1920 Denom.: Centro Comunal Zonal N° 1	

Tramo	Padrón	Protección patrimonial	Información	Foto
1_Paysandú	7163	Exist.: - Prop.: GPP 2 TP GR	Uso: COM/HAB Altura: 11 m Niveles: 2 Autores: sd Año: 1900-1920 Denom.: sd	
1_Paysandú	7162	Exist.: - Prop.: GPP 2 TP	Uso: COM/HAB Altura: 21 m Niveles: 7 Autores: sd Año: 1937 (P. de C. 32703) Denom.: Edificio Cuareim	
2_Cuareim	7162	Exist.: - Prop.: GPP 2 TP	Uso: COM/HAB Altura: 21 m Niveles: 7 Autores: sd Año: 1937 (P. de C. 32703) Denom.: Edificio Cuareim	
2_Cuareim	7161	Exist.: - Prop.: GPP 3 TP GR	Uso: HAB Altura: 6 m Niveles: 1 Autores: sd Año: 1900-1920 Denom.: sd	
2_Cuareim	7160	Exist.: - Prop.: GPP 2 TP GR	Uso: HAB Altura: 7 m Niveles: 2 Autores: Arq. Rafael Ruano Año: 1920-1940 Denom.: sd	
2_Cuareim	7159	Exist.: - Prop.: GPP 2 TP GR	Uso: HAB Altura: 11 m Niveles: 3 Autores: Arq. Héctor A. Pagani Año: 1920-1940 Denom.: sd	

manzana

260

Área Patrimonial
Centro Norte

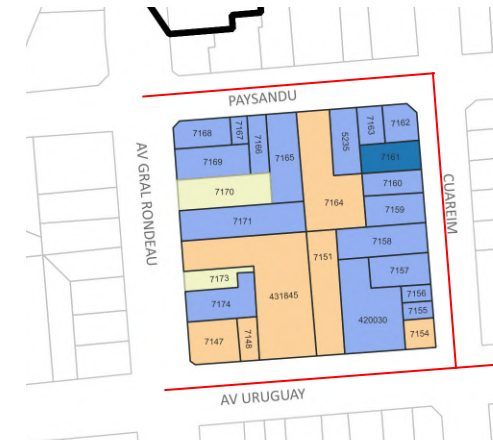
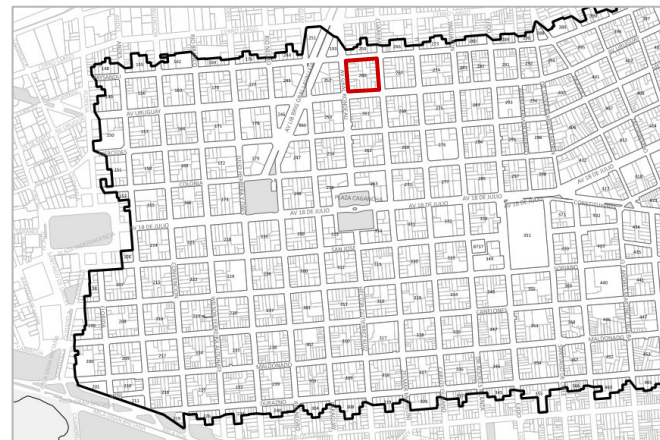


REFERENCIAS







MHN: Monumento Histórico Nacional
 BID: Bien de Interés Departamental
 AP: Área Patrimonial
 GPP: Grado de Protección Patrimonial
 CUP: Centro Urbano Protegido
 TP: Tramo Protegido
 GR: Grupo

Uso: ver en Glosario e Instructivo de Fichas

Nota: Por más información sobre bienes GPP 3 dirigirse al Anexo 3_5



Intendencia de Montevideo
 Departamento de Planificación
 Unidad de Protección del Patrimonio

Tramo	Padrón	Protección patrimonial	Información	Foto
2_Cuareim	7158	Exist.: - Prop.: GPP 2 TP GR	Uso: CU Altura: 10 m Niveles: 2 Autores: sd Año: 1921 (P. de C. 70551) Denom.: sd	
2_Cuareim	7157	Exist.: - Prop.: GPP 2 TP GR	Uso: SP Altura: 6 m Niveles: 1 Autores: sd Año: 1900-1920 Denom.: Facultad de Medicina	
2_Cuareim	7156	Exist.: - Prop.: GPP 2 TP GR	Uso: HAB Altura: 10 m Niveles: 3 Autores: Arqs. Pecoste & Facello Hnos Año: 1920-1940 Denom.: sd	
2_Cuareim	7155	Exist.: - Prop.: GPP 2 TP GR	Uso: HAB Altura: 10 m Niveles: 2 Autores: sd Año: 1900-1920 Denom.: sd	
2_Cuareim	7154	Exist.: - Prop.: GPP 1 TP CUPAvUy	Uso: COM/HAB Altura: 15 m Niveles: 5 Autores: sd Año: sd Denom.: sd	
3_Uruguay	7154	Exist.: - Prop.: GPP 1 CUPAvUy TP	Uso: COM/HAB Altura: 15 m Niveles: 5 Autores: sd Año: sd Denom.: sd	

Tramo	Padrón	Protección patrimonial	Información	Foto
3_Uruguay	420030	Exist.: - Prop.: GPP 2 CUPAvUy TP	Uso: CU Altura: 12 m Niveles: 4 Autores: Arq. Alfredo R. Campos Año: 1913 Denom.: Universidad ORT	
3_Uruguay	7151	Exist.: - Prop.: GPP 1 CUPAvUy TP	Uso: CU Altura: 18 m Niveles: 6 Autores: sd Año: sd Denom.: Edificio Alberto Candéau	
3_Uruguay	431845	Exist.: - Prop.: GPP 1 CUPAvUy TP	Uso: COM Altura: 12 m Niveles: 2 Autores: sd Año: sd Denom.: sd	
3_Uruguay	7148	Exist.: - Prop.: GPP 1 CUPAvUy TP	Uso: COM Altura: 10 m Niveles: 2 Autores: sd Año: sd Denom.: sd	
3_Uruguay	7147	Exist.: - Prop.: GPP 1 CUPAvUy TP	Uso: FIN Altura: 10 m Niveles: 3 Autores: sd Año: sd Denom.: Banco ITAU	

manzana

260

Área Patrimonial
Centro Norte

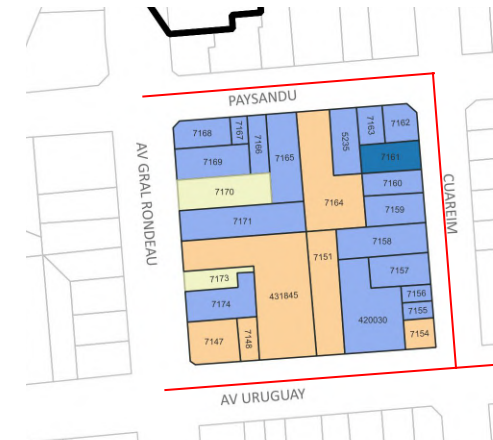
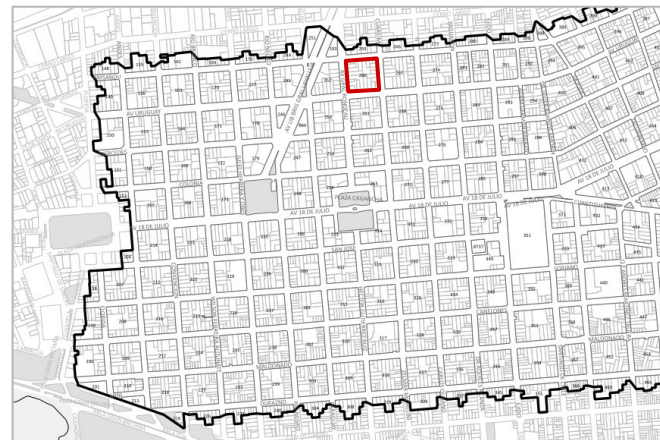


REFERENCIAS

MHN: Monumento Histórico Nacional
 BID: Bien de Interés Departamental
 AP: Área Patrimonial
 GPP: Grado de Protección Patrimonial
 CUP: Centro Urbano Protegido
 TP: Tramo Protegido
 GR: Grupo

Uso: ver en Glosario e Instructivo de Fichas

Nota: Por más información sobre bienes GPP 3 dirigirse al Anexo 3_5



Intendencia de Montevideo
 Departamento de Planificación
 Unidad de Protección del Patrimonio

Tramo	Padrón	Protección patrimonial	Información	Foto
4_Av. Gral. Rondeau	7147	Exist.: - Prop.: GPP 1 CUPAvUy	Uso: FIN Altura: 10 m Niveles: 3 Autores: sd Año: sd Denom.: Banco ITAU	
4_Av. Gral. Rondeau	7174	Exist.: - Prop.: GPP 2	Uso: COM/HAB Altura: 9 m Niveles: 2 Autores: sd Año: 1900-1920 Denom.: sd	
4_Av. Gral. Rondeau	7173	Exist.: - Prop.: GPP 0	Uso: COM Altura: 6 m Niveles: 2 Autores: sd Año: sd Denom.: sd	
4_Av. Gral. Rondeau	431845	Exist.: - Prop.: GPP 1 CUPAvUy	Uso: COM/PR Altura: 10 m Niveles: 2 Autores: sd Año: sd Denom.: sd	
4_Av. Gral. Rondeau	7171	Exist.: - Prop.: GPP 2	Uso: COM/HAB Altura: 9 m Niveles: 2 Autores: sd Año: 1912 Denom.: sd	
4_Av. Gral. Rondeau	7170	Exist.: - Prop.: GPP 0	Uso: COM/HAB Altura: 30 m Niveles: 11 Autores: sd Año: 1990 (P. de C. 147728) Denom.: sd	

Tramo	Padrón	Protección patrimonial	Información	Foto
4_Av. Gral. Rondeau	7169	Exist.: - Prop.: GPP 2	Uso: COM/HAB Altura: 9 m Niveles: 2 Autores: sd Año: 1940-1960 Denom.: sd	
4_Av. Gral. Rondeau	7168	Exist.: - Prop.: GPP 2	Uso: COM/HAB Altura: 10 m Niveles: 2 Autores: sd Año: 1900-1920 Denom.: sd	

manzana

261

Área Patrimonial
Centro Norte

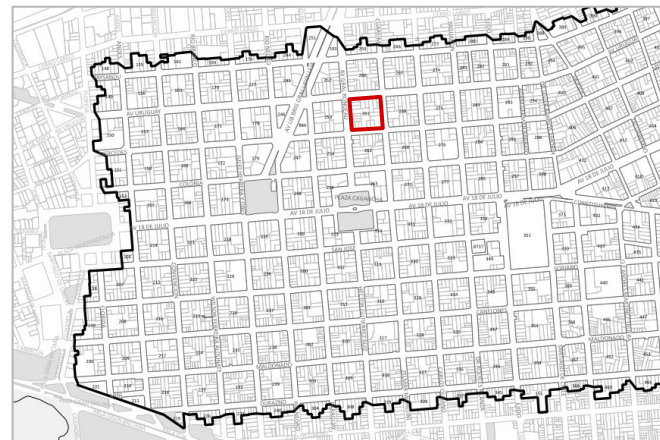


REFERENCIAS

MHN: Monumento Histórico Nacional
 BID: Bien de Interés Departamental
 AP: Área Patrimonial
 GPP: Grado de Protección Patrimonial
 CUP: Centro Urbano Protegido
 TP: Tramo Protegido
 GR: Grupo

Uso: ver en Glosario e Instructivo de Fichas

Nota: Por más información sobre bienes GPP 3 dirigirse al Anexo 3_5



Intendencia de Montevideo
 Departamento de Planificación
 Unidad de Protección del Patrimonio

Tramo	Padrón	Protección patrimonial	Información	Foto
1_Uruguay	7191 A	Exist.: - Prop.: GPP 0 CUPAvUy TP	Uso: COM Altura: 4 m Niveles: 1 Autores: sd Año: sd Denom.: sd	
1_Uruguay	7191 B	Exist.: - Prop.: GPP 0 CUPAvUy TP	Uso: COM Altura: 4 m Niveles: 1 Autores: sd Año: sd Denom.: sd	
1_Uruguay	7190	Exist.: - Prop.: GPP 0 CUPAvUy TP	Uso: COM Altura: 5 m Niveles: 1 Autores: sd Año: sd Denom.: sd	
1_Uruguay	7189	Exist.: - Prop.: GPP 3 CUPAvUy TP GR	Uso: COM/HAB Altura: 7 m Niveles: 2 Autores: sd Año: 1900-1920 Denom.: sd	
1_Uruguay	7188	Exist.: - Prop.: GPP 2 CUPAvUy TP GR	Uso: COM/HAB Altura: 7 m Niveles: 2 Autores: sd Año: 1900-1920 Denom.: sd	
1_Uruguay	7187	Exist.: - Prop.: GPP 2 CUPAvUy TP GR	Uso: COM/HAB Altura: 7 m Niveles: 2 Autores: sd Año: 1900-1920 Denom.: sd	

Tramo	Padrón	Protección patrimonial	Información	Foto
1_Uruguay	7186	Exist.: - Prop.: GPP 1 CUPAvUy TP	Uso: COM Altura: 4 m Niveles: 1 Autores: sd Año: sd Denom.: sd	
1_Uruguay	7185	Exist.: - Prop.: GPP 2 CUPAvUy TP	Uso: COM/HAB Altura: 24 m Niveles: 8 Autores: sd Año: 1953 (P. de C. 42146) Denom.: sd	
2_Cuareim	7185	Exist.: - Prop.: GPP 2 CUPAvUy	Uso: COM/HAB Altura: 24 m Niveles: 8 Autores: sd Año: 1953 (P. de C. 42146) Denom.: sd	
2_Cuareim	165928	Exist.: - Prop.: GPP 2	Uso: HAB Altura: 6 m Niveles: 2 Autores: Arq. A. Acerenza Año: 1920-1940 Denom.: sd	
2_Cuareim	167521	Exist.: - Prop.: GPP 0	Uso: COM Altura: 8 m Niveles: 2 Autores: sd Año: sd Denom.: sd	
2_Cuareim	7184	Exist.: - Prop.: GPP 2	Uso: HAB Altura: 5 m Niveles: 2 Autores: sd Año: 1920-1940 Denom.: sd	

manzana

261

Área Patrimonial
Centro Norte

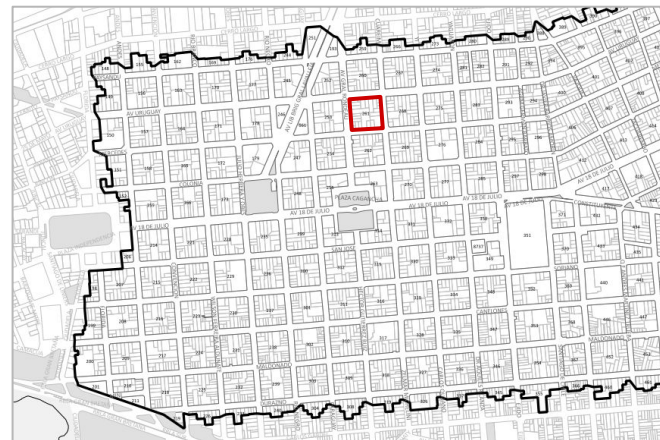


REFERENCIAS

MHN: Monumento Histórico Nacional
 BID: Bien de Interés Departamental
 AP: Área Patrimonial
 GPP: Grado de Protección Patrimonial
 CUP: Centro Urbano Protegido
 TP: Tramo Protegido
 GR: Grupo

Uso: ver en Glosario e Instructivo de Fichas

Nota: Por más información sobre bienes GPP 3 dirigirse al Anexo 3_5



Intendencia de Montevideo
 Departamento de Planificación
 Unidad de Protección del Patrimonio

Tramo	Padrón	Protección patrimonial	Información	Foto
2_Cuareim	7183 (asoc. 7180)	Exist.: - Prop.: GPP 1	Uso: CU Altura: 18 m Niveles: 6 Autores: sd Año: 1940-1960 Denom.: sd	
2_Cuareim	7180 (asoc. 7183)	Exist.: - Prop.: GPP 1	Uso: CU Altura: 15 m Niveles: 5 Autores: sd Año: 1954 (P. de C. 51226) Denom.: sd	
3_Mercedes	7180 (asoc. 7183)	Exist.: - Prop.: GPP 1 TP	Uso: CU Altura: 15 m Niveles: 5 Autores: sd Año: 1954 (P. de C. 51226) Denom.: sd	
3_Mercedes	7179	Exist.: - Prop.: GPP 2 TP	Uso: SP Altura: 12 m Niveles: 3 Autores: sd Año: 1940-1960 Denom.: Estación N° 3 UTE	
3_Mercedes	7178	Exist.: - Prop.: GPP 2 TP	Uso: HAB Altura: 24 m Niveles: 9 Autores: sd Año: 1965 (P. de C. 93639) Denom.: sd	
3_Mercedes	7177	Exist.: - Prop.: GPP 1 TP	Uso: HAB Altura: 11 m Niveles: 4 Autores: sd Año: 1940-1960 Denom.: sd	

Tramo	Padrón	Protección patrimonial	Información	Foto
3_Mercedes	7176	Exist.: - Prop.: GPP 0 TP	Uso: BE Altura: nc Niveles: nc Autores: nc Año: nc Denom.: nc	
3_Mercedes	7175 (asoc. 94546)	Exist.: - Prop.: GPP 2 TP GR	Uso: HAB Altura: 9 m Niveles: 2 Autores: sd Año: 1900-1920 Denom.: sd	
3_Mercedes	94546 (asoc. 7175)	Exist.: - Prop.: GPP 2 TP GR	Uso: COM/HAB Altura: 9 m Niveles: 2 Autores: sd Año: 1900-1920 Denom.: sd	
4_Av. Gral. Rondeau	94546 (asoc. 7175)	Exist.: - Prop.: GPP 2	Uso: COM/HAB Altura: 9 m Niveles: 2 Autores: sd Año: 1900-1920 Denom.: sd	
4_Av. Gral. Rondeau	7198	Exist.: - Prop.: GPP 0	Uso: COM/HAB Altura: 8 m Niveles: 3 Autores: sd Año: 1960-1980 Denom.: sd	
4_Av. Gral. Rondeau	7197	Exist.: - Prop.: GPP 3	Uso: HAB Altura: 11 m Niveles: 3 Autores: Arq. C. Perez Montero Año: 1912 Denom.: sd	

manzana

261

Área Patrimonial
Centro Norte



REFERENCIAS

MHN: Monumento Histórico Nacional
 BID: Bien de Interés Departamental
 AP: Área Patrimonial
 GPP: Grado de Protección Patrimonial
 CUP: Centro Urbano Protegido
 TP: Tramo Protegido
 GR: Grupo

Uso: ver en Glosario e Instructivo de Fichas

Nota: Por más información sobre bienes GPP 3 dirigirse al Anexo 3_5



Intendencia de Montevideo
 Departamento de Planificación
 Unidad de Protección del Patrimonio

Tramo	Padrón	Protección patrimonial	Información	Foto
4_Av. Gral. Rondeau	55090 (asoc. 7196)	Exist.: - Prop.: GPP 1	Uso: COM/HAB Altura: 6 m Niveles: 2 Autores: sd Año: 1940-1960 Denom.: sd	
4_Av. Gral. Rondeau	7196 (asoc. 55090)	Exist.: - Prop.: GPP 1	Uso: COM/HAB Altura: 11 m Niveles: 4 Autores: De los Campos Puente Tournier Año: 1950 Denom.: Edificio Ángel Tundisi	
4_Av. Gral. Rondeau	7195	Exist.: - Prop.: GPP 0	Uso: COM/HAB Altura: 10 m Niveles: 3 Autores: Arq. A. Manta Año: 1940-1960 Denom.: sd	
4_Av. Gral. Rondeau	7194	Exist.: - Prop.: GPP 2	Uso: COM/HAB Altura: 9 m Niveles: 2 Autores: sd Año: 1900-1920 Denom.: sd	
4_Av. Gral. Rondeau	7193	Exist.: - Prop.: GPP 1	Uso: COM/HAB Altura: 11 m Niveles: 3 Autores: sd Año: 1920-1940 Denom.: sd	
4_Av. Gral. Rondeau	7192	Exist.: - Prop.: GPP 1	Uso: COM Altura: 7 m Niveles: 2 Autores: sd Año: sd Denom.: sd	

Tramo	Padrón	Protección patrimonial	Información	Foto
4_Av. Gral. Rondeau	7191 A	Exist.: - Prop.: GPP 0 CUPAvUy	Uso: COM Altura: 4 m Niveles: 1 Autores: sd Año: sd Denom.: sd	

manzana

262

Área Patrimonial
Centro Norte

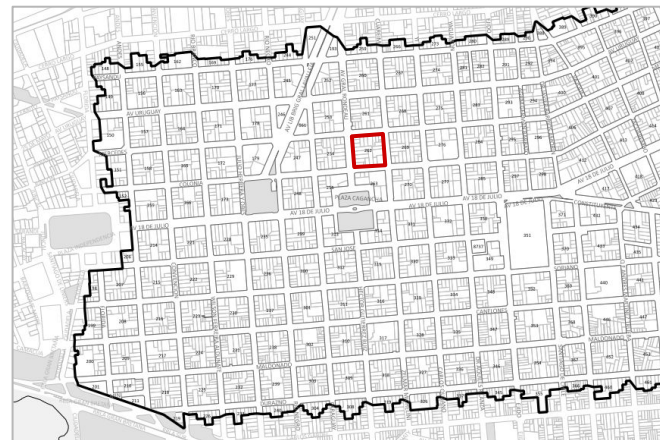


REFERENCIAS

MHN: Monumento Histórico Nacional
 BID: Bien de Interés Departamental
 AP: Área Patrimonial
 GPP: Grado de Protección Patrimonial
 CUP: Centro Urbano Protegido
 TP: Tramo Protegido
 GR: Grupo

Uso: ver en Glosario e Instructivo de Fichas

Nota: Por más información sobre bienes GPP 3 dirigirse al Anexo 3_5



Intendencia de Montevideo
 Departamento de Planificación
 Unidad de Protección del Patrimonio

Tramo	Padrón	Protección patrimonial	Información	Foto
1_Mercedes	7217	Exist.: - Prop.: GPP 2 TP	Uso: COM/HAB Altura: 17 m Niveles: 5 Autores: Arq. Leopoldo Tosi Año: 1912 Denom.: Hotel Congreso - Edificio Magnano	
1_Mercedes	7216	Exist.: - Prop.: GPP 2 TP	Uso: COM/HAB Altura: 9 m Niveles: 2 Autores: sd Año: 1900-1920 Denom.: sd	
1_Mercedes	7215	Exist.: - Prop.: GPP 1 TP	Uso: CU Altura: 7 m Niveles: 2 Autores: De los Campos Puente Tournier Año: 1946 Denom.: Vivienda Joaquín Canabal	
1_Mercedes	7214	Exist.: - Prop.: GPP 3 BID TP	Uso: ADM Altura: 27 m Niveles: 9 Autores: Arqs. Lucas Ríos y Alejandro Morón Año: 1963 (concurso) Denom.: Asociación de Empleados Civiles de la Nación	
1_Mercedes	7212	Exist.: - Prop.: GPP 2 TP	Uso: COM/HAB Altura: 20 m Niveles: 6 Autores: Arq. Juan M. Mariano Año: 1931 (P. de C. 142744) Denom.: Edificio Mattiauda-Romero	

Tramo	Padrón	Protección patrimonial	Información	Foto
1_Mercedes	7211	Exist.: - Prop.: GPP 2 TP	Uso: COM/HAB Altura: 13 m Niveles: 4 Autores: sd Año: 1940-1960 Denom.: sd	
1_Mercedes	7210	Exist.: - Prop.: GPP 0 TP	Uso: CU Altura: 6 m Niveles: 1 Autores: sd Año: sd Denom.: sd	
2_Cuareim	7210	Exist.: - Prop.: GPP 0	Uso: CU Altura: 6 m Niveles: 1 Autores: sd Año: sd Denom.: sd	
2_Cuareim	7209	Exist.: - Prop.: GPP 2 GR	Uso: COM/HAB Altura: 11 m Niveles: 3 Autores: Arq. J. A. Scasso Año: 1940-1960 Denom.: sd	
2_Cuareim	7208	Exist.: - Prop.: GPP 2 GR	Uso: COM/HAB Altura: 11 m Niveles: 3 Autores: sd Año: 1900-1920 Denom.: sd	
2_Cuareim	7207	Exist.: - Prop.: GPP 1	Uso: HAB Altura: 22 m Niveles: 8 Autores: sd Año: 1963 (P. de C. 89677) Denom.: sd	

manzana

262

Área Patrimonial
Centro Norte

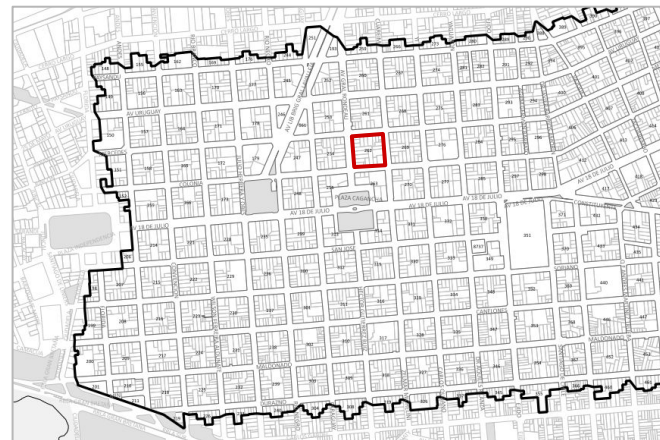


REFERENCIAS

MHN: Monumento Histórico Nacional
 BID: Bien de Interés Departamental
 AP: Área Patrimonial
 GPP: Grado de Protección Patrimonial
 CUP: Centro Urbano Protegido
 TP: Tramo Protegido
 GR: Grupo

Uso: ver en Glosario e Instructivo de Fichas

Nota: Por más información sobre bienes GPP 3 dirigirse al Anexo 3_5



Intendencia de Montevideo
 Departamento de Planificación
 Unidad de Protección del Patrimonio

Tramo	Padrón	Protección patrimonial	Información	Foto
2_Cuareim	421399 A	Exist.: - Prop.: GPP 0	Uso: CIRC Altura: 4 m Niveles: 1 Autores: sd Año: sd Denom.: sd	
2_Cuareim	7204	Exist.: - Prop.: GPP 1	Uso: COM/HAB Altura: 31 m Niveles: 11 Autores: sd Año: 1978 (P. de C. 137372) Denom.: Edificio Embajador	
3_Colonia	7204	Exist.: - Prop.: GPP 1	Uso: COM/HAB Altura: 31 m Niveles: 11 Autores: sd Año: 1978 (P. de C. 137372) Denom.: Edificio Embajador	
3_Colonia	7203	Exist.: - Prop.: GPP 1	Uso: COM/HAB Altura: 31 m Niveles: 10 Autores: sd Año: 1959 (P. de C. 89397) Denom.: sd	
3_Colonia	421399 B	Exist.: - Prop.: GPP 0	Uso: CIRC Altura: 3 m Niveles: 1 Autores: sd Año: sd Denom.: sd	
3_Colonia	7201	Exist.: - Prop.: GPP 0	Uso: COM/HAB Altura: 9 m Niveles: 3 Autores: sd Año: 1956 (P. de C. 68248) Denom.: sd	

Tramo	Padrón	Protección patrimonial	Información	Foto
3_Colonia	7200	Exist.: - Prop.: GPP 1	Uso: COM/HAB Altura: 7 m Niveles: 2 Autores: sd Año: 1900-1920 Denom.: sd	
3_Colonia	7199 A	Exist.: - Prop.: GPP 0	Uso: COM Altura: 6 m Niveles: 2 Autores: sd Año: sd Denom.: sd	
3_Colonia	7199 B	Exist.: - Prop.: GPP 1	Uso: COM Altura: 6 m Niveles: 2 Autores: sd Año: 1940-1960 Denom.: sd	
4_Av. Gral. Rondeau	7199 B	Exist.: - Prop.: GPP 1	Uso: COM Altura: 6 m Niveles: 2 Autores: sd Año: 1940-1960 Denom.: sd	
4_Av. Gral. Rondeau	7223	Exist.: - Prop.: GPP 2	Uso: COM/HAB Altura: 21 m Niveles: 7 Autores: Arq. Newton Laconich Año: 1947 (P. de C. 1528) Denom.: Palacio Rondeau	
4_Av. Gral. Rondeau	421399 C	Exist.: - Prop.: GPP 0	Uso: COM Altura: 6 m Niveles: 2 Autores: sd Año: sd Denom.: sd	

manzana

262

Área Patrimonial
Centro Norte

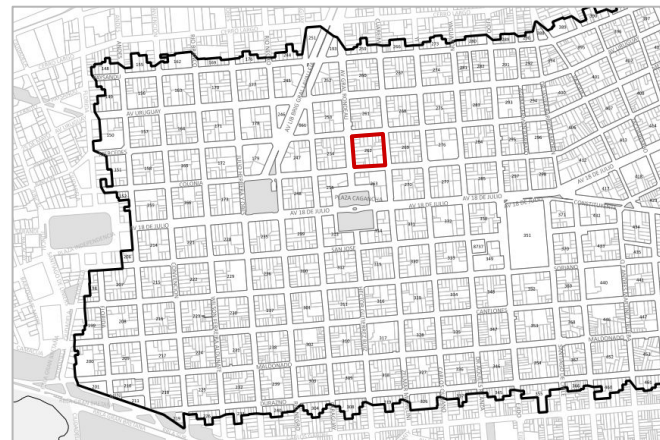


REFERENCIAS

MHN: Monumento Histórico Nacional
BID: Bien de Interés Departamental
AP: Área Patrimonial
GPP: Grado de Protección Patrimonial
CUP: Centro Urbano Protegido
TP: Tramo Protegido
GR: Grupo

Uso: ver en Glosario e Instructivo de Fichas

Nota: Por más información sobre bienes GPP 3 dirigirse al Anexo 3_5



Intendencia de Montevideo
Departamento de Planificación
Unidad de Protección del Patrimonio

Tramo	Padrón	Protección patrimonial	Información	Foto
4_Av. Gral. Rondeau	7221	Exist.: - Prop.: GPP 1	Uso: COM/HAB Altura: 12 m Niveles: 4 Autores: Arq. Moises Elom Año: 1960-1980 Denom.: sd	
4_Av. Gral. Rondeau	7220	Exist.: - Prop.: GPP 1	Uso: HAB Altura: 8 m Niveles: 2 Autores: sd Año: 1900-1920 Denom.: sd	
4_Av. Gral. Rondeau	7219	Exist.: - Prop.: GPP 1	Uso: HAB Altura: 31 m Niveles: 11 Autores: Arqs. Podesta Lorenzo Ramos Año: 1980-2000 Denom.: sd	
4_Av. Gral. Rondeau	7218	Exist.: - Prop.: GPP 0	Uso: COM Altura: 6 m Niveles: 2 Autores: sd Año: sd Denom.: sd	
4_Av. Gral. Rondeau	7217	Exist.: - Prop.: GPP 2	Uso: COM/HAB Altura: 17 m Niveles: 5 Autores: Arq. Leopoldo Tosi Año: 1912 Denom.: Hotel Congreso - Edificio Magnano	

manzana

263

Área Patrimonial
Centro Norte



REFERENCIAS

MHN: Monumento Histórico Nacional
BID: Bien de Interés Departamental
AP: Área Patrimonial
GPP: Grado de Protección Patrimonial
CUP: Centro Urbano Protegido
TP: Tramo Protegido
GR: Grupo





Uso: ver en Glosario e Instructivo de Fichas

Nota: Manzana borde de sector. Inventariados solo los padrones pertenecientes al Área Patrimonial Centro Norte.

Nota: Por más información sobre bienes GPP 3 dirigirse al Anexo 3_5



Intendencia de Montevideo
Departamento de Planificación
Unidad de Protección del Patrimonio

Tramo	Padrón	Protección patrimonial	Información	Foto
1_Colonia	7228	Exist.: - Prop.: GPP 2	Uso: COM/HAB Altura: 36 m Niveles: 14 Autores: sd Año: 1971 (P. de C. 83906) Denom.: Edificio Libertad	
1_Colonia	53884	Exist.: - Prop.: GPP 3 GR	Uso: HAB Altura: 3 Niveles: sd Autores: 1900-1920 Año: Depto. de Bibliotecas y Museos - ANEP	
1_Colonia	53885	Exist.: - Prop.: GPP 2 GR	Uso: HAB Altura: 15 m Niveles: 3 Autores: sd Año: 1900-1920 Denom.: sd	
5_Av. Gral. Rondeau	7228	Exist.: - Prop.: GPP 2	Uso: COM/HAB Altura: 36 m Niveles: 14 Autores: sd Año: 1971 (P. de C. 83906) Denom.: Edificio Libertad	

manzana

266

Área Patrimonial
Centro Norte



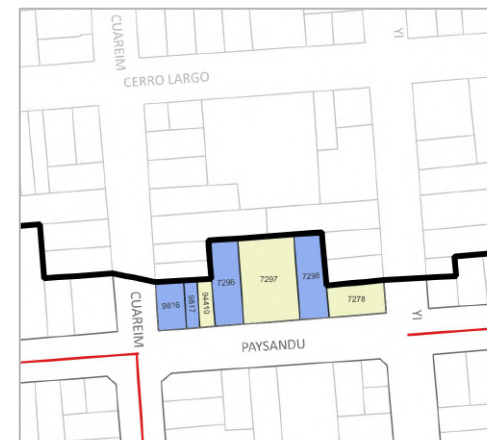
REFERENCIAS

MHN: Monumento Histórico Nacional
BID: Bien de Interés Departamental
AP: Área Patrimonial
GPP: Grado de Protección Patrimonial
CUP: Centro Urbano Protegido
TP: Tramo Protegido
GR: Grupo

Uso: ver en Glosario e Instructivo de Fichas





Nota: Manzana borde de sector. Inventariados solo los padrones pertenecientes al Área Patrimonial Centro Norte.

Nota: Por más información sobre bienes GPP 3 dirigirse al Anexo 3_5



Intendencia de Montevideo
Departamento de Planificación
Unidad de Protección del Patrimonio

Tramo	Padrón	Protección patrimonial	Información	Foto
2_Yí	7278	Exist.: - Prop.: GPP 0	Uso: COM Altura: 8 m Niveles: 2 Autores: sd Año: 1980-2000 Denom.: sd	
3_Paysandú	7278	Exist.: - Prop.: GPP 0	Uso: COM Altura: 8 m Niveles: 2 Autores: sd Año: 1980-2000 Denom.: sd	
3_Paysandú	7298	Exist.: - Prop.: GPP 2	Uso: HAB Altura: 8 m Niveles: 1 Autores: sd Año: 1880-1900 Denom.: sd	
3_Paysandú	7297	Exist.: - Prop.: GPP 0	Uso: SP Altura: 5 m Niveles: 1 Autores: sd Año: 1960-1980 Denom.: UTE Estación 87	
3_Paysandú	7296	Exist.: - Prop.: GPP 2	Uso: COM/HAB Altura: 12 m Niveles: 3 Autores: sd Año: 1930 (P. de C. 136336) Denom.: sd	

Tramo	Padrón	Protección patrimonial	Información	Foto
3_Paysandú	94410	Exist.: - Prop.: GPP 0	Uso: COM/HAB Altura: 7 m Niveles: 2 Autores: sd Año: 1900-1920 Denom.: sd	
3_Paysandú	9817	Exist.: - Prop.: GPP 2	Uso: COM/HAB Altura: 11 m Niveles: 3 Autores: sd Año: 1900-1920 Denom.: sd	
3_Paysandú	9816	Exist.: - Prop.: GPP 2	Uso: HAB Altura: 21 m Niveles: 6 Autores: sd Año: 1913 (P. de C. 35595) Denom.: sd	
4_Cuareim	9816	Exist.: - Prop.: GPP 2	Uso: HAB Altura: 21 m Niveles: 6 Autores: sd Año: 1913 (P. de C. 35595) Denom.: sd	

manzana

267

Área Patrimonial
Centro Norte

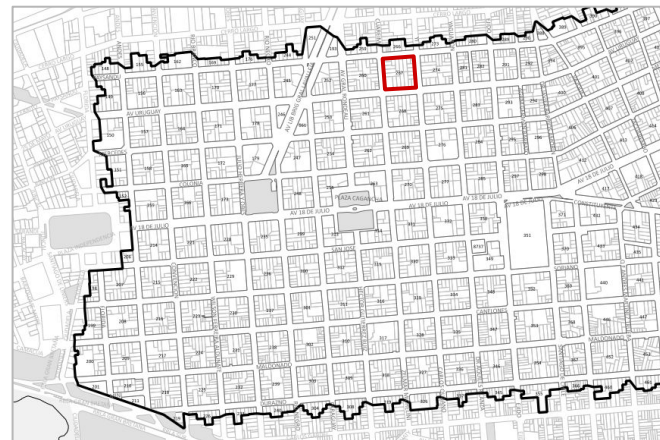


REFERENCIAS

MHN: Monumento Histórico Nacional
 BID: Bien de Interés Departamental
 AP: Área Patrimonial
 GPP: Grado de Protección Patrimonial
 CUP: Centro Urbano Protegido
 TP: Tramo Protegido
 GR: Grupo

Uso: ver en Glosario e Instructivo de Fichas

Nota: Por más información sobre bienes GPP 3 dirigirse al Anexo 3_5



Intendencia de Montevideo
 Departamento de Planificación
 Unidad de Protección del Patrimonio

Tramo	Padrón	Protección patrimonial	Información	Foto
1_Paysandú	7312	Exist.: - Prop.: GPP 2	Uso: COM/ADM Altura: 24 m Niveles: 7 Autores: sd Año: 1941 (P. de C. 63365) Denom.: sd	
1_Paysandú	7311	Exist.: - Prop.: GPP 2	Uso: ALM Altura: 11 m Niveles: 2 Autores: sd Año: 1900-1920 Denom.: sd	
1_Paysandú	7310	Exist.: - Prop.: GPP 2	Uso: COM/HAB Altura: 21 m Niveles: 5 Autores: Arq. Azzarini Año: 1935 (P. de C. 20585) Denom.: sd	
1_Paysandú	7308 A	Exist.: - Prop.: GPP 0	Uso: SP Altura: 5 m Niveles: 2 Autores: sd Año: 1940-1960 Denom.: sd	
1_Paysandú	7308 B	Exist.: - Prop.: GPP 1	Uso: SP Altura: 5 m Niveles: 1 Autores: sd Año: 1900-1920 Denom.: sd	
1_Paysandú	7307	Exist.: - Prop.: GPP 2	Uso: COM/HAB Altura: 10 m Niveles: 3 Autores: sd Año: 1951 (P. de C. 29032) Denom.: sd	

Tramo	Padrón	Protección patrimonial	Información	Foto
1_Paysandú	7306	Exist.: - Prop.: GPP 1	Uso: COM/HAB Altura: 27 m Niveles: 10 Autores: sd Año: 1983 (P. de C. 153678) Denom.: sd	
2_Yi	7306	Exist.: - Prop.: GPP 1	Uso: COM/HAB Altura: 27 m Niveles: 10 Autores: sd Año: 1983 (P. de C. 153678) Denom.: sd	
2_Yi	7305	Exist.: - Prop.: GPP 2	Uso: COM/HAB Altura: 11 m Niveles: 2 Autores: sd Año: 1900-1920 Denom.: sd	
2_Yi	7304	Exist.: - Prop.: GPP 0	Uso: BE Altura: nc Niveles: nc Autores: nc Año: nc Denom.: nc	
2_Yi	7303	Exist.: - Prop.: GPP 1	Uso: COM/HAB Altura: 7 m Niveles: 2 Autores: sd Año: 1966 (P. de C. 105547) Denom.: sd	
2_Yi	7302	Exist.: - Prop.: GPP 2	Uso: ADM Altura: 12 m Niveles: 4 Autores: sd Año: 1940-1960 Denom.: sd	

manzana

267

Área Patrimonial
Centro Norte



REFERENCIAS

MHN: Monumento Histórico Nacional
 BID: Bien de Interés Departamental
 AP: Área Patrimonial
 GPP: Grado de Protección Patrimonial
 CUP: Centro Urbano Protegido
 TP: Tramo Protegido
 GR: Grupo

Uso: ver en Glosario e Instructivo de Fichas

Nota: Por más información sobre bienes GPP 3 dirigirse al Anexo 3_5



Intendencia de Montevideo
 Departamento de Planificación
 Unidad de Protección del Patrimonio

Tramo	Padrón	Protección patrimonial	Información	Foto
2_Yi	7301	Exist.: - Prop.: GPP 2	Uso: COM/HAB Altura: 10 m Niveles: 2 Autores: sd Año: 1900-1920 Denom.: sd	
2_Yi	7299	Exist.: - Prop.: GPP 2 CUPAvUy	Uso: COM/HAB Altura: 11 m Niveles: 3 Autores: sd Año: 1946 (P. de C. 6239) Denom.: sd	
3_Uruguay	7299	Exist.: - Prop.: GPP 2 CUPAvUy TP	Uso: COM/HAB Altura: 11 m Niveles: 3 Autores: sd Año: 1946 (P. de C. 6239) Denom.: sd	
3_Uruguay	7323	Exist.: - Prop.: GPP 0 CUPAvUy TP	Uso: ADM Altura: 10 m Niveles: 2 Autores: sd Año: sd Denom.: Espacio La Casa	
3_Uruguay	7322	Exist.: - Prop.: GPP 2 CUPAvUy TP	Uso: COM Altura: 6 m Niveles: 1 Autores: sd Año: 1900-1920 Denom.: sd	
3_Uruguay	7321	Exist.: - Prop.: GPP 1 CUPAvUy TP	Uso: COM Altura: 11 m Niveles: 2 Autores: sd Año: sd Denom.: sd	

Tramo	Padrón	Protección patrimonial	Información	Foto
3_Uruguay	428319	Exist.: - Prop.: GPP 2 CUPAvUy TP GR	Uso: ADM Altura: 15 m Niveles: 3 Autores: sd Año: 1900-1920 Denom.: sd	
3_Uruguay	7319	Exist.: - Prop.: GPP 2 CUPAvUy TP GR	Uso: COM/HAB Altura: 15 m Niveles: 3 Autores: sd Año: 1900-1920 Denom.: sd	
3_Uruguay	7317	Exist.: - Prop.: GPP 1 CUPAvUy TP	Uso: HAB Altura: 30 m Niveles: 10 Autores: Gonzalez Conde Const. Año: 2000-2020 Denom.: Edificio Giardino dei Fiumi	
4_Cuareim	7317	Exist.: - Prop.: GPP 1 CUPAvUy TP	Uso: HAB Altura: 30 m Niveles: 10 Autores: Gonzalez Conde Const. Año: 2000-2020 Denom.: Edificio Giardino dei Fiumi	
4_Cuareim	7316	Exist.: - Prop.: GPP 1 TP	Uso: HAB Altura: 5 m Niveles: 1 Autores: sd Año: 1900-1920 Denom.: sd	

manzana

267

Área Patrimonial
Centro Norte

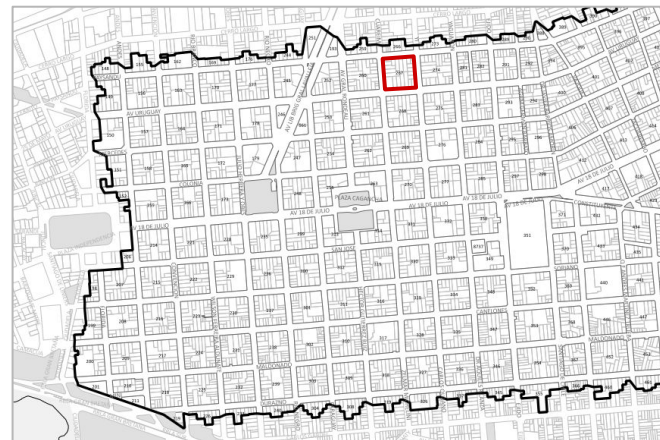


REFERENCIAS





MHN: Monumento Histórico Nacional
BID: Bien de Interés Departamental
AP: Área Patrimonial
GPP: Grado de Protección Patrimonial
CUP: Centro Urbano Protegido
TP: Tramo Protegido
GR: Grupo

Uso: ver en Glosario e Instructivo de Fichas

Nota: Por más información sobre bienes GPP 3 dirigirse al Anexo 3_5



Intendencia de Montevideo
Departamento de Planificación
Unidad de Protección del Patrimonio

Tramo	Padrón	Protección patrimonial	Información	Foto
4_Cuareim	7315	Exist.: - Prop.: GPP 2 TP	Uso: HAB Altura: 5 m Niveles: 1 Autores: Arq. Faget Año: 1900-1920 Denom.: sd	
4_Cuareim	7314	Exist.: - Prop.: GPP 1 TP GR	Uso: COM/HAB Altura: 30 m Niveles: 11 Autores: sd Año: 1988 (P. de C. 154568) Denom.: sd	
4_Cuareim	7313	Exist.: - Prop.: GPP 1 TP GR	Uso: COM Altura: 5 m Niveles: 1 Autores: sd Año: 1900-1920 Denom.: sd	
4_Cuareim	7312	Exist.: - Prop.: GPP 2 TP GR	Uso: COM/HAB Altura: 24 m Niveles: 7 Autores: sd Año: 1941 (P. de C. 63365) Denom.: sd	

manzana

268

Área Patrimonial
Centro Norte

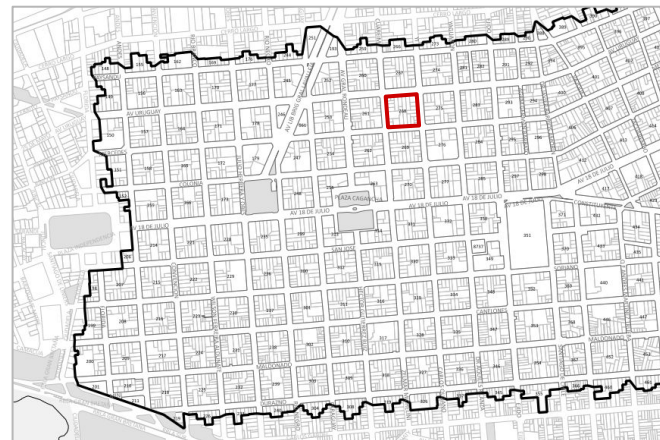


REFERENCIAS

MHN: Monumento Histórico Nacional
 BID: Bien de Interés Departamental
 AP: Área Patrimonial
 GPP: Grado de Protección Patrimonial
 CUP: Centro Urbano Protegido
 TP: Tramo Protegido
 GR: Grupo

Uso: ver en Glosario e Instructivo de Fichas

Nota: Por más información sobre bienes GPP 3 dirigirse al Anexo 3_5



Intendencia de Montevideo
 Departamento de Planificación
 Unidad de Protección del Patrimonio

Tramo	Padrón	Protección patrimonial	Información	Foto
1_Uruguay	7324	Exist.: - Prop.: GPP 1 CUPAvUy TP	Uso: ADM Altura: 12 m Niveles: 4 Autores: sd Año: 1940-1960 Denom.: sd	
1_Uruguay	7325	Exist.: - Prop.: GPP 3 CUPAvUy TP	Uso: COM/HAB Altura: 18 m Niveles: 6 Autores: Arq. Eusebio Perotti; Ings. Luis Giannattasio, Carlos Berta y Benito Vázquez. Año: 1930 (P. de C. 143774) Denom.: Edificio Parodi	
1_Uruguay	7326	Exist.: - Prop.: GPP 2 CUPAvUy TP	Uso: HAB Altura: 6 m Niveles: 1 Autores: sd Año: 1900-1920 Denom.: sd	
1_Uruguay	7327	Exist.: - Prop.: GPP 1 CUPAvUy TP	Uso: CU Altura: 6 m Niveles: 1 Autores: sd Año: 1900-1920 Denom.: sd	
1_Uruguay	7328	Exist.: - Prop.: GPP 3 CUPAvUy TP	Uso: COM/HAB Altura: 21 m Niveles: 7 Autores: Arq. Newton Laconich, Conts. Sicardi y Lenwardi Año: 1945 (P. de C. 88308) Denom.: sd	

Tramo	Padrón	Protección patrimonial	Información	Foto
1_Uruguay	7329	Exist.: - Prop.: GPP 2 CUPAvUy TP	Uso: ADM Altura: 6 m Niveles: 2 Autores: sd Año: 1900-1920 Denom.: sd	
1_Uruguay	7330	Exist.: - Prop.: GPP 3 CUPAvUy TP	Uso: ADM/HAB Altura: 11 m Niveles: 3 Autores: sd (original) Arqs. A. Cagnoli, A. Valenti, A. Silva Montero (reforma) Año: 1900-1920 (original) 1986 (reforma) Denom.: ServInfo (ex viviendas)	
2_Yi	7330	Exist.: - Prop.: GPP 3 CUPAvUy	Uso: ADM/HAB Altura: 11 m Niveles: 3 Autores: sd (original) Arqs. A. Cagnoli, A. Valenti, A. Silva Montero (reforma) Año: 1900-1920 (original) 1986 (reforma) Denom.: ServInfo (ex viviendas)	
2_Yi	7333	Exist.: - Prop.: GPP 2	Uso: ADM/HAB Altura: 9 m Niveles: 2 Autores: sd Año: 1900-1920 Denom.: sd	
2_Yi	7334	Exist.: - Prop.: GPP 2	Uso: N Altura: 6 m Niveles: 1 Autores: sd Año: 1900-1920 Denom.: sd	

manzana

268

Área Patrimonial
Centro Norte

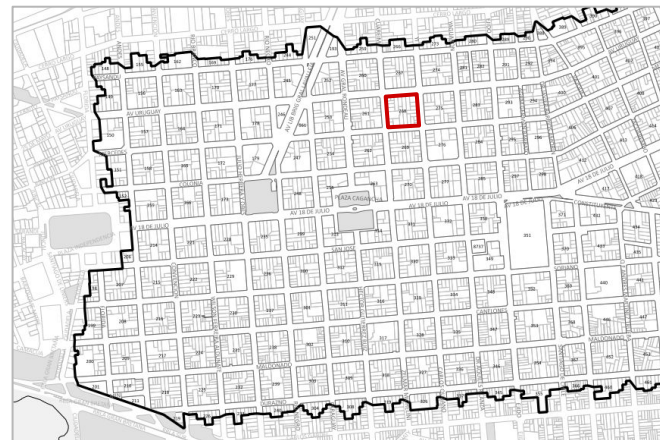


REFERENCIAS

MHN: Monumento Histórico Nacional
 BID: Bien de Interés Departamental
 AP: Área Patrimonial
 GPP: Grado de Protección Patrimonial
 CUP: Centro Urbano Protegido
 TP: Tramo Protegido
 GR: Grupo

Uso: ver en Glosario e Instructivo de Fichas

Nota: Por más información sobre bienes GPP 3 dirigirse al Anexo 3_5



Intendencia de Montevideo
 Departamento de Planificación
 Unidad de Protección del Patrimonio

Tramo	Padrón	Protección patrimonial	Información	Foto
2_Yi	7335	Exist.: - Prop.: GPP 0	Uso: COM/ALM Altura: 6 m Niveles: 1 Autores: sd Año: sd Denom.: sd	
2_Yi	7336	Exist.: - Prop.: GPP 0	Uso: COM/ALM Altura: 6 m Niveles: 1 Autores: sd Año: sd Denom.: sd	
2_Yi	7337	Exist.: - Prop.: GPP 2	Uso: HAB Altura: 7 m Niveles: 2 Autores: sd Año: 1937 (P. de C. 35275) Denom.: sd	
2_Yi	7338	Exist.: - Prop.: GPP 2	Uso: HAB Altura: 7 m Niveles: 2 Autores: sd Año: 1939 Denom.: sd	
2_Yi	7339	Exist.: - Prop.: GPP 1	Uso: COM/HAB Altura: 30 m Niveles: 10 Autores: sd Año: 1989 Denom.: Edificio Chapelco	
3_Mercedes	7339	Exist.: - Prop.: GPP 1 TP	Uso: COM/HAB Altura: 30 m Niveles: 10 Autores: sd Año: 1989 Denom.: Edificio Chapelco	

Tramo	Padrón	Protección patrimonial	Información	Foto
3_Mercedes	7340	Exist.: - Prop.: GPP 1 TP	Uso: CU Altura: 15 m Niveles: 5 Autores: sd Año: sd Denom.: Iglesia Nueva Apostólica	
3_Mercedes	7341	Exist.: - Prop.: GPP 1 TP	Uso: CU Altura: 6 m Niveles: 2 Autores: sd Año: sd Denom.: Laboratorio ORT	
3_Mercedes	7342	Exist.: - Prop.: GPP 2 TP	Uso: ADM Altura: 9 m Niveles: 3 Autores: Arq. J. Santos Genovese Año: 1926 Denom.: Dependencias de la Contaduría General de la Nación	
3_Mercedes	7343	Exist.: - Prop.: GPP 2 TP	Uso: ADM Altura: 8 m Niveles: 2 Autores: sd Año: 1920-1940 Denom.: sd	
3_Mercedes	7344	Exist.: - Prop.: GPP 2 TP	Uso: COM/HAB Altura: 27 m Niveles: 10 Autores: sd Año: 1961 (P. de C. 82927) Denom.: sd	

manzana

268

Área Patrimonial
Centro Norte



REFERENCIAS

MHN: Monumento Histórico Nacional
 BID: Bien de Interés Departamental
 AP: Área Patrimonial
 GPP: Grado de Protección Patrimonial
 CUP: Centro Urbano Protegido
 TP: Tramo Protegido
 GR: Grupo

Uso: ver en Glosario e Instructivo de Fichas

Nota: Por más información sobre bienes GPP 3 dirigirse al Anexo 3_5



Intendencia de Montevideo
 Departamento de Planificación
 Unidad de Protección del Patrimonio

Tramo	Padrón	Protección patrimonial	Información	Foto
3_Mercedes	7346	Exist.: - Prop.: GPP 2 TP	Uso: COM/HAB Altura: 15 m Niveles: 5 Autores: sd Año: 1939 (P. de C. 38153) Denom.: sd	
4_Cuareim	7346	Exist.: - Prop.: GPP 2	Uso: COM/HAB Altura: 15 m Niveles: 5 Autores: sd Año: 1939 (P. de C. 38153) Denom.: sd	
4_Cuareim	7347	Exist.: - Prop.: GPP 2	Uso: CU Altura: 9 m Niveles: 2 Autores: sd Año: 1900-1920 Denom.: Embajada Argentina	
4_Cuareim	7348	Exist.: - Prop.: GPP 3	Uso: CU Altura: 8 m Niveles: 2 Autores: sd Año: 1900-1920 Denom.: Embajada Argentina	
4_Cuareim	7350	Exist.: - Prop.: GPP 1	Uso: COM Altura: 7 m Niveles: 1 Autores: Proyectista E. A. Perotti Año: 1900-1920 Denom.: sd	
4_Cuareim	7351	Exist.: - Prop.: GPP 1	Uso: COM Altura: 7 m Niveles: 1 Autores: Proyectista E. A. Perotti Año: 1900-1920 Denom.: sd	

Tramo	Padrón	Protección patrimonial	Información	Foto
4_Cuareim	7352	Exist.: - Prop.: GPP 1	Uso: ADM Altura: 9 m Niveles: 2 Autores: sd Año: sd Denom.: sd	
4_Cuareim	7324	Exist.: - Prop.: GPP 1 CUPAvUy	Uso: ADM Altura: 12 m Niveles: 4 Autores: sd Año: 1940-1960 Denom.: sd	

manzana

269

Área Patrimonial
Centro Norte



REFERENCIAS

MHN: Monumento Histórico Nacional
 BID: Bien de Interés Departamental
 AP: Área Patrimonial
 GPP: Grado de Protección Patrimonial
 CUP: Centro Urbano Protegido
 TP: Tramo Protegido
 GR: Grupo

Uso: ver en Glosario e Instructivo de Fichas

Nota: Por más información sobre bienes GPP 3 dirigirse al Anexo 3_5



Intendencia de Montevideo
 Departamento de Planificación
 Unidad de Protección del Patrimonio

Tramo	Padrón	Protección patrimonial	Información	Foto
1_Mercedes	7353 (asoc. 7380)	Exist.: - Prop.: GPP 2 TP	Uso: COM/ADM/HAB Altura: 10 Niveles: 2 Autores: Arq. H. Maac Año: 1900-1920 Denom.: sd	
1_Mercedes	7354	Exist.: - Prop.: GPP 2 TP	Uso: COM/HAB Altura: 24 Niveles: 7 Autores: sd Año: 1946 (P. de C. 91377) Denom.: sd	
1_Mercedes	7355	Exist.: - Prop.: GPP 1 TP	Uso: CIRC Altura: 6 Niveles: 1 Autores: sd Año: 1900-1920 Denom.: sd	
1_Mercedes	7356	Exist.: - Prop.: GPP 2 TP	Uso: HAB Altura: 10 Niveles: 2 Autores: Arqs. Azzarini y Scasso Año: 1900-1920 Denom.: sd	
1_Mercedes	7357	Exist.: - Prop.: GPP 2 TP	Uso: HAB Altura: 29 Niveles: 8 + gálibo Autores: sd Año: 1958 (P. de C. 67935) Denom.: Edificio Iberia	
1_Mercedes	7358	Exist.: - Prop.: GPP 1 TP	Uso: COM Altura: 6 Niveles: 1 Autores: sd Año: sd Denom.: sd	

Tramo	Padrón	Protección patrimonial	Información	Foto
1_Mercedes	7359	Exist.: - Prop.: GPP 1 TP	Uso: COM/HAB Altura: 12 Niveles: 2 Autores: sd Año: sd Denom.: sd	
1_Mercedes	7360	Exist.: - Prop.: GPP 2 TP	Uso: COM/ADM/CU Altura: 19 Niveles: 5 Autores: sd Año: 1952 (P. de C. 25290) Denom.: sd	
2_Yi	7360	Exist.: - Prop.: GPP 2 TP	Uso: COM/ADM/CU Altura: 19 Niveles: 5 Autores: sd Año: 1952 (P. de C. 25290) Denom.: sd	
2_Yi	7361	Exist.: - Prop.: GPP 1 TP	Uso: COM Altura: 9 Niveles: 2 Autores: sd Año: sd Denom.: sd	
2_Yi	7362	Exist.: - Prop.: GPP 2 TP	Uso: ADM/HAB Altura: 20 Niveles: 6 Autores: Arq. Mackinnon Año: 1954 (P. de C. 43777) Denom.: sd	
2_Yi	7363	Exist.: - Prop.: GPP 2 TP	Uso: COM/HAB Altura: 26 Niveles: 8 Autores: Arqs. Cattaneo y Borelli Año: 1940-1960 Denom.: sd	

manzana

269

Área Patrimonial
Centro Norte

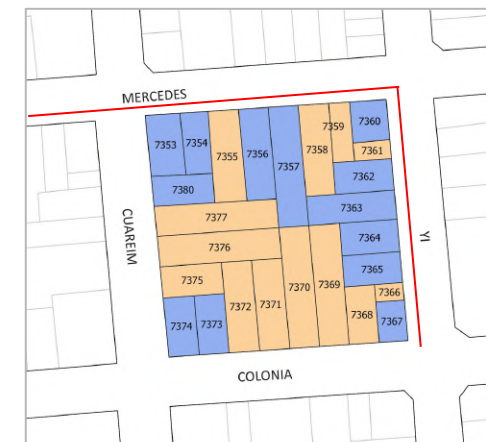
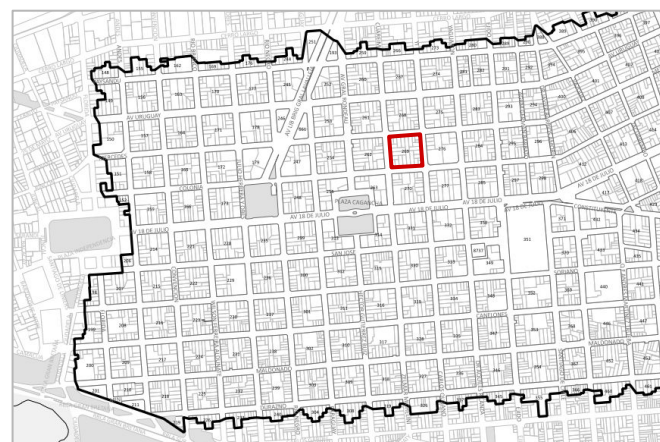


REFERENCIAS

MHN: Monumento Histórico Nacional
 BID: Bien de Interés Departamental
 AP: Área Patrimonial
 GPP: Grado de Protección Patrimonial
 CUP: Centro Urbano Protegido
 TP: Tramo Protegido
 GR: Grupo

Uso: ver en Glosario e Instructivo de Fichas

Nota: Por más información sobre bienes GPP 3 dirigirse al Anexo 3_5



Intendencia de Montevideo
 Departamento de Planificación
 Unidad de Protección del Patrimonio

Tramo	Padrón	Protección patrimonial	Información	Foto
2_Yi	7364	Exist.: - Prop.: GPP 2 TP	Uso: CU Altura: 12 Niveles: 2 Autores: Arq. A. R. Campos Año: 1914 Denom.: sd	
2_Yi	7365	Exist.: - Prop.: GPP 2 TP	Uso: COM/HAB Altura: 12 Niveles: 2 Autores: sd Año: 1900-1920 Denom.: sd	
2_Yi	7366	Exist.: - Prop.: GPP 1 TP	Uso: COM Altura: 7 Niveles: 2 Autores: sd Año: sd Denom.: sd	
2_Yi	7367	Exist.: - Prop.: GPP 2 TP	Uso: HAB Altura: 15 Niveles: 4 Autores: sd Año: 1960 (P. de C. 70521) Denom.: Edificio Bilbania	
3_Colonia	7367	Exist.: - Prop.: GPP 2	Uso: HAB Altura: 15 Niveles: 4 Autores: sd Año: 1960 (P. de C. 70521) Denom.: Edificio Bilbania	
3_Colonia	7368	Exist.: - Prop.: GPP 1	Uso: ADM Altura: 8 Niveles: 2 Autores: sd Año: sd Denom.: sd	

Tramo	Padrón	Protección patrimonial	Información	Foto
3_Colonia	7369	Exist.: - Prop.: GPP 1	Uso: CIRC Altura: 11 Niveles: 3 Autores: sd Año: sd Denom.: sd	
3_Colonia	7370	Exist.: - Prop.: GPP 1	Uso: COM Altura: 7 Niveles: 2 Autores: sd Año: sd Denom.: sd	
3_Colonia	7371	Exist.: - Prop.: GPP 1	Uso: COM/HAB Altura: 11 Niveles: 2 Autores: sd Año: 1900-1920 Denom.: sd	
3_Colonia	7372	Exist.: - Prop.: GPP 1	Uso: COM Altura: 11 Niveles: 2 Autores: sd Año: sd Denom.: sd	
3_Colonia	7373	Exist.: - Prop.: GPP 2	Uso: SP/HAB Altura: 29 Niveles: 8 + gálibo Autores: sd Año: 1962 (P. de C. 90517) Denom.: sd	
3_Colonia	7374	Exist.: - Prop.: GPP 2	Uso: COM/HAB Altura: 28 Niveles: 8 + gálibo Autores: sd Año: 1944 (P. de C. 83425) Denom.: sd	

manzana

269

Área Patrimonial
Centro Norte

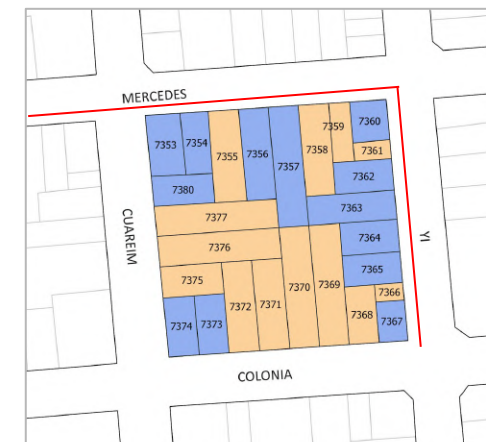


REFERENCIAS

MHN: Monumento Histórico Nacional
 BID: Bien de Interés Departamental
 AP: Área Patrimonial
 GPP: Grado de Protección Patrimonial
 CUP: Centro Urbano Protegido
 TP: Tramo Protegido
 GR: Grupo

Uso: ver en Glosario e Instructivo de Fichas

Nota: Por más información sobre bienes GPP 3 dirigirse al Anexo 3_5



Intendencia de Montevideo
 Departamento de Planificación
 Unidad de Protección del Patrimonio

Tramo	Padrón	Protección patrimonial	Información	Foto
4_Cuareim	7374	Exist.: - Prop.: GPP 2	Uso: COM/HAB Altura: 28 Niveles: 8 + gálibo Autores: sd Año: 1944 (P. de C. 83425) Denom.: sd	
4_Cuareim	7375	Exist.: - Prop.: GPP 1	Uso: COM/HAB Altura: 27 Niveles: 8 + gálibo Autores: sd Año: 1961 (P. de C. 82336) Denom.: sd	
4_Cuareim	7376	Exist.: - Prop.: GPP 1	Uso: COM/CIRC Altura: 9 Niveles: 2 Autores: sd Año: sd Denom.: sd	
4_Cuareim	7377	Exist.: - Prop.: GPP 1	Uso: COM/CIRC Altura: 11 Niveles: 2 Autores: sd Año: 1920-1940 Denom.: sd	
4_Cuareim	7380 (asoc. 7353)	Exist.: - Prop.: GPP 2	Uso: COM/HAB Altura: 11 Niveles: 3 Autores: Arq. H. Maac Año: 1938 (P. de C. 41897) Denom.: sd	
4_Cuareim	7353 (asoc. 7380)	Exist.: - Prop.: GPP 2	Uso: COM/ADM/HAB Altura: 10 Niveles: 2 Autores: Arq. H. Maac Año: 1900-1920 Denom.: sd	

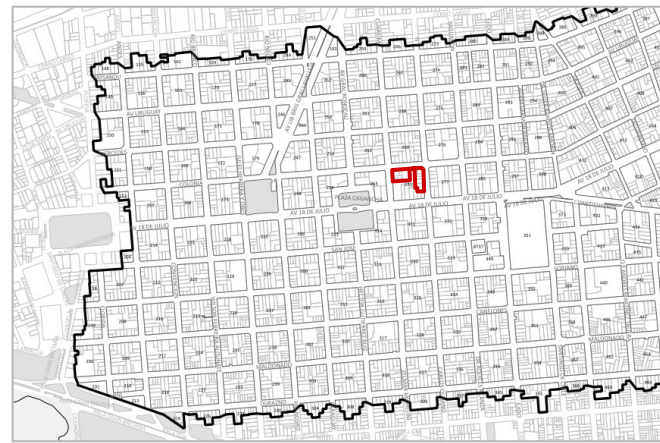


REFERENCIAS

MHN: Monumento Histórico Nacional
BID: Bien de Interés Departamental
AP: Área Patrimonial
GPP: Grado de Protección Patrimonial
CUP: Centro Urbano Protegido
TP: Tramo Protegido
GR: Grupo

Uso: ver en Glosario e Instructivo de Fichas

Nota: Manzana borde de sector. Inventariados solo los padrones pertenecientes al Área Patrimonial Centro Norte.
Nota: Por más información sobre bienes GPP 3 dirigirse al Anexo 3_5



Intendencia de Montevideo
Departamento de Planificación
Unidad de Protección del Patrimonio

Tramo	Padrón	Protección patrimonial	Información	Foto
1_Colonia	7381 (asoc. 7402, 7403, 7383 y 7384)	Exist.: - Prop.: GPP 2	Uso: ADM Altura: 24 m Niveles: 7 Autores: sd Año: 1960-1980 Denom.: Ministerio de Relaciones Exteriores	
1_Colonia	7383 (asoc. 7402, 7403, 7381 y 7384)	Exist.: - Prop.: GPP 2	Uso: ADM Altura: 24 m Niveles: 7 Autores: sd Año: 1960-1980 Denom.: Ministerio de Relaciones Exteriores	
1_Colonia	7384 (asoc. 7402, 7403, 7381 y 7383)	Exist.: - Prop.: GPP 2	Uso: ADM Altura: 24 m Niveles: 7 Autores: sd Año: 1960-1980 Denom.: Ministerio de Relaciones Exteriores	
1_Colonia	7387	Exist.: - Prop.: GPP 2	Uso: COM/HAB Altura: 24 m Niveles: 8 Autores: sd Año: 1967 (P. de C. 92067) Denom.: sd	
1_Colonia	7388	Exist.: - Prop.: GPP 2 GR	Uso: COM/HAB Altura: 24 m Niveles: 8 Autores: sd Año: 1963 (P. de C. 89021) Denom.: Residencial Centro	

Tramo	Padrón	Protección patrimonial	Información	Foto
2_Yí	7388	Exist.: - Prop.: GPP 2 TP GR	Uso: COM/HAB Altura: 24 m Niveles: 8 Autores: sd Año: 1963 (P. de C. 89021) Denom.: Residencial Centro	
2_Yí	7390	Exist.: - Prop.: GPP 2 TP GR	Uso: COM/HAB Altura: 16 m Niveles: 4 Autores: sd Año: 1941 (P. de C. 63428) Denom.: sd	
2_Yí	7391	Exist.: - Prop.: GPP 3 TP GR	Uso: COM/HAB Altura: 16 m Niveles: 3 Autores: sd Año: 1880-1900 Denom.: sd	
2_Yí	7392	Exist.: - Prop.: GPP 2 TP GR	Uso: COM/HAB Altura: 16 m Niveles: 3 Autores: sd Año: 1880-1900 Denom.: sd	
2_Yí	7393	Exist.: - Prop.: GPP 2 TP GR	Uso: COM/HAB Altura: 16 m Niveles: 3 Autores: sd Año: 1880-1900 Denom.: sd	

manzana
270
Área Patrimonial
Centro Norte

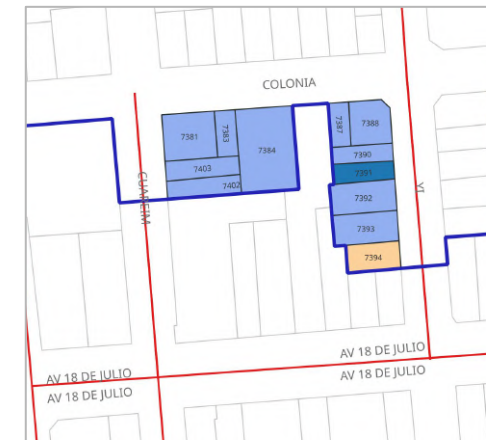
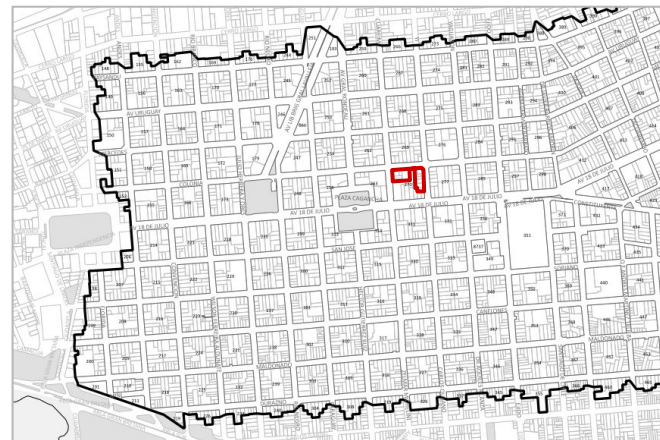


REFERENCIAS

MHN: Monumento Histórico Nacional
BID: Bien de Interés Departamental
AP: Área Patrimonial
GPP: Grado de Protección Patrimonial
CUP: Centro Urbano Protegido
TP: Tramo Protegido
GR: Grupo

Uso: ver en Glosario e Instructivo de Fichas

Nota: Manzana borde de sector. Inventariados solo los padrones pertenecientes al Área Patrimonial Centro Norte.
Nota: Por más información sobre bienes GPP 3 dirigirse al Anexo 3_5



Intendencia de Montevideo
Departamento de Planificación
Unidad de Protección del Patrimonio

Tramo	Padrón	Protección patrimonial	Información	Foto
2_Yí	7394	Exist.: - Prop.: GPP 1 TP	Uso: COM Altura: 5 m Niveles: 1 Autores: sd Año: sd Denom.: sd	
4_Cuareim	7402 (asoc. 7403, 7381, 7383 y 7384)	Exist.: - Prop.: GPP 2 TP GR	Uso: ADM Altura: 12 m Niveles: 4 Autores: sd Año: 1960-1980 Denom.: Ministerio de Relaciones Exteriores	

Tramo	Padrón	Protección patrimonial	Información	Foto
4_Cuareim	7403 (asoc. 7402, 7381, 7383 y 7384)	Exist.: - Prop.: GPP 2 TP GR	Uso: ADM Altura: 12 m Niveles: 4 Autores: sd Año: 1960-1980 Denom.: Ministerio de Relaciones Exteriores	
4_Cuareim	7381 (asoc. 7402, 7403, 7383 y 7384)	Exist.: - Prop.: GPP 2 TP GR	Uso: ADM Altura: 24 m Niveles: 7 Autores: sd Año: 1960-1980 Denom.: Ministerio de Relaciones Exteriores	

manzana

273

Área Patrimonial
Centro Norte




REFERENCIAS

MHN: Monumento Histórico Nacional
 BID: Bien de Interés Departamental
 AP: Área Patrimonial
 GPP: Grado de Protección Patrimonial
 CUP: Centro Urbano Protegido
 TP: Tramo Protegido
 GR: Grupo





Uso: ver en Glosario e Instructivo de Fichas

*Nota: Manzana borde de sector. Inventariados solo los padrones pertenecientes al Área Patrimonial Centro Norte.
 Nota: Por más información sobre bienes GPP 3 dirigirse al Anexo 3_5*



Intendencia de Montevideo
 Departamento de Planificación
 Unidad de Protección del Patrimonio

Tramo	Padrón	Protección patrimonial	Información	Foto
2_Yaguarón	7461	Exist.: - Prop.: GPP 1	Uso: COM/HAB Altura: 10 m Niveles: 3 Autores: sd Año: 1963 (P. de C. 102050) Denom.: sd	
3_Paysandú	7461	Exist.: - Prop.: GPP 1 TP	Uso: COM/HAB Altura: 10 m Niveles: 3 Autores: sd Año: 1963 (P. de C. 102050) Denom.: sd	
3_Paysandú	418260	Exist.: - Prop.: GPP 1 TP	Uso: ADM Altura: 10 m Niveles: 2 Autores: sd Año: 1960-1980 Denom.: Fiscalía General de la Nación	
3_Paysandú	7458	Exist.: - Prop.: GPP 0 TP	Uso: COM Altura: 8 m Niveles: 1 Autores: sd Año: sd Denom.: sd	

Tramo	Padrón	Protección patrimonial	Información	Foto
3_Paysandú	7457	Exist.: - Prop.: GPP 2 TP	Uso: HAB Altura: 21 m Niveles: 7 Autores: sd Año: 1967 (P. de C. 80400) Denom.: Edificio Lyon	
3_Paysandú	7456	Exist.: - Prop.: GPP 2 TP	Uso: COM/HAB Altura: 14 m Niveles: 3 Autores: sd Año: 1900-1920 Denom.: sd	
3_Paysandú	7455	Exist.: - Prop.: GPP 1 TP	Uso: COM/HAB Altura: 11 m Niveles: 2 Autores: sd Año: 1900-1920 Denom.: sd	
4_Yí	7455	Exist.: - Prop.: GPP 1	Uso: COM/HAB Altura: 11 m Niveles: 2 Autores: sd Año: 1900-1920 Denom.: sd	

manzana
274

Área Patrimonial
Centro Norte




REFERENCIAS






MHN: Monumento Histórico Nacional
BID: Bien de Interés Departamental
AP: Área Patrimonial
GPP: Grado de Protección Patrimonial
CUP: Centro Urbano Protegido
TP: Tramo Protegido
GR: Grupo

Uso: ver en Glosario e Instructivo de Fichas

Nota: Por más información sobre bienes GPP 3 dirigirse al Anexo 3_5



Intendencia de Montevideo
Departamento de Planificación
Unidad de Protección del Patrimonio

Tramo	Padrón	Protección patrimonial	Información	Foto
1_Paysandú	7504	Exist.: - Prop.: GPP 2 TP GR	Uso: COM/SP/HAB Altura: 15 m Niveles: 3 Autores: Arqs. Vázquez Barriere y Ruano Año: 1927 (P. de C. 115361) Denom.: Insp. Dep. de Ed. Primaria	
1_Paysandú	119052	Exist.: - Prop.: GPP 2 TP GR	Uso: HAB Altura: 14 m Niveles: 3 Autores: Arqs. Vázquez Barriere y Ruano Año: 1900-1920 Denom.: sd	
1_Paysandú	6548	Exist.: - Prop.: GPP 2 TP GR	Uso: SP Altura: 11 m Niveles: 2 Autores: sd Año: 1900-1920 Denom.: Fiscalía de Corte	
1_Paysandú	7503	Exist.: - Prop.: GPP 2 TP GR	Uso: COM/HAB Altura: 14 m Niveles: 3 Autores: Arqs. Vázquez Barriere y Ruano Año: 1925 (P. de C. 99583) Denom.: sd	
1_Paysandú	7502	Exist.: - Prop.: GPP 2 TP GR	Uso: HAB Altura: 11 m Niveles: 2 Autores: Arq. A. R. Campos Año: 1900-1920 Denom.: sd	

Tramo	Padrón	Protección patrimonial	Información	Foto
1_Paysandú	7501	Exist.: - Prop.: GPP 0 TP	Uso: PR Altura: 9 m Niveles: 2 Autores: sd Año: sd Denom.: sd	
1_Paysandú	7500	Exist.: - Prop.: GPP 1 TP	Uso: COM Altura: 9 m Niveles: 2 Autores: sd Año: 1960-1980 Denom.: sd	
1_Paysandú	7499	Exist.: - Prop.: GPP 1 TP	Uso: COM Altura: 6 m Niveles: 1 Autores: sd Año: sd Denom.: sd	
1_Paysandú	7498	Exist.: - Prop.: GPP 0 TP	Uso: COM Altura: 6 m Niveles: 2 Autores: sd Año: sd Denom.: sd	
2_Yaguarón	7498	Exist.: - Prop.: GPP 0	Uso: COM Altura: 6 m Niveles: 2 Autores: sd Año: sd Denom.: sd	

manzana

274

Área Patrimonial
Centro Norte




REFERENCIAS

MHN: Monumento Histórico Nacional
 BID: Bien de Interés Departamental
 AP: Área Patrimonial
 GPP: Grado de Protección Patrimonial
 CUP: Centro Urbano Protegido
 TP: Tramo Protegido
 GR: Grupo

Uso: ver en Glosario e Instructivo de Fichas

Nota: Por más información sobre bienes GPP 3 dirigirse al Anexo 3_5



Intendencia de Montevideo
 Departamento de Planificación
 Unidad de Protección del Patrimonio

Tramo	Padrón	Protección patrimonial	Información	Foto
2_Yaguarón	7496	Exist.: - Prop.: GPP 1	Uso: COM/HAB Altura: 11 m Niveles: 4 Autores: sd Año: 1977 (P. de C. 140862) Denom.: sd	
2_Yaguarón	7495	Exist.: - Prop.: GPP 2	Uso: COM/HAB Altura: 9 m Niveles: 2 Autores: sd Año: 1880-1900 Denom.: sd	
2_Yaguarón	7492	Exist.: - Prop.: GPP 0	Uso: ALM Altura: 10 m Niveles: 2 Autores: Arqs. De los Campos, Puente y Tournier Año: sd Denom.: MAPAL S.A	
2_Yaguarón	7491	Exist.: - Prop.: GPP 0	Uso: BE Altura: nc Niveles: nc Autores: nc Año: nc Denom.: sd	
2_Yaguarón	7490	Exist.: - Prop.: GPP 2 GR	Uso: COM/HAB Altura: 11 m Niveles: 2 Autores: sd Año: 1900-1920 Denom.: sd	

Tramo	Padrón	Protección patrimonial	Información	Foto
2_Yaguarón	7489	Exist.: - Prop.: GPP 2 GR	Uso: COM/HAB Altura: 11 m Niveles: 2 Autores: sd Año: 1900-1920 Denom.: sd	
2_Yaguarón	7488	Exist.: - Prop.: GPP 2 CUPAvUy GR	Uso: HAB Altura: 19 m Niveles: 4 Autores: sd Año: 1900-1920 Denom.: sd	
3_Uruguay	7488	Exist.: - Prop.: GPP 2 CUPAvUy TP GR	Uso: HAB Altura: 19 m Niveles: 4 Autores: sd Año: 1900-1920 Denom.: sd	
3_Uruguay	7487	Exist.: - Prop.: GPP 2 CUPAvUy TP GR	Uso: COM/HAB Altura: 12 m Niveles: 2 Autores: sd Año: 1900-1920 Denom.: sd	
3_Uruguay	7486	Exist.: - Prop.: BID (ver ficha) GPP 3 CUPAvUy TP	Uso: ADM Altura: 27 m Niveles: 7 Autores: Arq. Newton Laconich (original), Arqs. Jorge Di Pólito, Diego Magnone (reforma) Año: 1949 (original), 1993 (reforma) Denom.: TEYMA (ex Industrias Philips)	

manzana
274

Área Patrimonial
Centro Norte




REFERENCIAS

MHN: Monumento Histórico Nacional
BID: Bien de Interés Departamental
AP: Área Patrimonial
GPP: Grado de Protección Patrimonial
CUP: Centro Urbano Protegido
TP: Tramo Protegido
GR: Grupo

Uso: ver en Glosario e Instructivo de Fichas

Nota: Por más información sobre bienes GPP 3 dirigirse al Anexo 3_5



Intendencia de Montevideo
Departamento de Planificación
Unidad de Protección del Patrimonio

Tramo	Padrón	Protección patrimonial	Información	Foto
3_Uruguay	7484	Exist.: - Prop.: GPP 0 CUPAvUy TP	Uso: BE Altura: nc Niveles: nc Autores: nc Año: nc Denom.: sd	
3_Uruguay	7483	Exist.: - Prop.: GPP 0 CUPAvUy TP	Uso: BE Altura: nc Niveles: nc Autores: nc Año: nc Denom.: sd	
3_Uruguay	171296 (asoc. 7482)	Exist.: - Prop.: GPP 2 CUPAvUy TP	Uso: COM/HAB Altura: 11 m Niveles: 2 Autores: sd Año: 1920 Denom.: sd	
3_Uruguay	7482 (asoc. 171296)	Exist.: - Prop.: GPP 2 CUPAvUy TP	Uso: COM/HAB Altura: 11 m Niveles: 2 Autores: sd Año: 1900-1920 Denom.: sd	
4_Yí	7482 (asoc. 171296)	Exist.: - Prop.: GPP 2 CUPAvUy	Uso: COM/HAB Altura: 11 m Niveles: 2 Autores: sd Año: 1900-1920 Denom.: sd	

Tramo	Padrón	Protección patrimonial	Información	Foto
4_Yí	7508	Exist.: - Prop.: GPP 0	Uso: BE Altura: nc Niveles: nc Autores: nc Año: nc Denom.: sd	
4_Yí	7507	Exist.: - Prop.: GPP 1	Uso: CU Altura: 7 m Niveles: 2 Autores: sd Año: 1940-1960 Denom.: SUNCA	
4_Yí	7506	Exist.: - Prop.: GPP 1	Uso: COM Altura: 10 m Niveles: 2 Autores: De los Campos Puente Tournier Año: 1946 Denom.: sd	
4_Yí	7505	Exist.: - Prop.: GPP 2	Uso: CU Altura: 13 m Niveles: 3 Autores: sd Año: 1940-1960 Denom.: SUNCA	
4_Yí	7504	Exist.: - Prop.: GPP 2	Uso: COM/SP/HAB Altura: 15 m Niveles: 3 Autores: Arqs. V. Barriere y Ruano Año: 1927 (P. de C. 115361) Denom.: Insp. Dep. de Ed. Primaria	

manzana

275

Área Patrimonial
Centro Norte

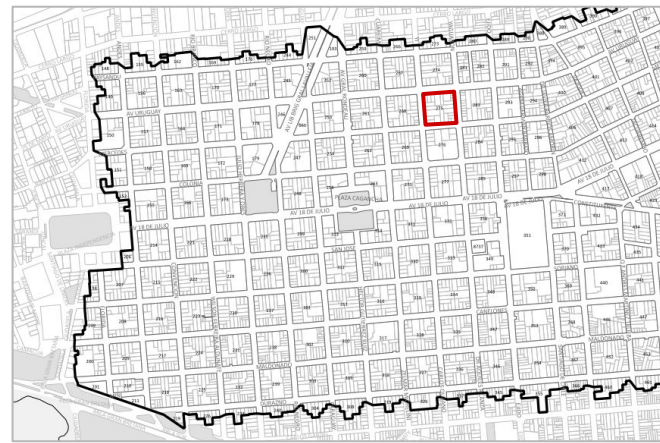


REFERENCIAS

MHN: Monumento Histórico Nacional
 BID: Bien de Interés Departamental
 AP: Área Patrimonial
 GPP: Grado de Protección Patrimonial
 CUP: Centro Urbano Protegido
 TP: Tramo Protegido
 GR: Grupo

Uso: ver en Glosario e Instructivo de Fichas

Nota: Por más información sobre bienes GPP 3 dirigirse al Anexo 3_5



Intendencia de Montevideo
 Departamento de Planificación
 Unidad de Protección del Patrimonio

Tramo	Padrón	Protección patrimonial	Información	Foto
1_Uruguay	7528	Exist.: - Prop.: GPP 2 CUPAvUy TP	Uso: COM/HAB Altura: 24 m Niveles: 8 Autores: sd Año: 1959 (P. de C. 91483) Denom.: sd	
1_Uruguay	7527	Exist.: - Prop.: GPP 1 CUPAvUy TP	Uso: COM Altura: 6 m Niveles: 2 Autores: sd Año: sd Denom.: sd	
1_Uruguay	7526	Exist.: - Prop.: GPP 1 CUPAvUy TP	Uso: COM Altura: 10 m Niveles: 3 Autores: sd Año: sd Denom.: sd	
1_Uruguay	7524 A	Exist.: - Prop.: GPP 1 CUPAvUy TP	Uso: COM Altura: 8 m Niveles: 3 Autores: sd Año: sd Denom.: sd	
1_Uruguay	7524 B	Exist.: - Prop.: GPP 0 CUPAvUy TP	Uso: COM Altura: 7 m Niveles: 1 Autores: sd Año: sd Denom.: sd	
1_Uruguay	7523	Exist.: - Prop.: GPP 2 CUPAvUy TP	Uso: ALM Altura: 9 m Niveles: 2 Autores: sd Año: 1920-1940 Denom.: sd	

Tramo	Padrón	Protección patrimonial	Información	Foto
1_Uruguay	7521 A	Exist.: - Prop.: GPP 0 CUPAvUy TP	Uso: CIRC Altura: 3 m Niveles: 1 Autores: sd Año: sd Denom.: sd	
1_Uruguay	7521 B (asoc. 7520 y 428511)	Exist.: - Prop.: GPP 0 CUPAvUy TP	Uso: BE Altura: nc Niveles: nc Autores: nc Año: nc Denom.: nc	
1_Uruguay	7520 (asoc. 7521 B y 428511)	Exist.: - Prop.: GPP 0 CUPAvUy TP	Uso: CIRC/ALM Altura: 6 m Niveles: 1 Autores: sd Año: 1900-1920 Denom.: sd	
2_Yaguarón	7520 (asoc. 7521 B y 428511)	Exist.: - Prop.: GPP 0 CUPAvUy	Uso: CIRC/ALM Altura: 6 m Niveles: 1 Autores: sd Año: 1900-1920 Denom.: sd	
2_Yaguarón	428511 (asoc. 7521 B y 7520)	Exist.: - Prop.: GPP 0	Uso: CIRC/ALM Altura: 6 m Niveles: 1 Autores: sd Año: 1900-1920 Denom.: sd	
2_Yaguarón	157142	Exist.: - Prop.: GPP 1	Uso: COM/HAB Altura: 6 m Niveles: 2 Autores: sd Año: 1926 (P. de C. 107190) Denom.: sd	

manzana

275

Área Patrimonial
Centro Norte

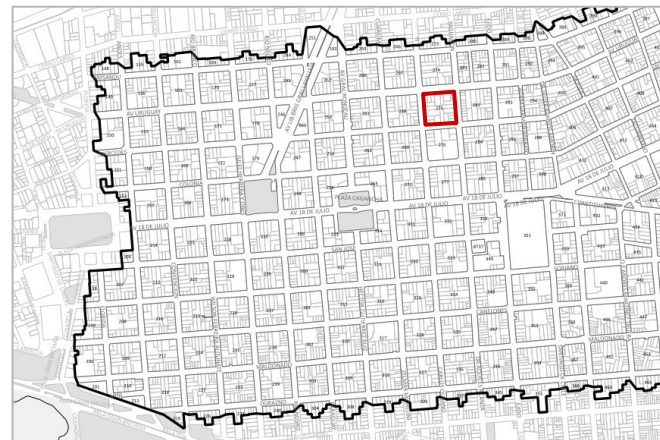


REFERENCIAS

MHN: Monumento Histórico Nacional
 BID: Bien de Interés Departamental
 AP: Área Patrimonial
 GPP: Grado de Protección Patrimonial
 CUP: Centro Urbano Protegido
 TP: Tramo Protegido
 GR: Grupo

Uso: ver en Glosario e Instructivo de Fichas

Nota: Por más información sobre bienes GPP 3 dirigirse al Anexo 3_5



Intendencia de Montevideo
 Departamento de Planificación
 Unidad de Protección del Patrimonio

Tramo	Padrón	Protección patrimonial	Información	Foto
2_Yaguarón	7519	Exist.: - Prop.: GPP 1	Uso: HAB Altura: 5 m Niveles: 1 Autores: sd Año: 1926 (P. de C. 108003) Denom.: sd	
2_Yaguarón	7518	Exist.: - Prop.: GPP 0	Uso: ALM Altura: 6 m Niveles: 2 Autores: sd Año: sd Denom.: sd	
2_Yaguarón	7517	Exist.: - Prop.: GPP 1	Uso: COM/HAB Altura: 21 m Niveles: 7 Autores: sd Año: 1953 Denom.: Edificio Centurión	
2_Yaguarón	7516	Exist.: - Prop.: GPP 0	Uso: COM Altura: 4 m Niveles: 1 Autores: sd Año: 1940-1960 Denom.: sd	
2_Yaguarón	7515	Exist.: - Prop.: GPP 1	Uso: COM/HAB Altura: 27 m Niveles: 8 + gálibo Autores: sd Año: 1962 (P. de C. 84561) Denom.: sd	
2_Yaguarón	7514	Exist.: - Prop.: GPP 1	Uso: COM/HAB Altura: 30 m Niveles: 10 Autores: sd Año: 2000 Denom.: sd	

Tramo	Padrón	Protección patrimonial	Información	Foto
3_Mercedes	7514	Exist.: - Prop.: GPP 1	Uso: COM/HAB Altura: 30 m Niveles: 11 Autores: sd Año: 2000 Denom.: sd	
3_Mercedes	7513	Exist.: - Prop.: GPP 1	Uso: COM/HAB Altura: 9 m Niveles: 3 Autores: sd Año: 1940-1960 Denom.: sd	
3_Mercedes	7512	Exist.: - Prop.: GPP 2 GR	Uso: COM/HAB Altura: 12 m Niveles: 4 Autores: sd Año: 1944 (P. de C. 78310) Denom.: sd	
3_Mercedes	7511	Exist.: - Prop.: GPP 2 GR	Uso: HAB Altura: 12 m Niveles: 4 Autores: sd Año: 1942 (P. de C. 75769) Denom.: sd	
3_Mercedes	7509	Exist.: - Prop.: GPP 2 GR	Uso: HAB Altura: 20 m Niveles: 7 Autores: sd Año: 1944 (P. de C. 78240) Denom.: sd	
3_Mercedes	7533	Exist.: - Prop.: GPP 2 GR	Uso: COM/HAB Altura: 18 m Niveles: 6 Autores: Alberti Año: 1939 (P. de C. 43953) Denom.: sd	

manzana

275

Área Patrimonial
Centro Norte


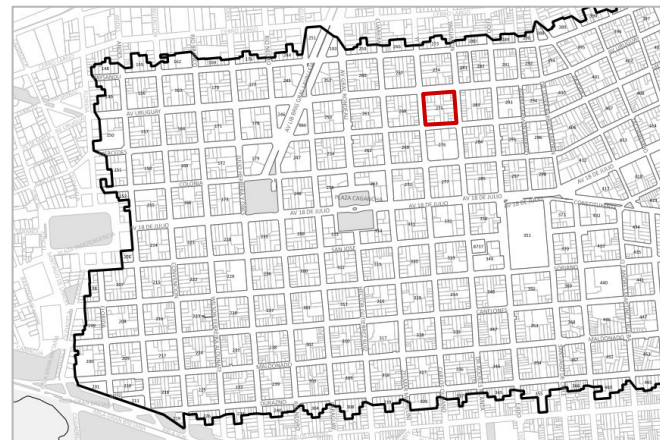


REFERENCIAS

MHN: Monumento Histórico Nacional
 BID: Bien de Interés Departamental
 AP: Área Patrimonial
 GPP: Grado de Protección Patrimonial
 CUP: Centro Urbano Protegido
 TP: Tramo Protegido
 GR: Grupo

Uso: ver en Glosario e Instructivo de Fichas

Nota: Por más información sobre bienes GPP 3 dirigirse al Anexo 3_5



Intendencia de Montevideo
 Departamento de Planificación
 Unidad de Protección del Patrimonio

Tramo	Padrón	Protección patrimonial	Información	Foto
4_Yi	7533	Exist.: - Prop.: GPP 2	Uso: COM/HAB Altura: 18 m Niveles: 6 Autores: Alberti Año: 1939 (P. de C. 43953) Denom.: sd	
4_Yi	7532	Exist.: - Prop.: GPP 2	Uso: COM/HAB Altura: 12 m Niveles: 4 Autores: sd Año: 1920-1940 Denom.: sd	
4_Yi	7531	Exist.: - Prop.: GPP 0	Uso: BE Altura: nc Niveles: nc Autores: nc Año: nc Denom.: nc	
4_Yi	7530	Exist.: - Prop.: GPP 1	Uso: ADM Altura: 6 m Niveles: 1 Autores: Arq. Isola y Armas Año: 1920-1940 Denom.: sd	
4_Yi	7529	Exist.: - Prop.: GPP 2	Uso: HAB Altura: 13 m Niveles: 4 Autores: sd Año: 1937 (P. de C. 31431) Denom.: sd	
4_Yi	7528	Exist.: - Prop.: GPP 2 CUPAvUy	Uso: COM/HAB Altura: 24 m Niveles: 8 Autores: sd Año: 1959 (P. de C. 91483) Denom.: sd	

manzana
276

Área Patrimonial
Centro Norte

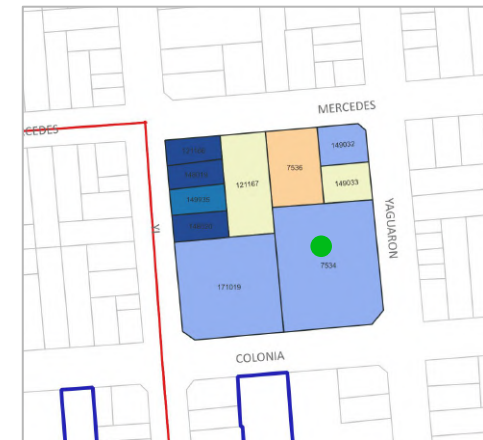
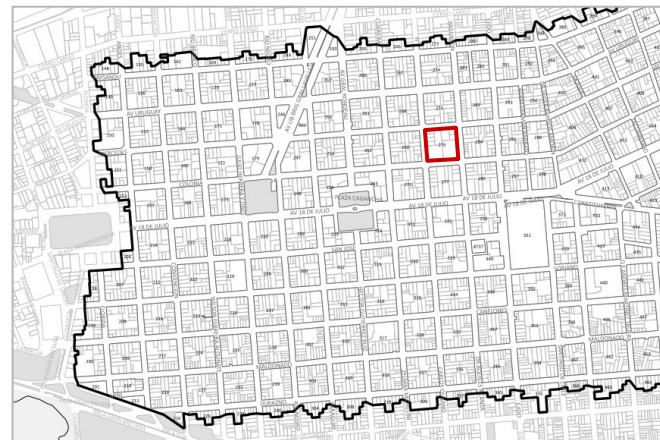


REFERENCIAS

MHN: Monumento Histórico Nacional
BID: Bien de Interés Departamental
AP: Área Patrimonial
GPP: Grado de Protección Patrimonial
CUP: Centro Urbano Protegido
TP: Tramo Protegido
GR: Grupo

Uso: ver en Glosario e Instructivo de Fichas

Nota: Por más información sobre bienes GPP 3 dirigirse al Anexo 3_5



Intendencia de Montevideo
Departamento de Planificación
Unidad de Protección del Patrimonio

Tramo	Padrón	Protección patrimonial	Información	Foto
1_Mercedes	121166	Exist.: MHN BID Prop.: GPP 4	Uso: ADM Altura: 13 m Niveles: 4 Autores: Arq. Julio Vilamajó, Genaro Pucciarelli, Pedro Carve Año: 1926 Denom.: Vivienda Augusto Pérsico	
1_Mercedes	121167	Exist.: - Prop.: GPP 0	Uso: CIRC Altura: 8 m Niveles: 1 Autores: sd Año: sd Denom.: sd	
1_Mercedes	7536	Exist.: - Prop.: GPP 1	Uso: SP Altura: 20 m Niveles: 5 Autores: sd Año: 1980-2000 Denom.: Servicio Médico Integral	
1_Mercedes	149032	Exist.: - Prop.: GPP 2	Uso: COM/HAB Altura: 26 m Niveles: 7 Autores: sd Año: 1920-1940 Denom.: sd	
2_Yaguaron	149032	Exist.: - Prop.: GPP 2	Uso: COM/HAB Altura: 26 m Niveles: 7 Autores: sd Año: 1920-1940 Denom.: sd	

Tramo	Padrón	Protección patrimonial	Información	Foto
2_Yaguaron	149033	Exist.: - Prop.: GPP 0	Uso: COM Altura: 11 m Niveles: 2 Autores: sd Año: sd Denom.: sd	
2_Yaguaron	7534	Exist.: BID (EVP) Prop.: GPP 2	Uso: COM/ADM/CU/CIRC Altura: 56 m Niveles: 18 Autores: Arq. Gómez Platero Año: 1997 Denom.: Torre de los Profesionales	
3_Colonia	7534	Exist.: BID (EVP) Prop.: GPP 2	Uso: COM/ADM/CU/CIRC Altura: 56 m Niveles: 18 Autores: Arq. Gómez Platero Año: 1997 Denom.: Torre de los Profesionales	
3_Colonia	171019	Exist.: - Prop.: GPP 2	Uso: CIRC Altura: 26 m Niveles: 7 Autores: sd Año: 1941 Denom.: Automóvil Club	
4_Yi	171019	Exist.: - Prop.: GPP 2 TP	Uso: CIRC Altura: 26 m Niveles: 7 Autores: sd Año: 1941 Denom.: Automóvil Club	

manzana
276

Área Patrimonial
Centro Norte

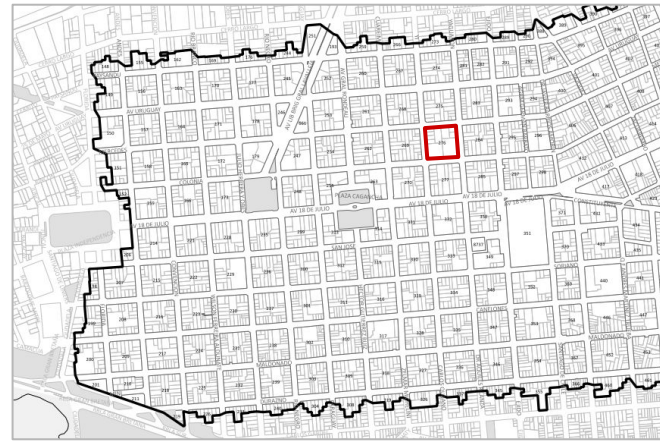


REFERENCIAS





MHN: Monumento Histórico Nacional
BID: Bien de Interés Departamental
AP: Área Patrimonial
GPP: Grado de Protección Patrimonial
CUP: Centro Urbano Protegido
TP: Tramo Protegido
GR: Grupo

Uso: ver en Glosario e Instructivo de Fichas

Nota: Por más información sobre bienes GPP 3 dirigirse al Anexo 3_5



Intendencia de Montevideo
Departamento de Planificación
Unidad de Protección del Patrimonio

Tramo	Padrón	Protección patrimonial	Información	Foto
4_Yi	148020	Exist.: - Prop.: GPP 4 BID (ver ficha) TP GR	Uso: HAB Altura: 19 m Niveles: 5 Autores: Arqs. A. Giorello y H. Grosignani, Ing. E. S. Peluffo Año: 1932 Denom.: Edificio Peluffo	
4_Yi	149935	Exist.: - Prop.: GPP 3 TP GR	Uso: COM/HAB Altura: 20 m Niveles: 5 Autores: sd Año: 1936 (P. de C. 26581) Denom.: sd	
4_Yi	148019	Exist.: MHN BID Prop.: GPP 4 TP GR	Uso: CU Altura: 14 m Niveles: 4 Autores: Arqs. L. Artucio, R. Sciuto e Ing. Scheffels Año: 1932 Denom.: Vivienda Dr. Artucio	
4_Yi	121166	Exist.: MHN BID Prop.: GPP 4 TP GR	Uso: ADM Altura: 13 m Niveles: 4 Autores: Arq. Julio Vilamajó, Genaro Pucciarelli, Pedro Carve Año: 1926 Denom.: Vivienda Augusto Pérsico	

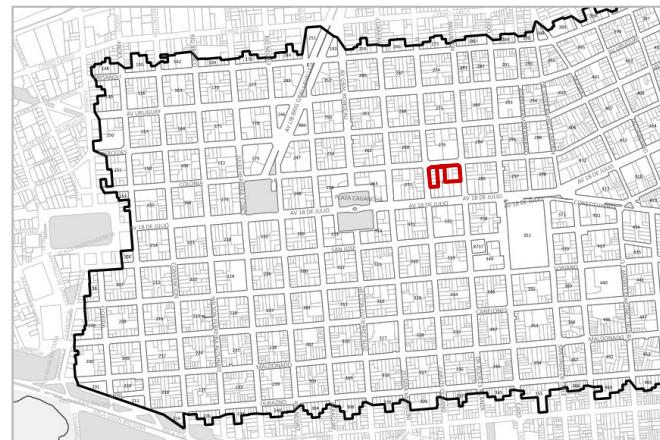


REFERENCIAS

MHN: Monumento Histórico Nacional
BID: Bien de Interés Departamental
AP: Área Patrimonial
GPP: Grado de Protección Patrimonial
CUP: Centro Urbano Protegido
TP: Tramo Protegido
GR: Grupo

Uso: ver en Glosario e Instructivo de Fichas

Nota: Manzana borde de sector. Inventariados solo los padrones pertenecientes al Área Patrimonial Centro Norte.
Nota: Por más información sobre bienes GPP 3 dirigirse al Anexo 3_5



Intendencia de Montevideo
Departamento de Planificación
Unidad de Protección del Patrimonio

Tramo	Padrón	Protección patrimonial	Información	Foto
1_Colonia	7551	Exist.: - Prop.: GPP 2	Uso: COM/HAB Altura: 24 m Niveles: 8 Autores: sd Año: 1963 (P. de C. 87269) Denom.: sd	
1_Colonia	7548 A	Exist.: - Prop.: GPP 1	Uso: COM Altura: 10 m Niveles: 3 Autores: sd Año: sd Denom.: sd	
1_Colonia	7548 B	Exist.: - Prop.: GPP 1	Uso: CIRC Altura: 9 m Niveles: 1 Autores: sd Año: sd Denom.: sd	
1_Colonia	7547	Exist.: - Prop.: GPP 2	Uso: COM/HAB Altura: 12 m Niveles: 3 Autores: sd Año: 1941 (P. de C. 63452) Denom.: sd	
2_Yaguarón	7547	Exist.: - Prop.: GPP 2	Uso: COM/HAB Altura: 12 m Niveles: 3 Autores: sd Año: 1941 (P. de C. 63452) Denom.: sd	
2_Yaguarón	7546	Exist.: - Prop.: GPP 2	Uso: COM/HAB Altura: 24 m Niveles: 8 Autores: sd Año: 1961 (P. de C. 89112) Denom.: Edificio Lucerna	

Tramo	Padrón	Protección patrimonial	Información	Foto
2_Yaguarón	7548 C	Exist.: - Prop.: GPP 2	Uso: COM Altura: 21 m Niveles: 4 Autores: sd Año: 1940-1960 Denom.: sd	
4_Yí	7556	Exist.: - Prop.: GPP 1 TP	Uso: HAB Altura: 21 m Niveles: 7 Autores: sd Año: 1953 (P. de C. 48925) Denom.: sd	
4_Yí	7555	Exist.: - Prop.: GPP 2 TP	Uso: COM/HAB Altura: 12 m Niveles: 3 Autores: sd Año: 1932 (P. de C. 5424) Denom.: sd	
4_Yí	7553	Exist.: - Prop.: GPP 2 TP	Uso: COM/HAB Altura: 27 m Niveles: 8 + gálibo Autores: sd Año: 1961 (P. de C. 85986) Denom.: sd	
4_Yí	7552	Exist.: - Prop.: GPP 1 TP	Uso: COM/HAB Altura: 10 m Niveles: 2 Autores: sd Año: sd Denom.: sd	
4_Yí	7551	Exist.: - Prop.: GPP 2 TP	Uso: COM/HAB Altura: 24 m Niveles: 8 Autores: sd Año: 1963 (P. de C. 87269) Denom.: sd	

manzana
280

Área Patrimonial
Centro Norte




REFERENCIAS






MHN: Monumento Histórico Nacional
BID: Bien de Interés Departamental
AP: Área Patrimonial
GPP: Grado de Protección Patrimonial
CUP: Centro Urbano Protegido
TP: Tramo Protegido
GR: Grupo

Uso: ver en Glosario e Instructivo de Fichas

*Nota: Manzana borde de sector. Inventariados solo los padrones pertenecientes al Área Patrimonial Centro Norte.
Nota: Por más información sobre bienes GPP 3 dirigirse al Anexo 3_5*



Intendencia de Montevideo
Departamento de Planificación
Unidad de Protección del Patrimonio

Tramo	Padrón	Protección patrimonial	Información	Foto
2_Ejido	7631	Exist.: - Prop.: GPP 3	Uso: COM/HAB Altura: 21 m Niveles: 7 Autores: Arqs. Jaureguy y Siri Conts. Carlevaro y Ghirinchelli Año: 1937 (P. de C. 32619) Denom.: sd	
3_Paysandú	7631	Exist.: - Prop.: GPP 3	Uso: COM/HAB Altura: 21 m Niveles: 7 Autores: Arqs. Jaureguy y Siri Conts. Carlevaro y Ghirinchelli Año: 1937 (P. de C. 32619) Denom.: sd	
3_Paysandú	7630	Exist.: - Prop.: GPP 2 GR	Uso: COM/HAB Altura: 9 m Niveles: 2 Autores: sd Año: 1900-1920 Denom.: sd	
3_Paysandú	7629	Exist.: - Prop.: GPP 2 GR	Uso: COM/HAB Altura: 10 m Niveles: 2 Autores: sd Año: 1927 (P. de C. 113321) Denom.: sd	
3_Paysandú	7628	Exist.: - Prop.: GPP 0	Uso: COM Altura: 7 m Niveles: 2 Autores: sd Año: sd Denom.: sd	

TramoOM	Padrón	Protección patrimonial	Información	Foto
3_Paysandú	7627	Exist.: - Prop.: GPP 0	Uso: COM Altura: 4 m Niveles: 1 Autores: sd Año: sd Denom.: sd	
3_Paysandú	7626	Exist.: - Prop.: GPP 2 GR	Uso: COM Altura: 6 m Niveles: 1 Autores: sd Año: 1880-1900 Denom.: sd	
3_Paysandú	7625	Exist.: - Prop.: GPP 2 GR	Uso: COM/HAB Altura: 6 m Niveles: 1 Autores: sd Año: 1880-1900 Denom.: sd	
3_Paysandú	7624	Exist.: - Prop.: GPP 2 GR	Uso: COM/HAB Altura: 9 m Niveles: 2 Autores: sd Año: 1925 (P. de C. 99910) Denom.: Arq. H. Maac	
4_Yaguarón	7624	Exist.: - Prop.: GPP 2 GR	Uso: COM/HAB Altura: 9 m Niveles: 2 Autores: sd Año: 1925 (P. de C. 99910) Denom.: Arq. H. Maac	

manzana

281

Área Patrimonial
Centro Norte




REFERENCIAS

MHN: Monumento Histórico Nacional
 BID: Bien de Interés Departamental
 AP: Área Patrimonial
 GPP: Grado de Protección Patrimonial
 CUP: Centro Urbano Protegido
 TP: Tramo Protegido
 GR: Grupo

Uso: ver en Glosario e Instructivo de Fichas

Nota: Por más información sobre bienes GPP 3 dirigirse al Anexo 3_5



Intendencia de Montevideo
 Departamento de Planificación
 Unidad de Protección del Patrimonio

Tramo	Padrón	Protección patrimonial	Información	Foto
1_Paysandú	7637	Exist.: - Prop.: GPP 2	Uso: COM/HAB Altura: 21 m Niveles: 7 Autores: sd Año: 1955 (P. de C. 56820) Denom.: Edificio Bahía Blanca	
1_Paysandú	7655	Exist.: - Prop.: GPP 1	Uso: COM/HAB Altura: 9 m Niveles: 3 Autores: sd Año: 1960-1980 Denom.: sd	
1_Paysandú	7654	Exist.: - Prop.: GPP 1	Uso: COM/HAB Altura: 9 m Niveles: 2 Autores: sd Año: 1900-1920 Denom.: sd	
2_Curiales	7654	Exist.: - Prop.: GPP 1	Uso: COM/HAB Altura: 9 m Niveles: 2 Autores: sd Año: 1900-1920 Denom.: sd	
2_Curiales	110990	Exist.: - Prop.: GPP 1	Uso: SP Altura: 6 m Niveles: 1 Autores: sd Año: 1900-1920 Denom.: UTE - Subestación 129	
2_Curiales	7653	Exist.: - Prop.: GPP 1	Uso: HAB Altura: 6 m Niveles: 2 Autores: sd Año: 1929 (P. de C. 133830) Denom.: sd	

Tramo	Padrón	Protección patrimonial	Información	Foto
2_Curiales	7652	Exist.: - Prop.: GPP 1	Uso: COM/HAB Altura: 6 m Niveles: 2 Autores: sd Año: 1953 (P. de C. 49781) Denom.: sd	
2_Curiales	7651	Exist.: - Prop.: GPP 1	Uso: HAB Altura: 8 m Niveles: 2 Autores: sd Año: 1900-1920 Denom.: sd	
2_Curiales	7650	Exist.: - Prop.: GPP 0	Uso: ALM Altura: 8 m Niveles: sd Autores: sd Año: sd Denom.: sd	
2_Curiales	7646 A	Exist.: - Prop.: GPP 0 CUPAvUy	Uso: CIRC Altura: 8 m Niveles: 2 Autores: sd Año: sd Denom.: sd	
2_Curiales	7646 B	Exist.: - Prop.: GPP 2 CUPAvUy	Uso: HAB Altura: 9 m Niveles: 2 Autores: sd Año: 1900-1920 Denom.: sd	
2_Curiales	7647	Exist.: - Prop.: GPP 2 CUPAvUy	Uso: HAB Altura: 11 m Niveles: 3 Autores: sd Año: 1900-1920 Denom.: sd	

manzana

281

Área Patrimonial
Centro Norte



REFERENCIAS

MHN: Monumento Histórico Nacional
 BID: Bien de Interés Departamental
 AP: Área Patrimonial
 GPP: Grado de Protección Patrimonial
 CUP: Centro Urbano Protegido
 TP: Tramo Protegido
 GR: Grupo

Uso: ver en Glosario e Instructivo de Fichas

Nota: Por más información sobre bienes GPP 3 dirigirse al Anexo 3_5



Intendencia de Montevideo
 Departamento de Planificación
 Unidad de Protección del Patrimonio

Tramo	Padrón	Protección patrimonial	Información	Foto
3_Uruguay	7647	Exist.: - Prop.: GPP 2 CUPAvUy TP GR	Uso: COM/HAB Altura: 11 m Niveles: 3 Autores: sd Año: 1900-1920 Denom.: sd	
3_Uruguay	7646 C	Exist.: - Prop.: GPP 2 CUPAvUy TP GR	Uso: COM/HAB Altura: 8 m Niveles: 2 Autores: sd Año: 1900-1920 Denom.: sd	
3_Uruguay	7645	Exist.: - Prop.: GPP 2 CUPAvUy TP GR	Uso: COM/HAB Altura: 8 m Niveles: 2 Autores: sd Año: 1900-1920 Denom.: sd	
4_Yaguarón	7645	Exist.: - Prop.: GPP 2 CUPAvUy	Uso: COM/HAB Altura: 8 m Niveles: 2 Autores: sd Año: 1900-1920 Denom.: sd	
4_Yaguarón	7643	Exist.: - Prop.: GPP 2	Uso: HAB Altura: 9 m Niveles: 3 Autores: sd Año: 1940-1960 Denom.: sd	

Tramo	Padrón	Protección patrimonial	Información	Foto
4_Yaguarón	7642	Exist.: - Prop.: GPP 2	Uso: HAB Altura: 6 m Niveles: 2 Autores: sd Año: 1951 (P. de C. 32331) Denom.: sd	
4_Yaguarón	7641	Exist.: - Prop.: GPP 1	Uso: HAB Altura: 9 m Niveles: 3 Autores: sd Año: sd Denom.: sd	
4_Yaguarón	7640	Exist.: - Prop.: GPP 2	Uso: COM/HAB Altura: 12 m Niveles: 4 Autores: sd Año: 1989 Denom.: sd	
4_Yaguarón	7639	Exist.: - Prop.: GPP 2	Uso: COM/HAB Altura: 24 m Niveles: 8 Autores: Arqs. Jaureguy y Siri Año: 1941 (P. de C. 63087) Denom.: Edificio Yaguarón	
4_Yaguarón	7638	Exist.: - Prop.: GPP 1	Uso: COM/HAB Altura: 27 m Niveles: 10 Autores: sd Año: 1988 (P. de C. 151792) Denom.: sd	
4_Yaguarón	7637	Exist.: - Prop.: GPP 2	Uso: COM/HAB Altura: 21 m Niveles: 7 Autores: sd Año: 1955 (P. de C. 56820) Denom.: Edificio Bahía Blanca	

manzana

282

Área Patrimonial
Centro Norte




REFERENCIAS

MHN: Monumento Histórico Nacional
 BID: Bien de Interés Departamental
 AP: Área Patrimonial
 GPP: Grado de Protección Patrimonial
 CUP: Centro Urbano Protegido
 TP: Tramo Protegido
 GR: Grupo

Uso: ver en Glosario e Instructivo de Fichas

Nota: Por más información sobre bienes GPP 3 dirigirse al Anexo 3_5



Intendencia de Montevideo
 Departamento de Planificación
 Unidad de Protección del Patrimonio

Tramo	Padrón	Protección patrimonial	Información	Foto
1_Paysandú	7660	Exist.: - Prop.: GPP 2	Uso: COM/HAB Altura: 6 m Niveles: 2 Autores: sd Año: 1940-1960 Denom.: sd	
1_Paysandú	7659	Exist.: - Prop.: GPP 0	Uso: COM Altura: 5 m Niveles: 2 Autores: sd Año: sd Denom.: sd	
1_Paysandú	7658	Exist.: - Prop.: GPP 2	Uso: COM/HAB Altura: 12 m Niveles: 4 Autores: sd Año: 1940-1960 Denom.: sd	
1_Paysandú	7657	Exist.: - Prop.: GPP 2	Uso: COM/HAB Altura: 9 m Niveles: 2 Autores: sd Año: 1900-1920 Denom.: sd	
1_Paysandú	7656	Exist.: - Prop.: GPP 1	Uso: COM/HAB Altura: 10 m Niveles: 3 Autores: sd Año: 1900-1920 Denom.: sd	
2_Ejido	7656	Exist.: - Prop.: GPP 1 TP	Uso: COM/HAB Altura: 10 m Niveles: 3 Autores: sd Año: 1900-1920 Denom.: sd	

Tramo	Padrón	Protección patrimonial	Información	Foto
2_Ejido	7674	Exist.: - Prop.: GPP 2 TP	Uso: COM/HAB Altura: 18 m Niveles: 6 Autores: sd Año: 1948 (P. de C. 3525) Denom.: sd	
2_Ejido	7673	Exist.: - Prop.: GPP 2 TP	Uso: COM/HAB Altura: 8 m Niveles: 2 Autores: Dirs. Facello Hnos. Año: 1900-1920 Denom.: sd	
2_Ejido	7672	Exist.: - Prop.: GPP 1 TP	Uso: COM/HAB Altura: 8 m Niveles: 2 Autores: sd Año: 1900-1920 Denom.: sd	
2_Ejido	7671	Exist.: - Prop.: GPP 1 TP	Uso: COM/HAB Altura: 8 m Niveles: 2 Autores: sd Año: 1900-1920 Denom.: sd	
2_Ejido	7670	Exist.: - Prop.: GPP 1 TP	Uso: HAB Altura: 8 m Niveles: 2 Autores: sd Año: 1900-1920 Denom.: sd	
2_Ejido	430846 A	Exist.: - Prop.: GPP 2 CUPAvUy TP	Uso: N Altura: 8 m Niveles: 2 Autores: sd Año: 1900-1920 Denom.: sd	

manzana

282

Área Patrimonial
Centro Norte



REFERENCIAS

MHN: Monumento Histórico Nacional
 BID: Bien de Interés Departamental
 AP: Área Patrimonial
 GPP: Grado de Protección Patrimonial
 CUP: Centro Urbano Protegido
 TP: Tramo Protegido
 GR: Grupo






Uso: ver en Glosario e Instructivo de Fichas

Nota: Por más información sobre bienes GPP 3 dirigirse al Anexo 3_5



Intendencia de Montevideo
 Departamento de Planificación
 Unidad de Protección del Patrimonio

Tramo	Padrón	Protección patrimonial	Información	Foto
3_Uruguay	430846 A	Exist.: - Prop.: GPP 2 CUPAvUy TP	Uso: N Altura: 8 m Niveles: 2 Autores: sd Año: 1900-1920 Denom.: sd	
3_Uruguay	430846 B	Exist.: - Prop.: GPP 2 CUPAvUy TP	Uso: N Altura: 8 m Niveles: 2 Autores: sd Año: 1900-1920 Denom.: sd	
3_Uruguay	7667	Exist.: - Prop.: GPP 2 CUPAvUy TP	Uso: HAB Altura: 18 m Niveles: 6 Autores: Arq. Pintos Risso Año: 1946 (P. de C. 981) Denom.: sd	
3_Uruguay	7666	Exist.: - Prop.: GPP 2 CUPAvUy TP	Uso: HAB Altura: 18 m Niveles: 6 Autores: Ing. N. Szczerbaty Año: 1948 (P. de C. 5798) Denom.: sd	
4_Curiales	7666	Exist.: - Prop.: GPP 2 CUPAvUy	Uso: HAB Altura: 18 m Niveles: 6 Autores: Ing. N. Szczerbaty Año: 1948 (P. de C. 5798) Denom.: sd	

Tramo	Padrón	Protección patrimonial	Información	Foto
4_Curiales	13642 (asoc. 12818 y 7665)	Exist.: - Prop.: GPP 2 GR	Uso: HAB Altura: 8 m Niveles: 2 Autores: sd Año: 1920 Denom.: sd	
4_Curiales	12818 (asoc. 13642 y 7665)	Exist.: - Prop.: GPP 2 GR	Uso: HAB Altura: 8 m Niveles: 2 Autores: sd Año: 1900-1920 Denom.: sd	
4_Curiales	7665 (asoc. 13642 y 12818)	Exist.: - Prop.: GPP 2 GR	Uso: HAB Altura: 8 m Niveles: 2 Autores: sd Año: 1900 Denom.: sd	
4_Curiales	7664	Exist.: - Prop.: GPP 2 GR	Uso: HAB Altura: 8 m Niveles: 2 Autores: sd Año: 1930 Denom.: sd	
4_Curiales	7663	Exist.: - Prop.: GPP 1	Uso: HAB Altura: 6 m Niveles: 2 Autores: sd Año: 1962 (P. de C. 100434) Denom.: sd	

manzana
282
Área Patrimonial
Centro Norte




REFERENCIAS

MHN: Monumento Histórico Nacional
BID: Bien de Interés Departamental
AP: Área Patrimonial
GPP: Grado de Protección Patrimonial
CUP: Centro Urbano Protegido
TP: Tramo Protegido
GR: Grupo

Uso: ver en Glosario e Instructivo de Fichas

Nota: Por más información sobre bienes GPP 3 dirigirse al Anexo 3_5



Intendencia de Montevideo
Departamento de Planificación
Unidad de Protección del Patrimonio

Tramo	Padrón	Protección patrimonial	Información	Foto
4_Curiales	7662	Exist.: - Prop.: GPP 0	Uso: N Altura: 4 m Niveles: 1 Autores: sd Año: sd Denom.: sd	
4_Curiales	7661	Exist.: - Prop.: GPP 0	Uso: HAB Altura: 4 m Niveles: 1 Autores: sd Año: sd Denom.: sd	
4_Curiales	7660	Exist.: - Prop.: GPP 2	Uso: COM/HAB Altura: 6 m Niveles: 2 Autores: sd Año: 1940-1960 Denom.: sd	

manzana

283

Área Patrimonial
Centro Norte


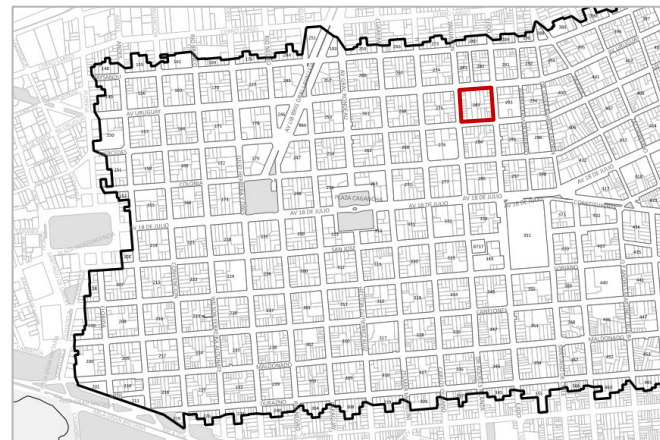


REFERENCIAS

MHN: Monumento Histórico Nacional
 BID: Bien de Interés Departamental
 AP: Área Patrimonial
 GPP: Grado de Protección Patrimonial
 CUP: Centro Urbano Protegido
 TP: Tramo Protegido
 GR: Grupo

Uso: ver en Glosario e Instructivo de Fichas

Nota: Por más información sobre bienes GPP 3 dirigirse al Anexo 3_5



Intendencia de Montevideo
 Departamento de Planificación
 Unidad de Protección del Patrimonio

Tramo	Padrón	Protección patrimonial	Información	Foto
1_Uruguay	7682	Exist.: - Prop.: GPP 1 CUPAvUy TP	Uso: COM/HAB Altura: 12 m Niveles: 4 Autores: sd Año: 1969 (P. de C. 115747) Denom.: Silvia Palace	
1_Uruguay	7681	Exist.: - Prop.: GPP 1 CUPAvUy TP	Uso: COM Altura: 6 m Niveles: 1 Autores: sd Año: 1900-1920 Denom.: sd	
1_Uruguay	7680	Exist.: - Prop.: GPP 3 CUPAvUy TP	Uso: CU Altura: 6 m Niveles: 1 Autores: sd Año: 1900-1920 Denom.: sd	
1_Uruguay	7679	Exist.: - Prop.: GPP 1 CUPAvUy TP	Uso: COM/HAB Altura: 9 m Niveles: 2 Autores: sd Año: sd Denom.: sd	
1_Uruguay	7677	Exist.: - Prop.: GPP 0 CUPAvUy TP	Uso: COM/ALM Altura: 6 m Niveles: 2 Autores: sd Año: sd Denom.: sd	
1_Uruguay	7676	Exist.: - Prop.: GPP 1 CUPAvUy TP	Uso: COM/HAB Altura: 30 m Niveles: 11 Autores: sd Año: 1985 (P. de C. 150868) Denom.: sd	

Tramo	Padrón	Protección patrimonial	Información	Foto
1_Uruguay	7675	Exist.: - Prop.: GPP 2 CUPAvUy TP	Uso: COM/HAB Altura: 18 m Niveles: 6 Autores: sd Año: 1945 (P. de C. 85008) Denom.: sd	
2_Ejido	7675	Exist.: - Prop.: GPP 2 CUPAvUy	Uso: COM/HAB Altura: 18 m Niveles: 6 Autores: sd Año: 1945 (P. de C. 85008) Denom.: sd	
2_Ejido	7703	Exist.: - Prop.: GPP 0	Uso: COM Altura: 6 m Niveles: 2 Autores: sd Año: sd Denom.: sd	
2_Ejido	7702	Exist.: - Prop.: SC	Uso: CONS Altura: sd Niveles: sd Autores: Arq. Mateo Folco Año: sd Denom.: Edificio Ejido	
2_Ejido	7701	Exist.: - Prop.: GPP 1	Uso: COM/HAB Altura: 8 m Niveles: 2 Autores: sd Año: 1954 (P. de C. 55610) Denom.: sd	
2_Ejido	7700	Exist.: - Prop.: GPP 1	Uso: COM/HAB Altura: 21 m Niveles: 7 Autores: Arq. C. Schinca Año: 1939 (P. de C. 50798) Denom.: Edificio Ejido	

manzana

283

Área Patrimonial
Centro Norte


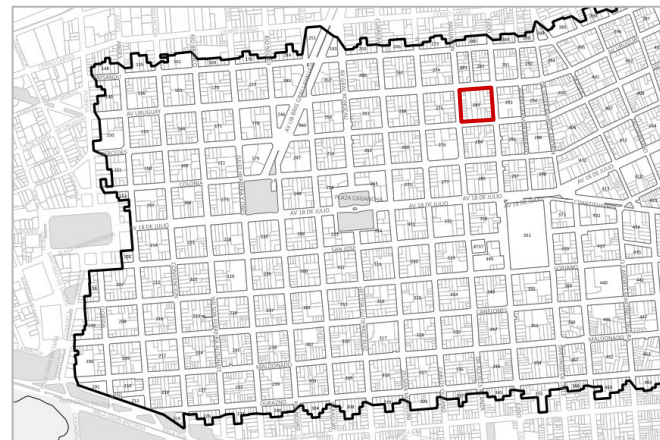


REFERENCIAS

MHN: Monumento Histórico Nacional
 BID: Bien de Interés Departamental
 AP: Área Patrimonial
 GPP: Grado de Protección Patrimonial
 CUP: Centro Urbano Protegido
 TP: Tramo Protegido
 GR: Grupo

Uso: ver en Glosario e Instructivo de Fichas

Nota: Por más información sobre bienes GPP 3 dirigirse al Anexo 3_5



Intendencia de Montevideo
 Departamento de Planificación
 Unidad de Protección del Patrimonio

Tramo	Padrón	Protección patrimonial	Información	Foto
2_Ejido	7699	Exist.: - Prop.: GPP 0	Uso: COM Altura: 6 m Niveles: 2 Autores: sd Año: sd Denom.: sd	
2_Ejido	7698	Exist.: - Prop.: GPP 3	Uso: COM/HAB Altura: 15 m Niveles: 4 Autores: sd Año: 1914 Denom.: sd	
3_Mercedes	7698	Exist.: - Prop.: GPP 3	Uso: COM/HAB Altura: 15 m Niveles: 4 Autores: sd Año: 1914 Denom.: sd	
3_Mercedes	5104	Exist.: - Prop.: GPP 2 GR	Uso: COM/HAB Altura: 6 m Niveles: 1 Autores: sd Año: 1900-1920 Denom.: sd	
3_Mercedes	7697	Exist.: - Prop.: GPP 2 GR	Uso: HAB Altura: 6 m Niveles: 1 Autores: sd Año: 1900-1920 Denom.: sd	
3_Mercedes	7696	Exist.: - Prop.: GPP 2 GR	Uso: ADM Altura: 8 m Niveles: 1 Autores: sd Año: 1900-1920 Denom.: sd	

Tramo	Padrón	Protección patrimonial	Información	Foto
3_Mercedes	7695	Exist.: - Prop.: GPP 2	Uso: COM/HAB Altura: 14 m Niveles: 4 Autores: Arq. Santini Peluffo Año: 1936 (P. de C. 19160) Denom.: sd	
3_Mercedes	7694	Exist.: - Prop.: GPP 1	Uso: COM/HAB Altura: 33 m Niveles: 11 Autores: sd Año: 1988 (P. de C. 163328) Denom.: Edificio Santa Tecla	
3_Mercedes	7693	Exist.: - Prop.: GPP 1	Uso: COM/HAB Altura: 6 m Niveles: 2 Autores: sd Año: 1930 (P. de C. 142343) Denom.: sd	
3_Mercedes	7692	Exist.: - Prop.: GPP 1	Uso: COM/HAB Altura: 8 m Niveles: 4 Autores: sd Año: 1967 (P. de C. 114638) Denom.: sd	
4_Yaguarón	7692	Exist.: - Prop.: GPP 1	Uso: COM/HAB Altura: 8 m Niveles: 4 Autores: sd Año: 1967 (P. de C. 114638) Denom.: sd	
4_Yaguarón	7691	Exist.: - Prop.: GPP 1	Uso: HAB Altura: 6 m Niveles: 2 Autores: Arqs. Ferreira y Theoduloz Año: 1943 (P. de C. 75969) Denom.: sd	

manzana

283

Área Patrimonial
Centro Norte


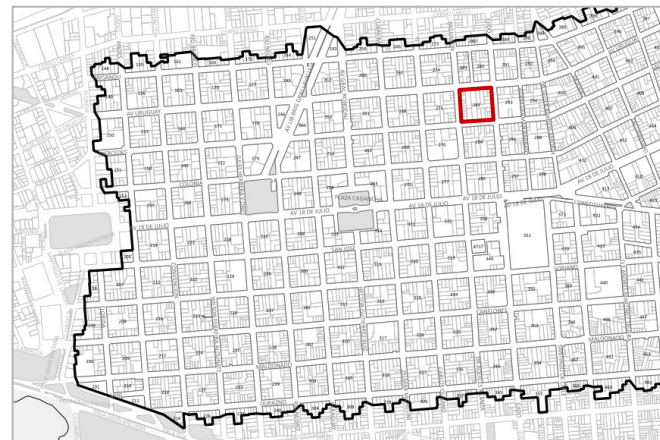


REFERENCIAS

MHN: Monumento Histórico Nacional
BID: Bien de Interés Departamental
AP: Área Patrimonial
GPP: Grado de Protección Patrimonial
CUP: Centro Urbano Protegido
TP: Tramo Protegido
GR: Grupo



Uso: ver en Glosario e Instructivo de Fichas

Nota: Por más información sobre bienes GPP 3 dirigirse al Anexo 3_5



Intendencia de Montevideo
Departamento de Planificación
Unidad de Protección del Patrimonio

Tramo	Padrón	Protección patrimonial	Información	Foto
4_Yaguarón	7690	Exist.: - Prop.: GPP 1	Uso: HAB Altura: 6 m Niveles: 2 Autores: De los Campos Puente Tournier Año: sd Denom.: sd	
4_Yaguarón	7689	Exist.: - Prop.: GPP 1	Uso: COM/HAB Altura: 27 m Niveles: 10 Autores: sd Año: 1973 (P. de C. 125475) Denom.: Edificio Valle D'intelvi IX	
4_Yaguarón	7688	Exist.: - Prop.: GPP 1	Uso: COM/HAB Altura: 24 m Niveles: 8 Autores: sd Año: 1958 (P. de C. 73820) Denom.: sd	
4_Yaguarón	7687	Exist.: - Prop.: GPP 0	Uso: ADM/HAB Altura: 6 m Niveles: 2 Autores: sd Año: sd Denom.: sd	
4_Yaguarón	7686	Exist.: - Prop.: GPP 1	Uso: HAB Altura: 6 m Niveles: 2 Autores: sd Año: 1939 (P. de C. 41946) Denom.: sd	
4_Yaguarón	7684	Exist.: - Prop.: GPP 2	Uso: COM/HAB Altura: 24 m Niveles: 8 Autores: Arqs. Ariasi y Saldias Año: 1959 (P. de C. 75936) Denom.: Edificio Norangay	

Tramo	Padrón	Protección patrimonial	Información	Foto
4_Yaguarón	7683	Exist.: - Prop.: GPP 1	Uso: COM/HAB Altura: 9 m Niveles: 3 Autores: sd Año: sd Denom.: sd	
4_Yaguarón	7682	Exist.: - Prop.: GPP 1 CUPAvUy	Uso: COM/HAB Altura: 12 m Niveles: 4 Autores: sd Año: 1969 (P. de C. 115747) Denom.: Silvia Palace	

manzana

284

Área Patrimonial
Centro Norte

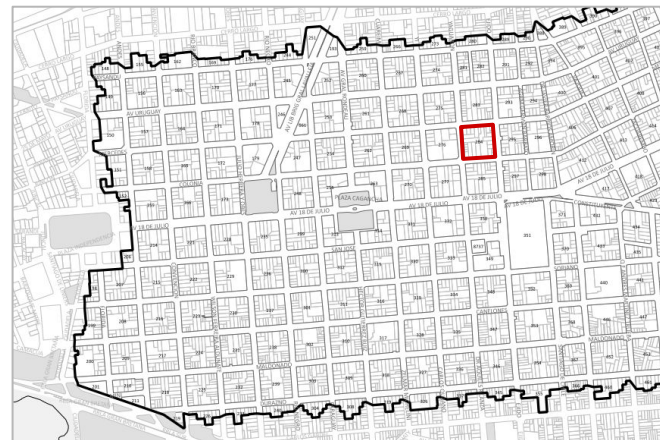


REFERENCIAS

MHN: Monumento Histórico Nacional
 BID: Bien de Interés Departamental
 AP: Área Patrimonial
 GPP: Grado de Protección Patrimonial
 CUP: Centro Urbano Protegido
 TP: Tramo Protegido
 GR: Grupo

Uso: ver en Glosario e Instructivo de Fichas

Nota: Por más información sobre bienes GPP 3 dirigirse al Anexo 3_5



Intendencia de Montevideo
 Departamento de Planificación
 Unidad de Protección del Patrimonio

Tramo	Padrón	Protección patrimonial	Información	Foto
1_Mercedes	7704	Exist.: - Prop.: GPP 2	Uso: COM/HAB Altura: 24 m Niveles: 8 Autores: sd Año: 1955 (P. de C. 53189) Denom.: Edificio Yaguar	
1_Mercedes	7705	Exist.: - Prop.: GPP 1	Uso: COM Altura: 13 m Niveles: 3 Autores: sd Año: sd Denom.: sd	
1_Mercedes	7706	Exist.: - Prop.: GPP 2	Uso: COM/HAB Altura: 21 m Niveles: 7 Autores: sd Año: 1950 (P. de C. 29309) Denom.: sd	
1_Mercedes	7707	Exist.: - Prop.: GPP 2	Uso: COM/ADM/HAB Altura: 13 m Niveles: 3 Autores: Arqs Mantaras Barbe Maffei Año: 1950 (P. de C. 21855) Denom.: sd	
1_Mercedes	7708	Exist.: - Prop.: SC	Uso: CONS Altura: sd Niveles: sd Autores: sd Año: sd Denom.: sd	
1_Mercedes	7709	Exist.: - Prop.: GPP 1	Uso: COM/HAB Altura: 14 m Niveles: 4 Autores: sd Año: 1963 (P. de C. 102252) Denom.: sd	

Tramo	Padrón	Protección patrimonial	Información	Foto
1_Mercedes	7711	Exist.: - Prop.: GPP 1	Uso: COM Altura: 7 m Niveles: 1 Autores: sd Año: sd Denom.: sd	
1_Mercedes	7712	Exist.: - Prop.: GPP 2	Uso: COM/HAB Altura: 24 m Niveles: 7 + gálibo Autores: sd Año: 1952 (P. de C. 54215) Denom.: sd	
1_Mercedes	7713	Exist.: - Prop.: GPP 1	Uso: COM Altura: 5 m Niveles: 1 Autores: sd Año: sd Denom.: sd	
2_Ejido	7713	Exist.: - Prop.: GPP 1	Uso: COM Altura: 5 m Niveles: 1 Autores: sd Año: sd Denom.: sd	
2_Ejido	7714	Exist.: - Prop.: GPP 2	Uso: COM/HAB Altura: 10 m Niveles: 2 Autores: sd Año: 1900-1920 Denom.: sd	
2_Ejido	7715	Exist.: - Prop.: GPP 1	Uso: COM/HAB Altura: 13 m Niveles: 4 Autores: sd Año: 1969 (P. de C. 117309) Denom.: Edificio Ejido	

manzana

284

Área Patrimonial
Centro Norte

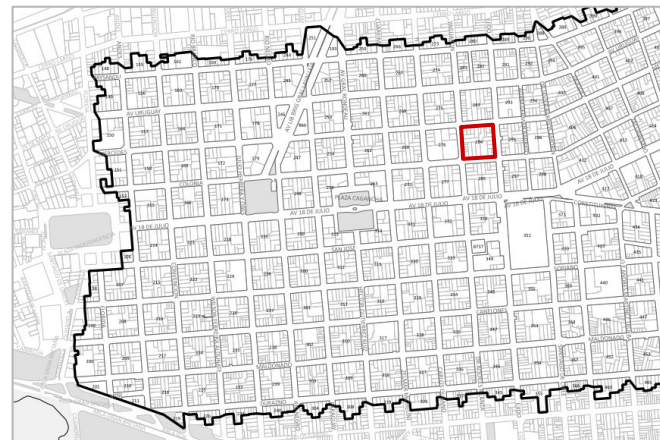


REFERENCIAS





MHN: Monumento Histórico Nacional
 BID: Bien de Interés Departamental
 AP: Área Patrimonial
 GPP: Grado de Protección Patrimonial
 CUP: Centro Urbano Protegido
 TP: Tramo Protegido
 GR: Grupo

Uso: ver en Glosario e Instructivo de Fichas

Nota: Por más información sobre bienes GPP 3 dirigirse al Anexo 3_5



Intendencia de Montevideo
 Departamento de Planificación
 Unidad de Protección del Patrimonio

Tramo	Padrón	Protección patrimonial	Información	Foto
2_Ejido	7716	Exist.: - Prop.: GPP 1	Uso: COM/HAB Altura: 12 m Niveles: 3 Autores: sd Año: sd Denom.: sd	
2_Ejido	7717	Exist.: - Prop.: GPP 2	Uso: COM/HAB Altura: 16 m Niveles: 3 Autores: sd Año: 1950 (P. de C. 19777) Denom.: sd	
2_Ejido	7718	Exist.: - Prop.: GPP 1	Uso: COM/HAB Altura: 30 m Niveles: 8 + gálibo Autores: sd Año: 1961 (P. de C. 87455) Denom.: sd	
2_Ejido	7719	Exist.: - Prop.: GPP 2	Uso: COM/HAB Altura: 12 m Niveles: 3 Autores: sd Año: 1900-1920 Denom.: sd	
2_Ejido	7720	Exist.: - Prop.: GPP 3	Uso: COM/HAB Altura: 15 m Niveles: 3 Autores: Arq. J. G. Gaggioni Año: 1920-1940 Denom.: sd	
3_Colonia	7720	Exist.: - Prop.: GPP 3	Uso: COM/HAB Altura: 15 m Niveles: 3 Autores: Arq. J. G. Gaggioni Año: 1920-1940 Denom.: sd	

Tramo	Padrón	Protección patrimonial	Información	Foto
3_Colonia	7721	Exist.: - Prop.: GPP 1	Uso: COM Altura: 30 m Niveles: 8 Autores: sd Año: 1980-2000 Denom.: Hotel Europa	
3_Colonia	7722	Exist.: - Prop.: GPP 2	Uso: SP Altura: 21 m Niveles: 5 Autores: sd Año: 1920-1940 Denom.: Edificio California	
3_Colonia	7724	Exist.: - Prop.: GPP 1	Uso: COM/HAB Altura: 27 m Niveles: 11 Autores: sd Año: 1978 (P. de C. 138185) Denom.: sd	
3_Colonia	7725	Exist.: - Prop.: GPP 3	Uso: ADM Altura: 9 m Niveles: 2 Autores: Arqs. A. Ruiz y P. Nadal Año: c. 1925 Denom.: sd	
3_Colonia	7726	Exist.: - Prop.: GPP 1	Uso: COM/ADM Altura: 11 m Niveles: 2 Autores: sd Año: sd Denom.: sd	
3_Colonia	7727	Exist.: - Prop.: GPP 2	Uso: COM/HAB Altura: 24 m Niveles: 8 Autores: sd Año: 1959 (P. de C. 79529) Denom.: Edificio California	

manzana
284

Área Patrimonial
Centro Norte

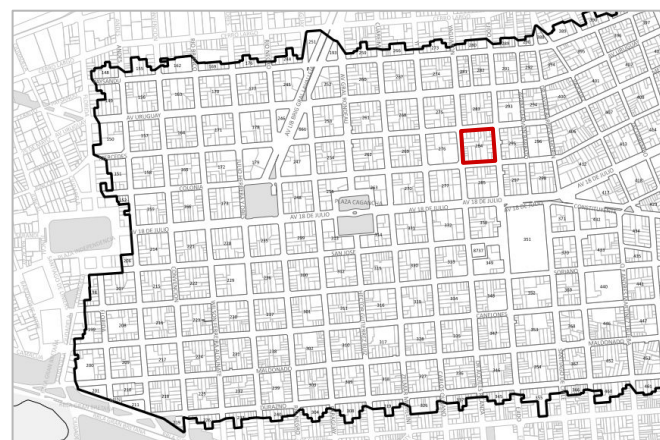


REFERENCIAS

MHN: Monumento Histórico Nacional
BID: Bien de Interés Departamental
AP: Área Patrimonial
GPP: Grado de Protección Patrimonial
CUP: Centro Urbano Protegido
TP: Tramo Protegido
GR: Grupo

Uso: ver en Glosario e Instructivo de Fichas

Nota: Por más información sobre bienes GPP 3 dirigirse al Anexo 3_5



Intendencia de Montevideo
Departamento de Planificación
Unidad de Protección del Patrimonio

Tramo	Padrón	Protección patrimonial	Información	Foto
4_Yaguarón	7727	Exist.: - Prop.: GPP 2	Uso: COM/HAB Altura: 24 m Niveles: 8 Autores: sd Año: 1959 (P. de C. 79529) Denom.: Edificio California	
4_Yaguarón	7728	Exist.: - Prop.: GPP 2 GR	Uso: COM/HAB Altura: 9 m Niveles: 3 Autores: sd Año: 1900-1920 Denom.: sd	
4_Yaguarón	7729	Exist.: - Prop.: GPP 2 GR	Uso: COM/HAB Altura: 10 m Niveles: 2 Autores: sd Año: 1900-1920 Denom.: sd	
4_Yaguarón	7730	Exist.: - Prop.: GPP 2 GR	Uso: COM/HAB Altura: 9 m Niveles: 2 Autores: sd Año: 1900-1920 Denom.: sd	
4_Yaguarón	7731	Exist.: - Prop.: GPP 2 GR	Uso: HAB Altura: 6 m Niveles: 2 Autores: sd Año: 1900-1920 Denom.: sd	
4_Yaguarón	7732	Exist.: - Prop.: GPP 0	Uso: BE Altura: nc Niveles: nc Autores: nc Año: nc Denom.: nc	

Tramo	Padrón	Protección patrimonial	Información	Foto
4_Yaguarón	7733	Exist.: - Prop.: GPP 0	Uso: BE Altura: nc Niveles: nc Autores: nc Año: nc Denom.: nc	
4_Yaguarón	7704	Exist.: - Prop.: GPP 2	Uso: COM/HAB Altura: 24 m Niveles: 8 Autores: sd Año: 1955 (P. de C. 53189) Denom.: Edificio Yaguar	

manzana

285

Área Patrimonial
Centro Norte



REFERENCIAS

MHN: Monumento Histórico Nacional
 BID: Bien de Interés Departamental
 AP: Área Patrimonial
 GPP: Grado de Protección Patrimonial
 CUP: Centro Urbano Protegido
 TP: Tramo Protegido
 GR: Grupo

Uso: ver en Glosario e Instructivo de Fichas

Nota: Manzana borde de sector. Inventariados solo los padrones pertenecientes al Área Patrimonial Centro Norte.

Nota: Por más información sobre bienes GPP 3 dirigirse al Anexo 3_5



Intendencia de Montevideo
 Departamento de Planificación
 Unidad de Protección del Patrimonio

Tramo	Padrón	Protección patrimonial	Información	Foto
1_Colonia	7735	Exist.: - Prop.: GPP 2	Uso: COM/HAB Altura: 24 m Niveles: 8 Autores: Arqs. Garzón Brignoni Año: 1945 (P. de C. 87791) Denom.: sd	
1_Colonia	7736	Exist.: - Prop.: GPP 3	Uso: COM/HAB Altura: 12 m Niveles: 3 Autores: sd Año: 1926 (P. de C. 110395) Denom.: sd	
1_Colonia	7737	Exist.: - Prop.: GPP 1	Uso: COM/HAB Altura: 21 m Niveles: 8 Autores: sd Año: 1978 (P. de C. 139107) Denom.: sd	
1_Colonia	7738	Exist.: - Prop.: GPP 1	Uso: COM Altura: 8 m Niveles: 3 Autores: sd Año: sd Denom.: sd	
1_Colonia	7739	Exist.: - Prop.: GPP 1	Uso: COM Altura: 8 m Niveles: 2 Autores: sd Año: sd Denom.: sd	
1_Colonia	7740	Exist.: - Prop.: GPP 1	Uso: COM/HAB Altura: 21 m Niveles: 9 Autores: sd Año: sd Denom.: sd	

Tramo	Padrón	Protección patrimonial	Información	Foto
1_Colonia	7741	Exist.: - Prop.: GPP 2	Uso: COM/HAB Altura: 12 m Niveles: 2 Autores: sd Año: 1900-1920 Denom.: sd	
2_Ejido	7741	Exist.: - Prop.: GPP 2	Uso: COM/HAB Altura: 12 m Niveles: 2 Autores: sd Año: 1900-1920 Denom.: sd	
2_Ejido	7742	Exist.: - Prop.: GPP 2	Uso: COM/HAB Altura: 12 m Niveles: 7 Autores: sd Año: 1958 Denom.: Edificio Ejido	
2_Ejido	7743	Exist.: - Prop.: GPP 3 BID (ver ficha)	Uso: COM/HAB Altura: 18 m Niveles: 5 Autores: Arqs. A. Chiarino y B. Triay Año: 1929 (P. de C. 136734) Denom.: Edificio Parrella	
2_Ejido	7744	Exist.: - Prop.: GPP 3	Uso: COM Altura: 18 m Niveles: 3 Autores: sd Año: 1920-1940 Denom.: Grupocine Ejido	
4_Yaguarón	7753	Exist.: - Prop.: GPP 1	Uso: COM Altura: 8 m Niveles: 2 Autores: sd Año: 1962 (P. de C. 97936) Denom.: sd	

manzana
285
Área Patrimonial
Centro Norte



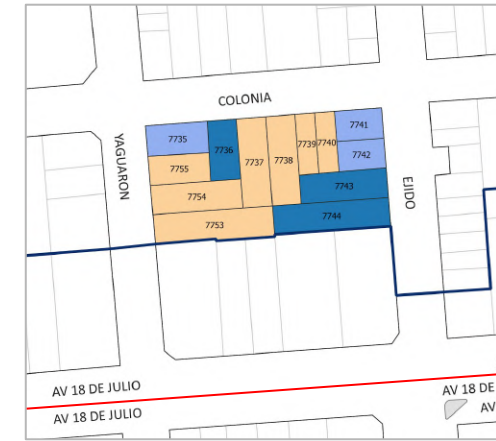
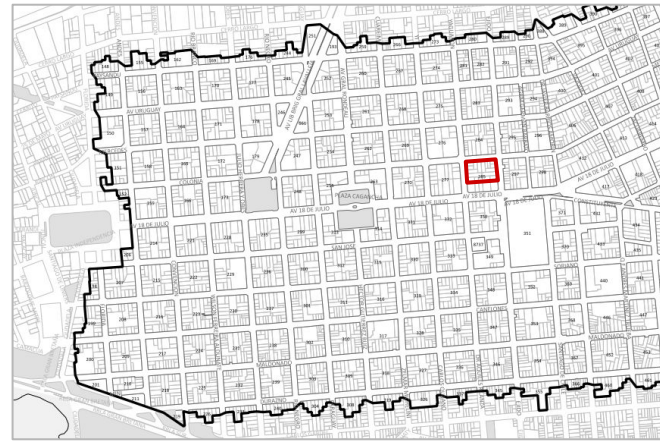
REFERENCIAS

MHN: Monumento Histórico Nacional
BID: Bien de Interés Departamental
AP: Área Patrimonial
GPP: Grado de Protección Patrimonial
CUP: Centro Urbano Protegido
TP: Tramo Protegido
GR: Grupo



Uso: ver en Glosario e Instructivo de Fichas

Nota: Manzana borde de sector. Inventariados solo los padrones pertenecientes al Área Patrimonial Centro Norte.

Nota: Por más información sobre bienes GPP 3 dirigirse al Anexo 3_5



Intendencia de Montevideo
Departamento de Planificación
Unidad de Protección del Patrimonio

Tramo	Padrón	Protección patrimonial	Información	Foto
4_Yaguarón	7754	Exist.: - Prop.: GPP 1	Uso: COM Altura: 6 m Niveles: 2 Autores: sd Año: sd Denom.: sd	
4_Yaguarón	7755	Exist.: - Prop.: GPP 1	Uso: COM/HAB Altura: 12 m Niveles: 2 Autores: sd Año: 1949 (P. de C. 15457) Denom.: sd	
4_Yaguarón	7735	Exist.: - Prop.: GPP 2	Uso: COM/HAB Altura: 24 m Niveles: 8 Autores: Arqs. Garzón Brignoni Año: 1945 (P. de C. 87791) Denom.: sd	

manzana

289

Área Patrimonial
Centro Norte


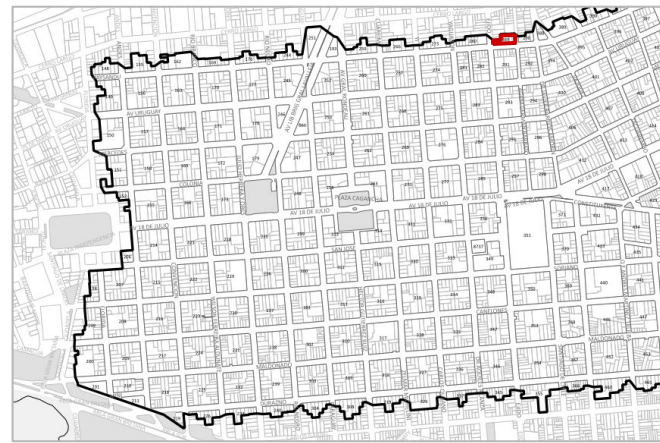


REFERENCIAS

MHN: Monumento Histórico Nacional
 BID: Bien de Interés Departamental
 AP: Área Patrimonial
 GPP: Grado de Protección Patrimonial
 CUP: Centro Urbano Protegido
 TP: Tramo Protegido
 GR: Grupo

Uso: ver en Glosario e Instructivo de Fichas

Nota: Manzana borde de sector. Inventariados solo los padrones pertenecientes al Área Patrimonial Centro Norte.
 Nota: Por más información sobre bienes GPP 3 dirigirse al Anexo 3_5



Intendencia de Montevideo
 Departamento de Planificación
 Unidad de Protección del Patrimonio

Tramo	Padrón	Protección patrimonial	Información	Foto
2_Germán Barbato	7794	Exist.: - Prop.: GPP 1	Uso: COM/HAB Altura: 6 m Niveles: 2 Autores: sd Año: sd Denom.: sd	
3_Paysandú	7794	Exist.: - Prop.: GPP 1	Uso: COM/HAB Altura: 6 m Niveles: 2 Autores: sd Año: sd Denom.: sd	
3_Paysandú	7793	Exist.: - Prop.: GPP 1	Uso: COM/HAB Altura: 6 m Niveles: 2 Autores: sd Año: 1961 (P. de C. 92173) Denom.: sd	
3_Paysandú	7791	Exist.: - Prop.: GPP 1	Uso: HAB Altura: 33 m Niveles: 11 Autores: sd Año: 1984 (P. de C. 135009) Denom.: Edificio Ménsula II	
3_Paysandú	7790	Exist.: - Prop.: GPP 1	Uso: HAB Altura: 6 m Niveles: 2 Autores: sd Año: sd Denom.: sd	
3_Paysandú	7789	Exist.: - Prop.: GPP 0	Uso: COM Altura: 3 m Niveles: 1 Autores: sd Año: sd Denom.: sd	

Tramo	Padrón	Protección patrimonial	Información	Foto
4_Ejido	7789	Exist.: - Prop.: GPP 0	Uso: COM Altura: 3 m Niveles: 1 Autores: sd Año: sd Denom.: sd	

manzana

290

Área Patrimonial
Centro Norte

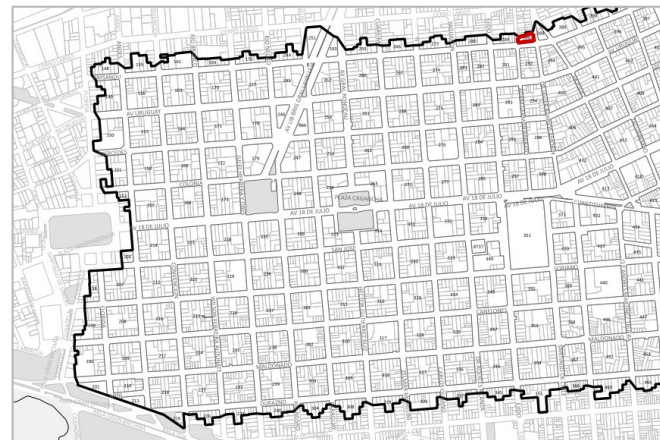


REFERENCIAS






MHN: Monumento Histórico Nacional
BID: Bien de Interés Departamental
AP: Área Patrimonial
GPP: Grado de Protección Patrimonial
CUP: Centro Urbano Protegido
TP: Tramo Protegido
GR: Grupo

Uso: ver en Glosario e Instructivo de Fichas

Nota: Manzana borde de sector. Inventariados solo los padrones pertenecientes al Área Patrimonial Centro Norte.
Nota: Por más información sobre bienes GPP 3 dirigirse al Anexo 3_5



Intendencia de Montevideo
Departamento de Planificación
Unidad de Protección del Patrimonio

Tramo	Padrón	Protección patrimonial	Información	Foto
2_Javier Barrios Amorín	153422	Exist.: - Prop.: GPP 2	Uso: COM/HAB Altura: 9 m Niveles: 3 Autores: Gori Salvo y Muracciole Año: 1920-1940 Denom.: sd	
3_Paysandú	153422	Exist.: - Prop.: GPP 2	Uso: COM/HAB Altura: 9 m Niveles: 3 Autores: Gori, Salvo y Muracciole Año: 1920-1940 Denom.: sd	
3_Paysandú	7826	Exist.: - Prop.: GPP 2	Uso: COM/HAB Altura: 21 m Niveles: 7 Autores: sd Año: 1939 (P. de C. 42763) Denom.: sd	
3_Paysandú	7827	Exist.: - Prop.: GPP 1	Uso: COM/HAB Altura: 27 m Niveles: 9 Autores: sd Año: 1977 (P. de C. 132494) Denom.: Edificio Zaragoza	
4_Germán Barbato	7827	Exist.: - Prop.: GPP 1	Uso: COM/HAB Altura: 27 m Niveles: 9 Autores: sd Año: 1977 (P. de C. 132494) Denom.: Edificio Zaragoza	

manzana

291

Área Patrimonial
Centro Norte

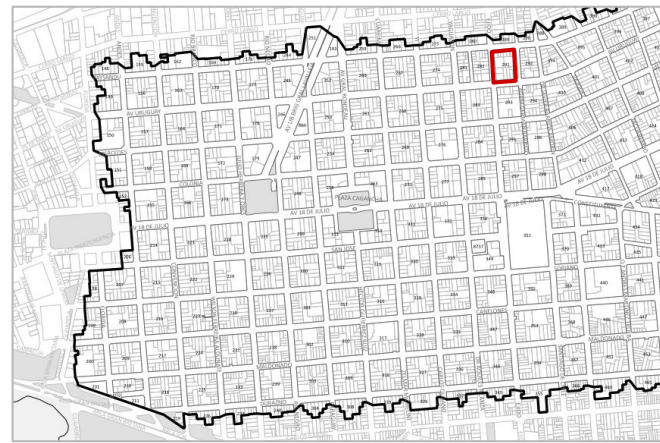


REFERENCIAS






MHN: Monumento Histórico Nacional
 BID: Bien de Interés Departamental
 AP: Área Patrimonial
 GPP: Grado de Protección Patrimonial
 CUP: Centro Urbano Protegido
 TP: Tramo Protegido
 GR: Grupo

Uso: ver en Glosario e Instructivo de Fichas

Nota: Por más información sobre bienes GPP 3 dirigirse al Anexo 3_5



Intendencia de Montevideo
 Departamento de Planificación
 Unidad de Protección del Patrimonio

Tramo	Padrón	Protección patrimonial	Información	Foto
1_Paysandú	7841	Exist.: - Prop.: GPP 2	Uso: COM/HAB Altura: 12 m Niveles: 4 Autores: sd Año: 1928 (P. de C. 121158) Denom.: sd	
1_Paysandú	7842	Exist.: - Prop.: GPP 2	Uso: COM/HAB Altura: 8 m Niveles: 2 Autores: sd Año: 1900-1920 Denom.: sd	
1_Paysandú	7843	Exist.: - Prop.: GPP 2	Uso: COM/HAB Altura: 8 m Niveles: 2 Autores: Arq. Elzeario Boix Año: 1917 (P. de C. 54973) Denom.: sd	
1_Paysandú	7844	Exist.: - Prop.: GPP 1	Uso: COM/HAB Altura: 6 m Niveles: 2 Autores: sd Año: 1952 (P. de C. 41968) Denom.: sd	
1_Paysandú	7845	Exist.: - Prop.: GPP 2	Uso: COM/HAB Altura: 12 m Niveles: 4 Autores: Ing. N. Szczerbatv Año: 1940-1960 Denom.: sd	
1_Paysandú	7846	Exist.: - Prop.: GPP 1	Uso: HAB Altura: 3 m Niveles: 1 Autores: sd Año: sd Denom.: sd	

Tramo	Padrón	Protección patrimonial	Información	Foto
1_Paysandú	7847	Exist.: - Prop.: GPP 2	Uso: HAB Altura: 6 m Niveles: 2 Autores: Garcia Otero, Butler y Pagani Año: 1940-1960 Denom.: sd	
2_Germán Barbato	7847	Exist.: - Prop.: GPP 2	Uso: HAB Altura: 6 m Niveles: 2 Autores: Garcia Otero, Butler y Pagani Año: 1940-1960 Denom.: sd	
2_Germán Barbato	7848	Exist.: - Prop.: GPP 1	Uso: HAB Altura: 9 m Niveles: 3 Autores: sd Año: 1957 (P. de C. 75809) Denom.: sd	
2_Germán Barbato	7849	Exist.: - Prop.: GPP 1	Uso: HAB Altura: 6 m Niveles: 1 Autores: sd Año: 1900-1920 Denom.: sd	
2_Germán Barbato	7857 A	Exist.: - Prop.: GPP 0	Uso: COM Altura: 10 m Niveles: 1 Autores: sd Año: sd Denom.: sd	
2_Germán Barbato	7850	Exist.: - Prop.: GPP 0	Uso: PR Altura: 8 m Niveles: 2 Autores: sd Año: sd Denom.: sd	

manzana

291

Área Patrimonial
Centro Norte

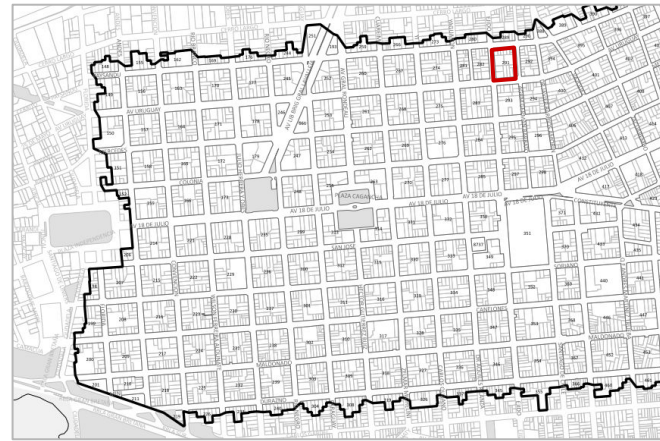


REFERENCIAS

MHN: Monumento Histórico Nacional
 BID: Bien de Interés Departamental
 AP: Área Patrimonial
 GPP: Grado de Protección Patrimonial
 CUP: Centro Urbano Protegido
 TP: Tramo Protegido
 GR: Grupo

Uso: ver en Glosario e Instructivo de Fichas

Nota: Por más información sobre bienes GPP 3 dirigirse al Anexo 3_5



Intendencia de Montevideo
 Departamento de Planificación
 Unidad de Protección del Patrimonio

Tramo	Padrón	Protección patrimonial	Información	Foto
2_Germán Barbato	7851	Exist.: - Prop.: GPP 2 CUPAvUy	Uso: COM/HAB Altura: 21 m Niveles: 7 Autores: sd Año: 1958 (P. de C. 58316) Denom.: sd	
3_Uruguay	7851	Exist.: - Prop.: GPP 2 CUPAvUy TP	Uso: COM/HAB Altura: 21 m Niveles: 7 Autores: sd Año: 1958 (P. de C. 58316) Denom.: sd	
3_Uruguay	7854	Exist.: - Prop.: GPP 2 CUPAvUy TP GR	Uso: COM/HAB Altura: 12 m Niveles: 4 Autores: sd Año: 1932 (P. de C. 5621) Denom.: sd	
3_Uruguay	7855	Exist.: - Prop.: GPP 1 CUPAvUy TP	Uso: COM/HAB Altura: 9 m Niveles: 3 Autores: sd Año: 1954 (P. de C. 58304) Denom.: sd	
3_Uruguay	94306	Exist.: - Prop.: GPP 2 CUPAvUy TP GR	Uso: HAB Altura: 12 m Niveles: 4 Autores: sd Año: 1910 Denom.: sd	

Tramo	Padrón	Protección patrimonial	Información	Foto
3_Uruguay	7856	Exist.: - Prop.: GPP 3 CUPAvUy TP GR	Uso: COM/HAB Altura: 18 m Niveles: 6 Autores: sd Año: 1920-1940 Denom.: sd	
4_Ejido	7856	Exist.: - Prop.: GPP 3 CUPAvUy TP GR	Uso: COM/HAB Altura: 18 m Niveles: 6 Autores: sd Año: 1920-1940 Denom.: sd	
4_Ejido	93668	Exist.: - Prop.: GPP 2 TP GR	Uso: COM/HAB Altura: 12 m Niveles: 4 Autores: sd Año: 1920-1940 Denom.: sd	
4_Ejido	7857 B	Exist.: - Prop.: GPP 0 TP	Uso: ALM Altura: 8 m Niveles: 2 Autores: sd Año: sd Denom.: sd	
4_Ejido	7841	Exist.: - Prop.: GPP 2 TP	Uso: COM/HAB Altura: 12 m Niveles: 4 Autores: sd Año: 1928 (P. de C. 121158) Denom.: sd	

manzana

292

Área Patrimonial
Centro Norte

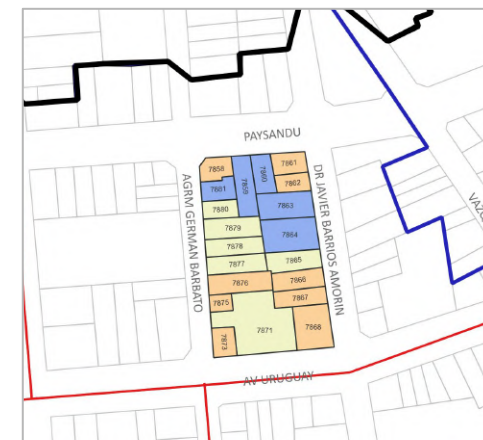


REFERENCIAS

MHN: Monumento Histórico Nacional
 BID: Bien de Interés Departamental
 AP: Área Patrimonial
 GPP: Grado de Protección Patrimonial
 CUP: Centro Urbano Protegido
 TP: Tramo Protegido
 GR: Grupo

Uso: ver en Glosario e Instructivo de Fichas

Nota: Por más información sobre bienes GPP 3 dirigirse al Anexo 3_5



Intendencia de Montevideo
 Departamento de Planificación
 Unidad de Protección del Patrimonio

Tramo	Padrón	Protección patrimonial	Información	Foto
1_Paysandú	7858	Exist.: - Prop.: GPP 1	Uso: HAB Altura: 9 m Niveles: 3 Autores: sd Año: sd Denom.: sd	
1_Paysandú	7859	Exist.: - Prop.: GPP 2	Uso: HAB Altura: 6 m Niveles: 2 Autores: Arq. Fraga Cancela Año: 1952 (P. de C. 37875) Denom.: sd	
1_Paysandú	7860	Exist.: - Prop.: GPP 2	Uso: HAB Altura: 9 m Niveles: 3 Autores: Empresa Artigas Año: 1939 (P. de C. 42633) Denom.: sd	
1_Paysandú	7861	Exist.: - Prop.: GPP 1	Uso: COM Altura: 9 m Niveles: 3 Autores: sd Año: sd Denom.: sd	
2_Javier Barrios Amorín	7861	Exist.: - Prop.: GPP 1	Uso: COM Altura: 9 m Niveles: 3 Autores: sd Año: sd Denom.: sd	
2_Javier Barrios Amorín	7862	Exist.: - Prop.: GPP 1	Uso: COM Altura: 9 m Niveles: 3 Autores: sd Año: sd Denom.: sd	

Tramo	Padrón	Protección patrimonial	Información	Foto
2_Javier Barrios Amorín	7863	Exist.: - Prop.: GPP 2	Uso: HAB Altura: 18 m Niveles: 6 Autores: sd Año: 1946 (P. de C. 91323) Denom.: sd	
2_Javier Barrios Amorín	7864	Exist.: - Prop.: GPP 2	Uso: HAB Altura: 18 m Niveles: 6 Autores: sd Año: 1946 (P. de C. 91323) Denom.: sd	
2_Javier Barrios Amorín	7865	Exist.: - Prop.: GPP 0	Uso: COM Altura: 6 m Niveles: 1 Autores: sd Año: sd Denom.: sd	
2_Javier Barrios Amorín	7866	Exist.: - Prop.: GPP 1	Uso: COM/HAB Altura: 9 m Niveles: 3 Autores: sd Año: 1962 (P. de C. 91784) Denom.: sd	
2_Javier Barrios Amorín	7867	Exist.: - Prop.: GPP 1	Uso: COM/HAB Altura: 15 m Niveles: 5 Autores: sd Año: 1955 (P. de C. 31508) Denom.: sd	
2_Javier Barrios Amorín	7868	Exist.: - Prop.: GPP 1 CUPAvUy	Uso: COM/HAB Altura: 9 m Niveles: 3 Autores: sd Año: 1945 (P. de C. 85672) Denom.: Edificio Abal	

manzana

292

Área Patrimonial
Centro Norte

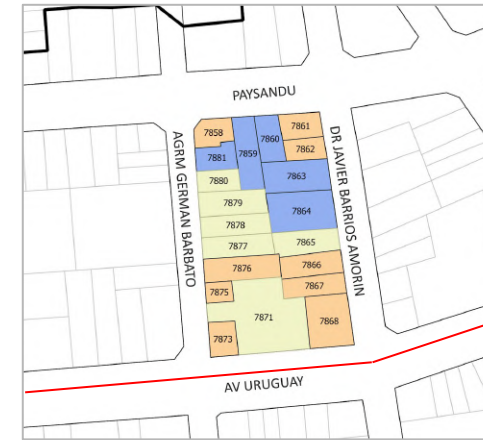


REFERENCIAS

MHN: Monumento Histórico Nacional
 BID: Bien de Interés Departamental
 AP: Área Patrimonial
 GPP: Grado de Protección Patrimonial
 CUP: Centro Urbano Protegido
 TP: Tramo Protegido
 GR: Grupo

Uso: ver en Glosario e Instructivo de Fichas

Nota: Por más información sobre bienes GPP 3 dirigirse al Anexo 3_5



Intendencia de Montevideo
 Departamento de Planificación
 Unidad de Protección del Patrimonio

Tramo	Padrón	Protección patrimonial	Información	Foto
3_Uruguay	7868	Exist.: - Prop.: GPP 1 CUPAvUy TP	Uso: COM/HAB Altura: 9 m Niveles: 3 Autores: sd Año: 1945 (P. de C. 85672) Denom.: Edificio Abal	
3_Uruguay	7871	Exist.: - Prop.: GPP 0 CUPAvUy TP	Uso: COM Altura: 6 m Niveles: 2 Autores: sd Año: sd Denom.: sd	
3_Uruguay	7873	Exist.: - Prop.: GPP 1 CUPAvUy TP	Uso: COM/HAB Altura: 12 m Niveles: 2 Autores: sd Año: sd Denom.: sd	
4_Germán Barbato	7873	Exist.: - Prop.: GPP 1 CUPAvUy	Uso: COM/HAB Altura: 12 m Niveles: 2 Autores: sd Año: sd Denom.: sd	
4_Germán Barbato	7871	Exist.: - Prop.: GPP 0 CUPAvUy	Uso: CIRC Altura: 8 m Niveles: 3 Autores: sd Año: sd Denom.: sd	
4_Germán Barbato	7875	Exist.: - Prop.: GPP 1	Uso: HAB Altura: 6 m Niveles: 2 Autores: sd Año: sd Denom.: sd	

Tramo	Padrón	Protección patrimonial	Información	Foto
4_Germán Barbato	7876	Exist.: - Prop.: GPP 1	Uso: COM Altura: 12 m Niveles: 2 Autores: sd Año: sd Denom.: sd	
4_Germán Barbato	7877	Exist.: - Prop.: GPP 0	Uso: COM Altura: 6 m Niveles: 1 Autores: sd Año: sd Denom.: sd	
4_Germán Barbato	7878	Exist.: - Prop.: GPP 0	Uso: COM Altura: 6 m Niveles: 1 Autores: sd Año: sd Denom.: sd	
4_Germán Barbato	7879	Exist.: - Prop.: GPP 0	Uso: COM Altura: 3 m Niveles: 1 Autores: sd Año: sd Denom.: sd	
4_Germán Barbato	7880	Exist.: - Prop.: GPP 0	Uso: COM/HAB Altura: 6 m Niveles: 2 Autores: sd Año: sd Denom.: sd	
4_Germán Barbato	7881	Exist.: - Prop.: GPP 2	Uso: HAB Altura: 8 m Niveles: 2 Autores: sd Año: 1900-1920 Denom.: sd	

manzana
292
Área Patrimonial
Centro Norte

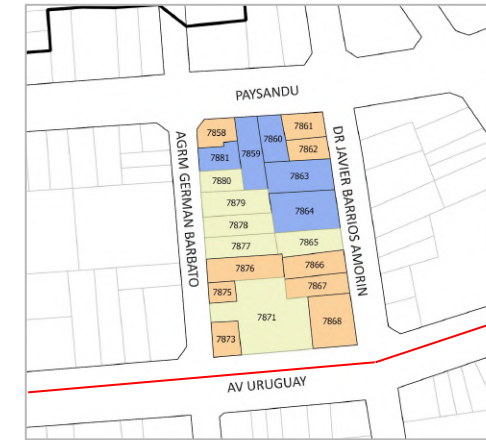
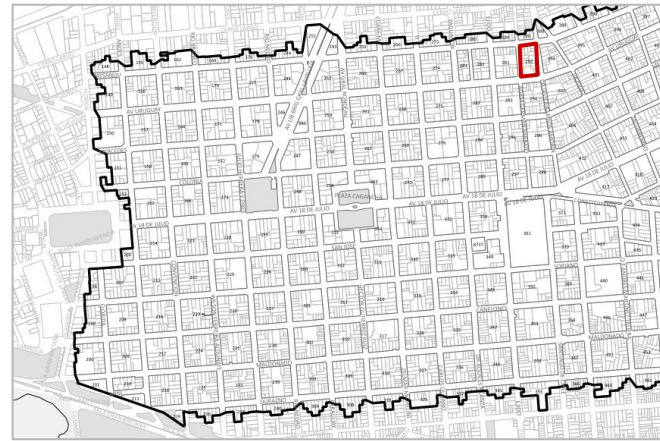


REFERENCIAS


MHN: Monumento Histórico Nacional
BID: Bien de Interés Departamental
AP: Área Patrimonial
GPP: Grado de Protección Patrimonial
CUP: Centro Urbano Protegido
TP: Tramo Protegido
GR: Grupo

Uso: ver en Glosario e Instructivo de Fichas

Nota: Por más información sobre bienes GPP 3 dirigirse al Anexo 3_5



Intendencia de Montevideo
Departamento de Planificación
Unidad de Protección del Patrimonio

Tramo	Padrón	Protección patrimonial	Información	Foto
4_Germán Barbato	7858	Exist.: - Prop.: GPP 1	Uso: HAB Altura: 9 m Niveles: 3 Autores: sd Año: sd Denom.: sd	

manzana

293

Área Patrimonial
Centro Norte



REFERENCIAS

MHN: Monumento Histórico Nacional
 BID: Bien de Interés Departamental
 AP: Área Patrimonial
 GPP: Grado de Protección Patrimonial
 CUP: Centro Urbano Protegido
 TP: Tramo Protegido
 GR: Grupo

Uso: ver en Glosario e Instructivo de Fichas

Nota: Por más información sobre bienes GPP 3 dirigirse al Anexo 3_5



Intendencia de Montevideo
 Departamento de Planificación
 Unidad de Protección del Patrimonio

Tramo	Padrón	Protección patrimonial	Información	Foto
1_Uruguay	7882	Exist.: - Prop.: GPP 2 CUPAvUy TP	Uso: COM/HAB Altura: 14 m Niveles: 4 Autores: sd Año: 1913 (P. de C. 42316) Denom.: sd	
1_Uruguay	7883	Exist.: - Prop.: GPP 3 BID (ver ficha) CUPAvUy TP	Uso: COM/HAB Altura: 21 m Niveles: 7 Autores: Arq. Juan Horacio Labadie Año: 1932 (P. de C. 145929) Denom.: sd	
1_Uruguay	7884	Exist.: - Prop.: GPP 2 CUPAvUy TP	Uso: COM/HAB Altura: 21 m Niveles: 7 Autores: sd Año: 1956 (P. de C. 63407) Denom.: Edificio Uruguay	
1_Uruguay	7886	Exist.: - Prop.: GPP 1 CUPAvUy TP	Uso: COM/HAB Altura: 19 m Niveles: 6 Autores: sd Año: sd Denom.: sd	
1_Uruguay	7887	Exist.: - Prop.: GPP 2 CUPAvUy TP	Uso: HAB Altura: 9 m Niveles: 2 Autores: Arq. B. Addiego Año: 1923 (P. de C. 83909) Denom.: sd	
2_Germán Barbato	7887	Exist.: - Prop.: GPP 2 CUPAvUy TP	Uso: HAB Altura: 9 m Niveles: 2 Autores: Arq. B. Addiego Año: 1923 (P. de C. 83909) Denom.: sd	

Tramo	Padrón	Protección patrimonial	Información	Foto
2_Germán Barbato	7888	Exist.: - Prop.: GPP 1 TP	Uso: CU Altura: 9 m Niveles: 2 Autores: sd Año: sd Denom.: sd	
2_Germán Barbato	7889	Exist.: - Prop.: GPP 1 TP	Uso: HAB Altura: 30 m Niveles: 11 Autores: sd Año: 1961 (P. de C. 87629) Denom.: sd	
2_Germán Barbato	7890	Exist.: - Prop.: GPP 3 TP	Uso: CU Altura: 9 m Niveles: 2 Autores: sd Año: 1895 Denom.: Colegio Adoratrices	
3_Mercedes	7890	Exist.: - Prop.: GPP 3	Uso: CU Altura: 5 m Niveles: 1 Autores: sd Año: 1895 Denom.: Colegio Adoratrices	
3_Mercedes	7892	Exist.: - Prop.: GPP 3	Uso: CU Altura: 12 m Niveles: 2 Autores: sd Año: 1800-1900 Denom.: Santuario Eucarístico	
3_Mercedes	7890	Exist.: - Prop.: GPP 3	Uso: CU Altura: 7 m Niveles: 1 Autores: sd Año: 1895 Denom.: Colegio Adoratrices	

manzana

293

Área Patrimonial
Centro Norte

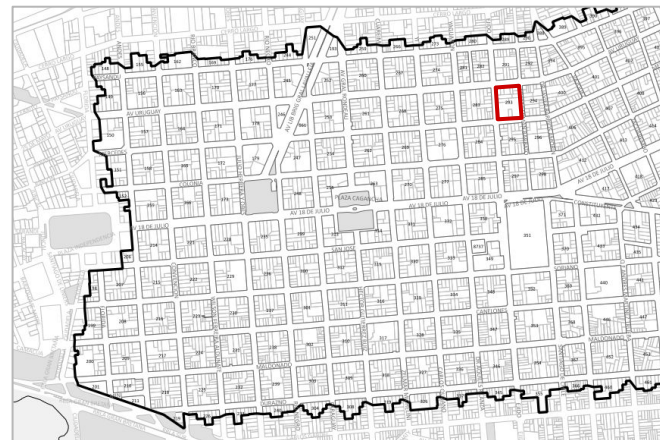


REFERENCIAS





MHN: Monumento Histórico Nacional
BID: Bien de Interés Departamental
AP: Área Patrimonial
GPP: Grado de Protección Patrimonial
CUP: Centro Urbano Protegido
TP: Tramo Protegido
GR: Grupo

Uso: ver en Glosario e Instructivo de Fichas

Nota: Por más información sobre bienes GPP 3 dirigirse al Anexo 3_5



Intendencia de Montevideo
Departamento de Planificación
Unidad de Protección del Patrimonio

Tramo	Padrón	Protección patrimonial	Información	Foto
4_Ejido	7890	Exist.: - Prop.: GPP 3	Uso: CU Altura: 7 m Niveles: 2 Autores: sd Año: 1895 Denom.: Colegio Adoratrices	
4_Ejido	7893	Exist.: - Prop.: GPP 2	Uso: ADM Altura: 8 m Niveles: 2 Autores: sd Año: 1900-1920 Denom.: sd	
4_Ejido	7894	Exist.: - Prop.: GPP 0	Uso: CIRC Altura: 6 m Niveles: 1 Autores: sd Año: sd Denom.: sd	
4_Ejido	7882	Exist.: - Prop.: GPP 2 CUPAvUy	Uso: COM/HAB Altura: 14 m Niveles: 4 Autores: sd Año: 1913 (P. de C. 42316) Denom.: sd	

manzana

294

Área Patrimonial
Centro Norte

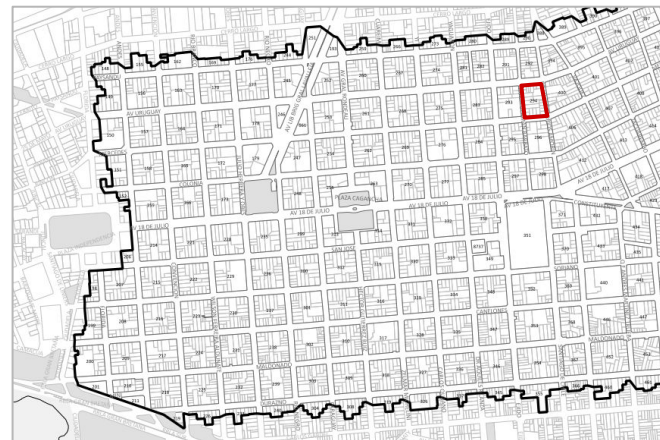


REFERENCIAS

MHN: Monumento Histórico Nacional
BID: Bien de Interés Departamental
AP: Área Patrimonial
GPP: Grado de Protección Patrimonial
CUP: Centro Urbano Protegido
TP: Tramo Protegido
GR: Grupo





Uso: ver en Glosario e Instructivo de Fichas

Nota: Por más información sobre bienes GPP 3 dirigirse al Anexo 3_5



Intendencia de Montevideo
Departamento de Planificación
Unidad de Protección del Patrimonio

Tramo	Padrón	Protección patrimonial	Información	Foto
1_Uruguay	7895	Exist.: - Prop.: GPP 1 CUPAvUy TP	Uso: COM Altura: 6 m Niveles: 1 Autores: sd Año: sd Denom.: sd	
1_Uruguay	7896	Exist.: - Prop.: GPP 0 CUPAvUy TP	Uso: COM Altura: 8 m Niveles: 2 Autores: sd Año: sd Denom.: sd	
1_Uruguay	7897	Exist.: - Prop.: GPP 2 CUPAvUy TP	Uso: COM/HAB Altura: 9 m Niveles: 2 Autores: sd Año: 1900-1920 Denom.: sd	
1_Uruguay	7898	Exist.: - Prop.: GPP 1 CUPAvUy TP	Uso: COM/CU Altura: 9 m Niveles: 3 Autores: sd Año: sd Denom.: sd	
1_Uruguay	7899	Exist.: - Prop.: GPP 2 CUPAvUy TP	Uso: CU/HAB Altura: 8 m Niveles: 2 Autores: sd Año: 1900-1920 Denom.: sd	
1_Uruguay	7900	Exist.: - Prop.: GPP 2 CUPAvUy TP	Uso: COM/HAB Altura: 7 m Niveles: 2 Autores: sd Año: 1933 (P. de C. 6840) Denom.: sd	

Tramo	Padrón	Protección patrimonial	Información	Foto
2_Javier Barrios Amorín	7900	Exist.: - Prop.: GPP 2 CUPAvUy	Uso: COM/HAB Altura: 7 m Niveles: 2 Autores: sd Año: 1933 (P. de C. 6840) Denom.: sd	
2_Javier Barrios Amorín	7901	Exist.: - Prop.: GPP 2	Uso: COM/HAB Altura: 27 m Niveles: 10 Autores: sd Año: 1961 (P. de C. 72691) Denom.: sd	
2_Javier Barrios Amorín	7903	Exist.: - Prop.: GPP 2	Uso: HAB Altura: 7 m Niveles: 1 Autores: sd Año: 1900-1920 Denom.: sd	
2_Javier Barrios Amorín	7915 A	Exist.: - Prop.: GPP 1	Uso: CU/ALM Altura: 7 m Niveles: 2 Autores: sd Año: sd Denom.: sd	
2_Javier Barrios Amorín	7904	Exist.: - Prop.: GPP 1	Uso: HAB Altura: 9 m Niveles: 4 Autores: sd Año: 1900-1920 Denom.: sd	
2_Javier Barrios Amorín	7905	Exist.: - Prop.: GPP 1	Uso: CU Altura: 9 m Niveles: 2 Autores: sd Año: 1900-1920 Denom.: sd	

manzana

294

Área Patrimonial
Centro Norte

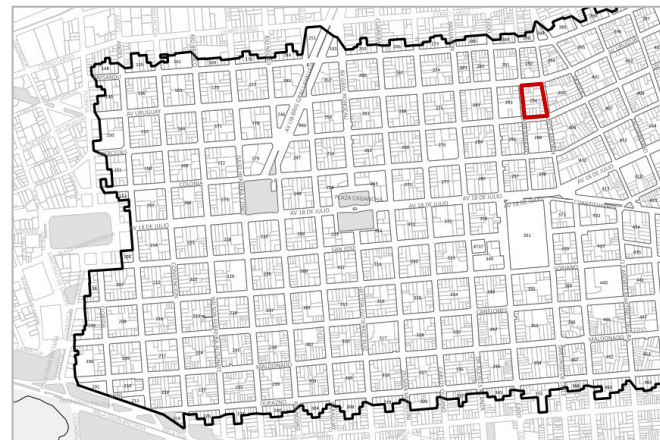


REFERENCIAS


MHN: Monumento Histórico Nacional
 BID: Bien de Interés Departamental
 AP: Área Patrimonial
 GPP: Grado de Protección Patrimonial
 CUP: Centro Urbano Protegido
 TP: Tramo Protegido
 GR: Grupo

Uso: ver en Glosario e Instructivo de Fichas

Nota: Por más información sobre bienes GPP 3 dirigirse al Anexo 3_5



Intendencia de Montevideo
 Departamento de Planificación
 Unidad de Protección del Patrimonio

Tramo	Padrón	Protección patrimonial	Información	Foto
2_Javier Barrios Amorín	7906	Exist.: - Prop.: GPP 1	Uso: ADM Altura: 6 m Niveles: 2 Autores: sd Año: 1951 Denom.: sd	
2_Javier Barrios Amorín	7907	Exist.: - Prop.: GPP 2	Uso: HAB Altura: 5 m Niveles: 1 Autores: sd Año: 1900-1920 Denom.: sd	
2_Javier Barrios Amorín	7908	Exist.: - Prop.: GPP 2	Uso: HAB Altura: 9 m Niveles: 2 Autores: sd Año: 1900-1920 Denom.: sd	
3_Mercedes	7908	Exist.: - Prop.: GPP 2	Uso: HAB Altura: 9 m Niveles: 2 Autores: sd Año: 1900-1920 Denom.: sd	
3_Mercedes	7909	Exist.: - Prop.: GPP 1	Uso: HAB Altura: 6 m Niveles: 1 Autores: sd Año: sd Denom.: sd	
3_Mercedes	7910	Exist.: - Prop.: GPP 1	Uso: HAB Altura: 7 m Niveles: 1 Autores: sd Año: 1900-1920 Denom.: sd	

Tramo	Padrón	Protección patrimonial	Información	Foto
3_Mercedes	7911	Exist.: - Prop.: GPP 1	Uso: HAB Altura: 7 m Niveles: 2 Autores: sd Año: 1900-1920 Denom.: sd	
3_Mercedes	7912	Exist.: - Prop.: GPP 2	Uso: COM/HAB Altura: 12 m Niveles: 4 Autores: Arq. A. Baldomir y B. Silva Díaz Año: 1930 (P. de C. 142730) Denom.: Edificio Bianchi	
4_Germán Barbato	7912	Exist.: - Prop.: GPP 2 TP	Uso: COM/HAB Altura: 12 m Niveles: 4 Autores: Arq. A. Baldomir y B. Silva Díaz Año: 1930 (P. de C. 142730) Denom.: Edificio Bianchi	
4_Germán Barbato	7913	Exist.: - Prop.: GPP 2 TP	Uso: HAB Altura: 6 m Niveles: 1 Autores: sd Año: 1900-1920 Denom.: sd	
4_Germán Barbato	7914	Exist.: - Prop.: GPP 2 TP	Uso: CU Altura: 7 m Niveles: 2 Autores: Arq. Fernando A. Ferreira Año: 1920-1940 Denom.: Fundación Braille del Uruguay	

manzana

294

Área Patrimonial
Centro Norte

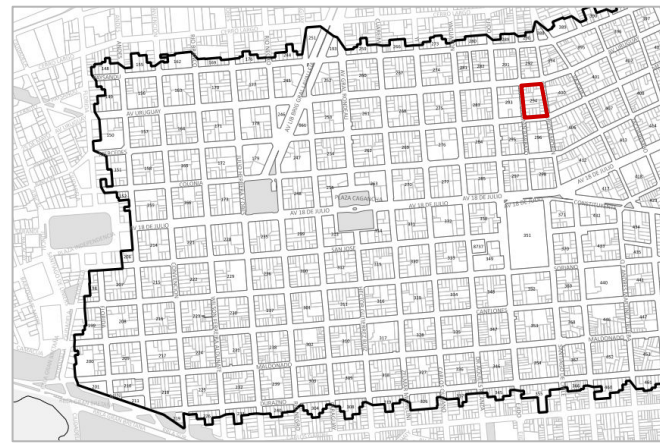


REFERENCIAS

MHN: Monumento Histórico Nacional
BID: Bien de Interés Departamental
AP: Área Patrimonial
GPP: Grado de Protección Patrimonial
CUP: Centro Urbano Protegido
TP: Tramo Protegido
GR: Grupo

Uso: ver en Glosario e Instructivo de Fichas

Nota: Por más información sobre bienes GPP 3 dirigirse al Anexo 3_5



Intendencia de Montevideo
Departamento de Planificación
Unidad de Protección del Patrimonio

Tramo	Padrón	Protección patrimonial	Información	Foto
4_Germán Barbato	7915 B	Exist.: - Prop.: GPP 2 TP	Uso: CU Altura: 6 m Niveles: 2 Autores: sd Año: 1900-1920 Denom.: Sede radio CX10	
4_Germán Barbato	7916	Exist.: - Prop.: GPP 2 TP	Uso: DESOCUPADO (HAB) Altura: 11 m Niveles: 2 Autores: sd Año: 1900-1920 Denom.: sd	
4_Germán Barbato	7917	Exist.: - Prop.: GPP 1 TP	Uso: HAB Altura: 12 m Niveles: 4 Autores: Arq. Newton Laconich Año: 1956 (P. de C. 67971) Denom.: sd	
4_Germán Barbato	7918	Exist.: - Prop.: GPP 1 TP	Uso: HAB Altura: 5 m Niveles: 2 Autores: sd Año: 1960-1980 Denom.: sd	
4_Germán Barbato	7895	Exist.: - Prop.: GPP 1 TP	Uso: COM Altura: 6 m Niveles: 1 Autores: sd Año: sd Denom.: sd	

manzana

295

Área Patrimonial
Centro Norte

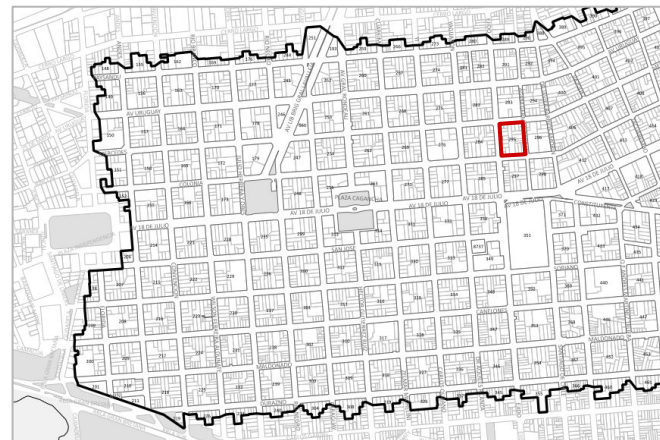


REFERENCIAS

MHN: Monumento Histórico Nacional
 BID: Bien de Interés Departamental
 AP: Área Patrimonial
 GPP: Grado de Protección Patrimonial
 CUP: Centro Urbano Protegido
 TP: Tramo Protegido
 GR: Grupo

Uso: ver en Glosario e Instructivo de Fichas

Nota: Por más información sobre bienes GPP 3 dirigirse al Anexo 3_5



Intendencia de Montevideo
 Departamento de Planificación
 Unidad de Protección del Patrimonio

Tramo	Padrón	Protección patrimonial	Información	Foto
1_Mercedes	7919	Exist.: - Prop.: GPP 2	Uso: COM/HAB Altura: 10 m Niveles: 2 Autores: sd Año: 1900-1920 Denom.: sd	
1_Mercedes	7920	Exist.: - Prop.: GPP 2	Uso: COM/HAB Altura: 22 m Niveles: 8 Autores: sd Año: 1958 (P. de C. 82258) Denom.: sd	
1_Mercedes	7921	Exist.: - Prop.: GPP 2	Uso: ADM Altura: 11 m Niveles: 2 Autores: sd Año: 1900-1920 Denom.: sd	
1_Mercedes	7922	Exist.: - Prop.: GPP 2	Uso: COM/HAB Altura: 11 m Niveles: 3 Autores: Arqs. E y J. B. Corti Año: 1940-1960 Denom.: sd	
1_Mercedes	7923	Exist.: - Prop.: GPP 1	Uso: HAB Altura: 29 m Niveles: 9 + 2 gálibo Autores: sd Año: 1980-2000 Denom.: sd	
1_Mercedes	7924	Exist.: - Prop.: GPP 2	Uso: N Altura: 11 m Niveles: 2 Autores: sd Año: 1900-1920 Denom.: sd	

Tramo	Padrón	Protección patrimonial	Información	Foto
2_Germán Barbato	7924	Exist.: - Prop.: GPP 2	Uso: N Altura: 11 m Niveles: 2 Autores: sd Año: 1900-1920 Denom.: sd	
2_Germán Barbato	7925	Exist.: - Prop.: GPP 1	Uso: ADM/HAB Altura: 6 m Niveles: 1 Autores: sd Año: sd Denom.: sd	
2_Germán Barbato	7926	Exist.: - Prop.: GPP 1	Uso: CU Altura: 7 m Niveles: 1 Autores: sd Año: sd Denom.: sd	
2_Germán Barbato	430745 A	Exist.: - Prop.: GPP 2	Uso: CU Altura: 9 m Niveles: 2 Autores: Arqs. Christoff, DeSierra y Cayón Año: 2000-2020 Denom.: Frente Amplio Plenario Nac.	
2_Germán Barbato	7928	Exist.: - Prop.: GPP 2	Uso: HAB Altura: 11 m Niveles: 3 Autores: sd Año: 1931 (P. de C. 1248) Denom.: sd	
2_Germán Barbato	7929	Exist.: - Prop.: GPP 1	Uso: HAB Altura: 8 m Niveles: 2 Autores: sd Año: sd Denom.: sd	

manzana

295

Área Patrimonial
Centro Norte

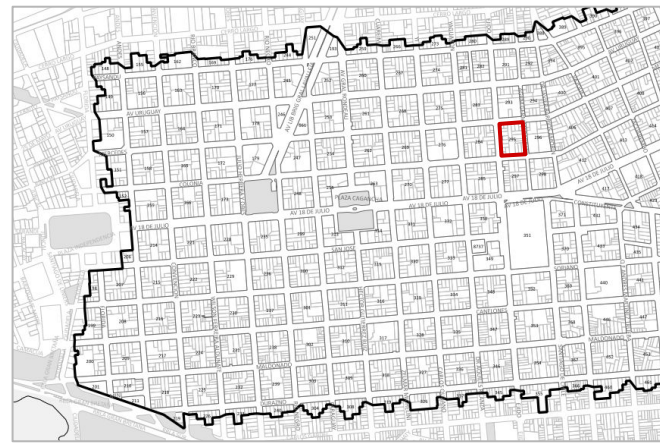


REFERENCIAS

MHN: Monumento Histórico Nacional
 BID: Bien de Interés Departamental
 AP: Área Patrimonial
 GPP: Grado de Protección Patrimonial
 CUP: Centro Urbano Protegido
 TP: Tramo Protegido
 GR: Grupo

Uso: ver en Glosario e Instructivo de Fichas

Nota: Por más información sobre bienes GPP 3 dirigirse al Anexo 3_5



Intendencia de Montevideo
 Departamento de Planificación
 Unidad de Protección del Patrimonio

Tramo	Padrón	Protección patrimonial	Información	Foto
2_Germán Barbato	7930 A	Exist.: - Prop.: GPP 2	Uso: HAB Altura: 13 m Niveles: 3 Autores: Arqs. Echevarne, Ciurich y Bomio Año: 1939 (P. de C. 41825) Denom.: sd	
2_Germán Barbato	7930 B	Exist.: - Prop.: GPP 2	Uso: HAB Altura: 13 m Niveles: 3 Autores: Arqs. Echevarne, Ciurich y Bomio Año: 1940-1960 Denom.: sd	
3_Colonia	7930 B	Exist.: - Prop.: GPP 2 TP	Uso: HAB Altura: 13 m Niveles: 3 Autores: Arqs. Echevarne, Ciurich y Bomio Año: 1940-1960 Denom.: sd	
3_Colonia	7931	Exist.: - Prop.: GPP 1 TP	Uso: COM/HAB Altura: 28 m Niveles: 8 + 2 gálibo Autores: sd Año: 1965 (P. de C. 90289) Denom.: sd	
3_Colonia	7932	Exist.: - Prop.: GPP 1 TP	Uso: FIN Altura: 12 m Niveles: 4 Autores: sd Año: sd Denom.: OCA	

Tramo	Padrón	Protección patrimonial	Información	Foto
3_Colonia	430745 B	Exist.: - Prop.: GPP 3 TP GR	Uso: CU Altura: 12 m Niveles: 3 Autores: Arqs. De Los Campos, Puente y Tournier Año: 1944 Denom.: Vivienda B. Paiva Irissarri	
3_Colonia	7934	Exist.: - Prop.: GPP 2 TP GR	Uso: N Altura: 12 m Niveles: 2 Autores: sd Año: 1900-1920 Denom.: sd	
3_Colonia	7935	Exist.: - Prop.: GPP 2 TP GR	Uso: COM/CU Altura: 12 m Niveles: 2 Autores: sd Año: 1921 (P. de C. 70788) Denom.: sd	
4_Ejido	7935	Exist.: - Prop.: GPP 2 GR	Uso: COM/CU Altura: 12 m Niveles: 3 Autores: sd Año: 1921 (P. de C. 70788) Denom.: sd	
4_Ejido	108400	Exist.: - Prop.: GPP 2 GR	Uso: COM/HAB Altura: 12 m Niveles: 2 Autores: sd Año: 1920-1940 Denom.: sd	

manzana

295

Área Patrimonial
Centro Norte

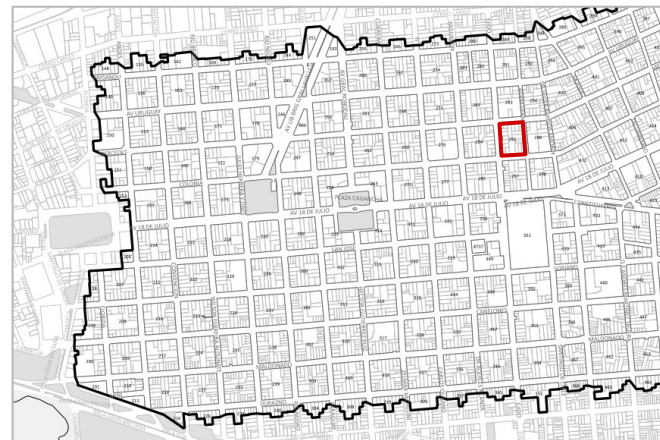


REFERENCIAS

MHN: Monumento Histórico Nacional
BID: Bien de Interés Departamental
AP: Área Patrimonial
GPP: Grado de Protección Patrimonial
CUP: Centro Urbano Protegido
TP: Tramo Protegido
GR: Grupo

Uso: ver en Glosario e Instructivo de Fichas

Nota: Por más información sobre bienes GPP 3 dirigirse al Anexo 3_5



Intendencia de Montevideo
Departamento de Planificación
Unidad de Protección del Patrimonio

Tramo	Padrón	Protección patrimonial	Información	Foto
4_Ejido	7936	Exist.: - Prop.: GPP 2 GR	Uso: COM/HAB Altura: 11 m Niveles: 3 Autores: sd Año: 1922 (P. de C. 78071) Denom.: sd	
4_Ejido	7937	Exist.: - Prop.: GPP 0	Uso: COM Altura: 6 m Niveles: 1 Autores: sd Año: sd Denom.: sd	
4_Ejido	7938	Exist.: - Prop.: GPP 0	Uso: COM/HAB Altura: 12 m Niveles: 3 Autores: sd Año: sd Denom.: sd	
4_Ejido	7939	Exist.: - Prop.: GPP 2	Uso: COM Altura: 14 m Niveles: 2 Autores: sd Año: sd Denom.: sd	
4_Ejido	7940	Exist.: - Prop.: GPP 2	Uso: COM/HAB Altura: 16 m Niveles: 3 Autores: sd Año: 1900-1920 Denom.: sd	
4_Ejido	7919	Exist.: - Prop.: GPP 2	Uso: COM/HAB Altura: 10 m Niveles: 2 Autores: sd Año: 1900-1920 Denom.: sd	

manzana

296

Área Patrimonial
Centro Norte


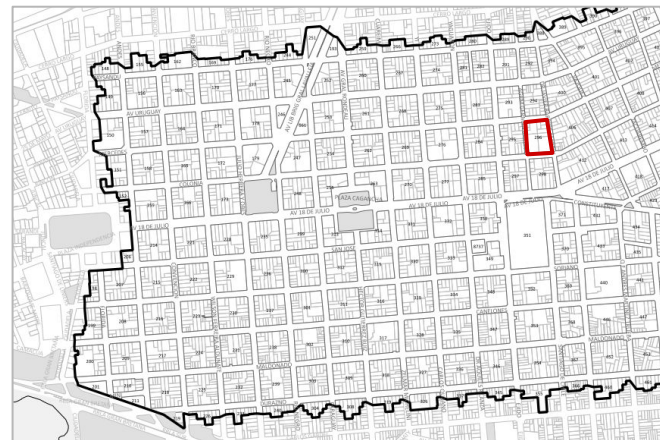


REFERENCIAS

MHN: Monumento Histórico Nacional
 BID: Bien de Interés Departamental
 AP: Área Patrimonial
 GPP: Grado de Protección Patrimonial
 CUP: Centro Urbano Protegido
 TP: Tramo Protegido
 GR: Grupo

Uso: ver en Glosario e Instructivo de Fichas

Nota: Por más información sobre bienes GPP 3 dirigirse al Anexo 3_5



Intendencia de Montevideo
 Departamento de Planificación
 Unidad de Protección del Patrimonio

Tramo	Padrón	Protección patrimonial	Información	Foto
1_Mercedes	7941	Exist.: - Prop.: GPP 2	Uso: COM/HAB Altura: 8 m Niveles: 2 Autores: sd Año: 1900-1920 Denom.: sd	
1_Mercedes	6381	Exist.: - Prop.: GPP 1	Uso: COM/HAB Altura: 28 m Niveles: 11 Autores: sd Año: 1982 (P. de C. 132878) Denom.: sd	
1_Mercedes	7943	Exist.: - Prop.: GPP 2	Uso: COM/HAB Altura: 12 m Niveles: 4 Autores: sd Año: 1972 (P. de C. 121558) Denom.: sd	
1_Mercedes	7944	Exist.: - Prop.: GPP 2	Uso: COM/HAB Altura: 27 m Niveles: 7 + gálibo Autores: Arqs. O. Brugnini Año: 1940 (P. de C. 57765) Denom.: sd	
2_Javier Barrios Amorín	7944	Exist.: - Prop.: GPP 2 TP	Uso: HAB Altura: 27 m Niveles: 7 + gálibo Autores: Arq. O. Brugnini Año: 1940 (P. de C. 57765) Denom.: sd	
2_Javier Barrios Amorín	7946	Exist.: - Prop.: GPP 1 TP	Uso: COM/ADM/HAB Altura: 11 m Niveles: 4 Autores: sd Año: 1967 (P. de C. 109127) Denom.: sd	

Tramo	Padrón	Protección patrimonial	Información	Foto
2_Javier Barrios Amorín	7947	Exist.: - Prop.: GPP 1 TP	Uso: HAB Altura: 11 m Niveles: 4 Autores: sd Año: 1965 (P. de C. 105207) Denom.: Edificio Rizan II	
2_Javier Barrios Amorín	7948	Exist.: - Prop.: GPP 2 TP	Uso: COM/HAB Altura: 21 m Niveles: 7 Autores: sd Año: 1948 (P. de C. 10616) Denom.: sd	
2_Javier Barrios Amorín	415259	Exist.: - Prop.: GPP 0 TP	Uso: BE Altura: nc Niveles: nc Autores: nc Año: nc Denom.: nc	
3_Colonia	415259	Exist.: - Prop.: GPP 0	Uso: BE Altura: nc Niveles: nc Autores: nc Año: nc Denom.: nc	
3_Colonia	7953	Exist.: - Prop.: GPP 1	Uso: SP Altura: 10 m Niveles: 2 Autores: sd Año: sd Denom.: sd	
4_Germán Barbato	7953	Exist.: - Prop.: GPP 1	Uso: SP Altura: 10 m Niveles: 2 Autores: sd Año: sd Denom.: sd	

manzana

296

Área Patrimonial
Centro Norte



REFERENCIAS




MHN: Monumento Histórico Nacional
BID: Bien de Interés Departamental
AP: Área Patrimonial
GPP: Grado de Protección Patrimonial
CUP: Centro Urbano Protegido
TP: Tramo Protegido
GR: Grupo

Uso: ver en Glosario e Instructivo de Fichas

Nota: Por más información sobre bienes GPP 3 dirigirse al Anexo 3_5



Intendencia de Montevideo
Departamento de Planificación
Unidad de Protección del Patrimonio

Tramo	Padrón	Protección patrimonial	Información	Foto
4_Germán Barbato	6381	Exist.: - Prop.: GPP 1	Uso: CIRC/HAB Altura: 23 m Niveles: 7 + gálibo Autores: sd Año: 1982 (P. de C. 132878) Denom.: sd	
4_Germán Barbato	97919	Exist.: - Prop.: GPP 1	Uso: HAB Altura: 11 m Niveles: 4 Autores: sd Año: 1945 Denom.: sd	
4_Germán Barbato	7941	Exist.: - Prop.: GPP 2	Uso: COM/HAB Altura: 8 m Niveles: 2 Autores: sd Año: 1900-1920 Denom.: sd	

manzana

297

Área Patrimonial
Centro Norte




REFERENCIAS

MHN: Monumento Histórico Nacional
 BID: Bien de Interés Departamental
 AP: Área Patrimonial
 GPP: Grado de Protección Patrimonial
 CUP: Centro Urbano Protegido
 TP: Tramo Protegido
 GR: Grupo

Uso: ver en Glosario e Instructivo de Fichas

Nota: Manzana borde de sector. Inventariados solo los padrones pertenecientes al Área Patrimonial Centro Norte.

Nota: Por más información sobre bienes GPP 3 dirigirse al Anexo 3_5



Intendencia de Montevideo
 Departamento de Planificación
 Unidad de Protección del Patrimonio

Tramo	Padrón	Protección patrimonial	Información	Foto
1_Colonia	7955	Exist.: - Prop.: GPP 1 TP	Uso: COM Altura: 11 m Niveles: 3 Autores: sd Año: 1946 (P. de C. 87210) Denom.: sd	
1_Colonia	7956	Exist.: - Prop.: GPP 2 TP	Uso: COM/HAB Altura: 29 m Niveles: 8 + gálibo Autores: sd Año: 1964 Denom.: Edificio Iporá	
1_Colonia	7957	Exist.: - Prop.: GPP 3 TP	Uso: COM/HAB Altura: 15 m Niveles: 4 Autores: sd Año: 1928 (P. de C. 121541) Denom.: sd	
1_Colonia	7958	Exist.: - Prop.: GPP 2 TP	Uso: COM/HAB Altura: 26 m Niveles: 8 Autores: Arq. Raul Maya Año: 1959 (P. de C. 72314) Denom.: Edificio Colman	
2_Agrim. Germán Barbato	7958	Exist.: - Prop.: GPP 2	Uso: COM/HAB Altura: 27 m Niveles: 8 Autores: Arq. Raul Maya Año: 1959 (P. de C. 72314) Denom.: Edificio Colman	
2_Agrim. Germán Barbato	7960	Exist.: - Prop.: GPP 2	Uso: COM/HAB Altura: 9 m Niveles: 2 Autores: sd Año: 1926 (P. de C. 105757) Denom.: sd	

Tramo	Padrón	Protección patrimonial	Información	Foto
2_Agrim. Germán Barbato	417151	Exist.: - Prop.: GPP 2	Uso: ADM/HAB Altura: 20 m Niveles: 6 Autores: sd Año: sd Denom.: Edificio San José de Mayo	
4_Ejido	7969	Exist.: - Prop.: GPP 2 GR	Uso: COM Altura: 10 m Niveles: 2 Autores: sd Año: 1900-1920 Denom.: sd	
4_Ejido	7970	Exist.: - Prop.: GPP 2 GR	Uso: COM Altura: 10 m Niveles: 2 Autores: sd Año: 1900-1920 Denom.: sd	
4_Ejido	7971	Exist.: - Prop.: GPP 1 GR	Uso: COM Altura: 10 m Niveles: 2 Autores: sd Año: 1920-1940 Denom.: sd	
4_Ejido	7972	Exist.: - Prop.: GPP 2	Uso: COM Altura: 9 m Niveles: 2 Autores: sd Año: 1900-1920 Denom.: sd	
4_Ejido	7973	Exist.: - Prop.: GPP 1	Uso: COM Altura: 10 m Niveles: 2 Autores: sd Año: sd Denom.: sd	

manzana

297

Área Patrimonial
Centro Norte




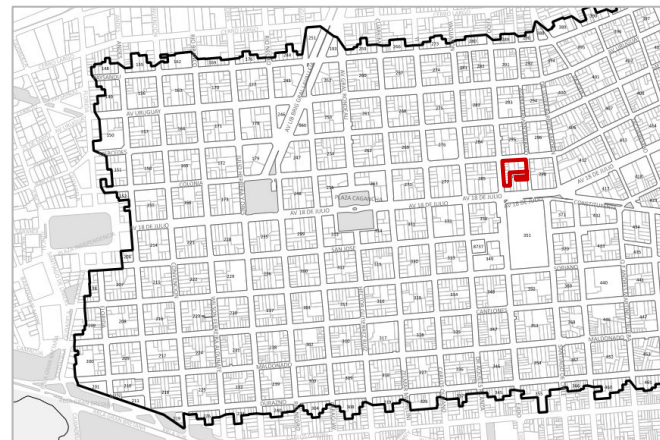
REFERENCIAS

MHN: Monumento Histórico Nacional
BID: Bien de Interés Departamental
AP: Área Patrimonial
GPP: Grado de Protección Patrimonial
CUP: Centro Urbano Protegido
TP: Tramo Protegido
GR: Grupo


Uso: ver en Glosario e Instructivo de Fichas

Nota: Manzana borde de sector. Inventariados solo los padrones pertenecientes al Área Patrimonial Centro Norte.

Nota: Por más información sobre bienes GPP 3 dirigirse al Anexo 3_5



Intendencia de Montevideo
Departamento de Planificación
Unidad de Protección del Patrimonio

Tramo	Padrón	Protección patrimonial	Información	Foto
4_Ejido	7974	Exist.: - Prop.: GPP 1	Uso: COM/HAB Altura: 9 m Niveles: 2 Autores: sd Año: 1900-1920 Denom.: sd	
4_Ejido	7975	Exist.: - Prop.: GPP 1	Uso: COM/HAB Altura: 29 m Niveles: 8 + gálibo Autores: sd Año: 1971 (P. de C. 106216) Denom.: sd	
4_Ejido	7976	Exist.: - Prop.: GPP 0	Uso: COM Altura: 10 m Niveles: 3 Autores: sd Año: sd Denom.: sd	
4_Ejido	7955	Exist.: - Prop.: GPP 1	Uso: COM Altura: 11 m Niveles: 3 Autores: sd Año: 1946 (P. de C. 87210) Denom.: sd	

manzana

298

Área Patrimonial
Centro Norte

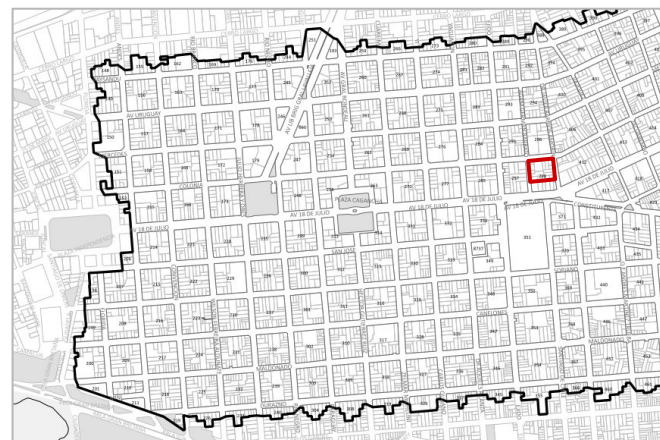


REFERENCIAS

MHN: Monumento Histórico Nacional
 BID: Bien de Interés Departamental
 AP: Área Patrimonial
 GPP: Grado de Protección Patrimonial
 CUP: Centro Urbano Protegido
 TP: Tramo Protegido
 GR: Grupo

Uso: ver en Glosario e Instructivo de Fichas

Nota: Manzana borde de sector. Inventariados solo los padrones pertenecientes al Área Patrimonial Centro Norte.
Nota: Por más información sobre bienes GPP 3 dirigirse al Anexo 3_5



Intendencia de Montevideo
 Departamento de Planificación
 Unidad de Protección del Patrimonio

Tramo	Padrón	Protección patrimonial	Información	Foto
1_Colonia	7977	Exist.: - Prop.: GPP 1	Uso: SP/HAB Altura: 29 m Niveles: 9 + gálibo Autores: sd Año: 1960-1980 Denom.: Edificio Torre Milano	
1_Colonia	7978	Exist.: - Prop.: GPP 2	Uso: ADM/HAB Altura: 28 m Niveles: 10 Autores: sd Año: 1960 (P. de C. 94660) Denom.: Edificio Casupá	
1_Colonia	7979	Exist.: - Prop.: GPP 1	Uso: ADM Altura: 12 m Niveles: 4 Autores: sd Año: 1960-1980 Denom.: sd	
1_Colonia	7980	Exist.: - Prop.: GPP 2	Uso: COM Altura: 8 m Niveles: 2 Autores: Arq. Oscar Ferreira Año: sd Denom.: sd	
1_Colonia	7981	Exist.: - Prop.: GPP 1	Uso: COM Altura: 6 m Niveles: 1 Autores: sd Año: sd Denom.: sd	
2_Barríos Amarin	7981	Exist.: - Prop.: GPP 1 TP	Uso: COM Altura: 6 m Niveles: 1 Autores: sd Año: sd Denom.: sd	

Tramo	Padrón	Protección patrimonial	Información	Foto
2_Barríos Amarin	7983	Exist.: - Prop.: GPP 2 TP	Uso: COM/HAB Altura: 10 m Niveles: 2 Autores: sd Año: 1900-1920 Denom.: sd	
2_Barríos Amarin	7984	Exist.: - Prop.: GPP 2 TP	Uso: COM/HAB Altura: 14 m Niveles: 5 Autores: sd Año: 1959 (P. de C. 71387) Denom.: sd	
2_Barríos Amarin	7985	Exist.: - Prop.: GPP 1 TP	Uso: DESOCUPADO (COM) Altura: 11 m Niveles: 3 Autores: sd Año: sd Denom.: sd	
4_Agrim. Germán Barbato	7992	Exist.: - Prop.: GPP 2	Uso: COM/HAB Altura: 21 m Niveles: 5+gálibo Autores: Arqs. Pecoste y Facello Año: 1920-1940 Denom.: sd	
4_Agrim. Germán Barbato	7993	Exist.: - Prop.: GPP 2	Uso: COM/HAB Altura: 26 m Niveles: 7+gálibo Autores: Ings. R. Strauss y C. Fernández Año: 1962 (P. de C. 100054) Denom.: sd	

manzana
298
Área Patrimonial
Centro Norte

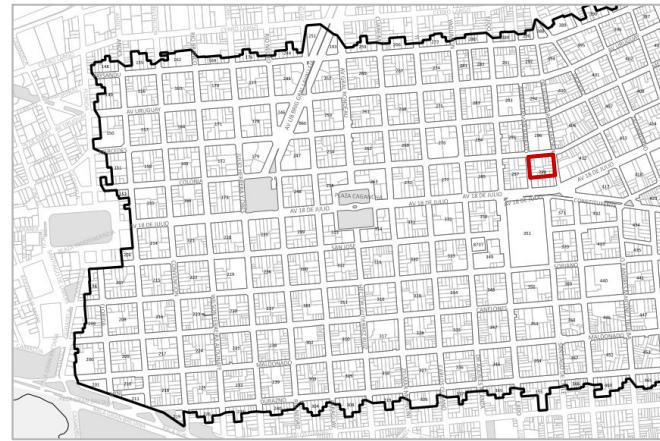


REFERENCIAS

MHN: Monumento Histórico Nacional
BID: Bien de Interés Departamental
AP: Área Patrimonial
GPP: Grado de Protección Patrimonial
CUP: Centro Urbano Protegido
TP: Tramo Protegido
GR: Grupo

Uso: ver en Glosario e Instructivo de Fichas

Nota: Manzana borde de sector. Inventariados solo los padrones pertenecientes al Área Patrimonial Centro Norte.
Nota: Por más información sobre bienes GPP 3 dirigirse al Anexo 3_5



Intendencia de Montevideo
Departamento de Planificación
Unidad de Protección del Patrimonio

Tramo	Padrón	Protección patrimonial	Información	Foto
4_Agrim. Germán Barbato	7994	Exist.: - Prop.: GPP 2	Uso: COM/HAB Altura: 8 m Niveles: 2 Autores: sd Año: 1900-1920 Denom.: sd	
4_Agrim. Germán Barbato	7977	Exist.: - Prop.: GPP 1	Uso: SP/HAB Altura: 29 m Niveles: 9 + gálibo Autores: sd Año: 1960-1980 Denom.: Edificio Torre Milano	

manzana

388

Área Patrimonial
Centro Norte

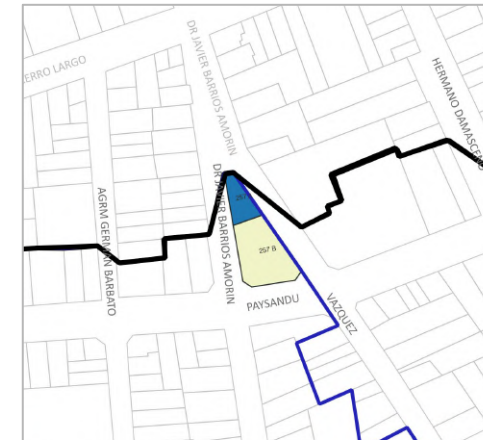
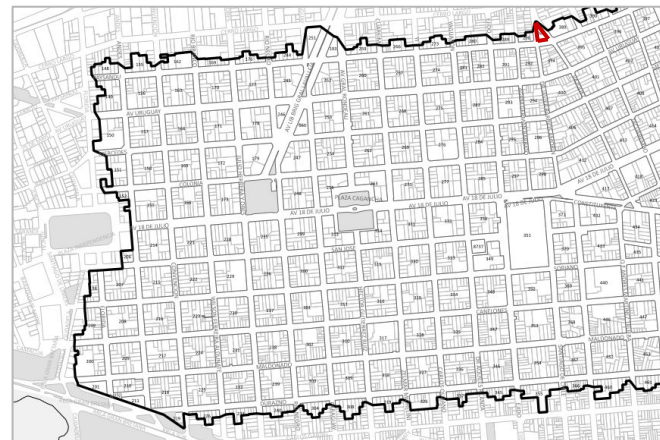


REFERENCIAS

MHN: Monumento Histórico Nacional
BID: Bien de Interés Departamental
AP: Área Patrimonial
GPP: Grado de Protección Patrimonial
CUP: Centro Urbano Protegido
TP: Tramo Protegido
GR: Grupo

Uso: ver en Glosario e Instructivo de Fichas

Nota: Por más información sobre bienes GPP 3 dirigirse al Anexo 3_5



Intendencia de Montevideo
Departamento de Planificación
Unidad de Protección del Patrimonio

Tramo	Padrón	Protección patrimonial	Información	Foto
1_Vázquez	257 A	Exist.: - Prop.: GPP 3	Uso: N Altura: 12 m Niveles: 3 Autores: sd Año: 1900-1920 Denom.: sd	
1_Vázquez	257 B	Exist.: - Prop.: GPP 0	Uso: N Altura: 6 m Niveles: 2 Autores: sd Año: sd Denom.: sd	
2_Paysandú	257 B	Exist.: - Prop.: GPP 0	Uso: N Altura: 6 m Niveles: 2 Autores: sd Año: sd Denom.: sd	
3_Javier Barrios Amorín	257 B	Exist.: - Prop.: GPP 0	Uso: N Altura: 6 m Niveles: 2 Autores: sd Año: sd Denom.: sd	
3_Javier Barrios Amorín	257 A	Exist.: - Prop.: GPP 3	Uso: N Altura: 12 m Niveles: 3 Autores: sd Año: 1900-1920 Denom.: sd	

manzana

394

Área Patrimonial
Centro Norte

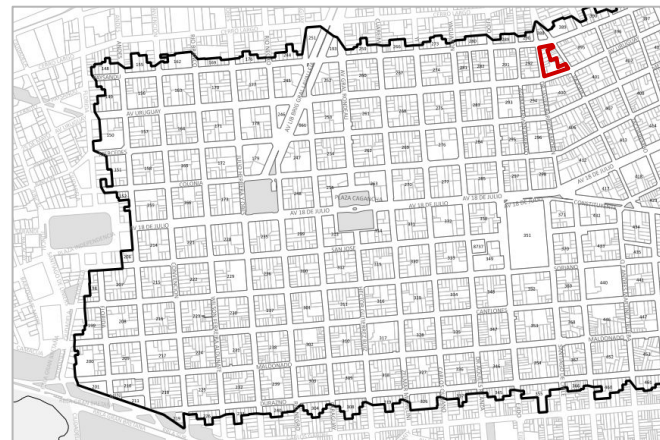


REFERENCIAS

MHN: Monumento Histórico Nacional
 BID: Bien de Interés Departamental
 AP: Área Patrimonial
 GPP: Grado de Protección Patrimonial
 CUP: Centro Urbano Protegido
 TP: Tramo Protegido
 GR: Grupo

Uso: ver en Glosario e Instructivo de Fichas

*Nota: Manzana borde de sector. Inventariados solo los padrones pertenecientes al Área Patrimonial Centro Norte.
 Nota: Por más información sobre bienes GPP 3 dirigirse al Anexo 3_5*



Intendencia de Montevideo
 Departamento de Planificación
 Unidad de Protección del Patrimonio

Tramo	Padrón	Protección patrimonial	Información	Foto
1_Paysandú	415072	Exist.: - Prop.: GPP 1	Uso: COM Altura: 8 m Niveles: 2 Autores: sd Año: sd Denom.: sd	
2_Vázquez	415072	Exist.: - Prop.: GPP 1	Uso: COM Altura: 8 m Niveles: 2 Autores: sd Año: sd Denom.: sd	
2_Vázquez	411	Exist.: - Prop.: GPP 2 CUPAvUy	Uso: COM/HAB Altura: 12 m Niveles: 2 Autores: sd Año: 1900-1920 Denom.: sd	
3_Uruguay	411	Exist.: - Prop.: GPP 2 CUPAvUy TP	Uso: COM/HAB Altura: 12 m Niveles: 2 Autores: sd Año: 1900-1920 Denom.: sd	
3_Uruguay	412	Exist.: - Prop.: GPP 0 CUPAvUy TP	Uso: COM Altura: 4 m Niveles: 1 Autores: sd Año: sd Denom.: sd	
3_Uruguay	413	Exist.: - Prop.: GPP 2 CUPAvUy TP	Uso: CU Altura: 12 m Niveles: 2 Autores: sd Año: 1900-1920 Denom.: sd	

Tramo	Padrón	Protección patrimonial	Información	Foto
3_Uruguay	414	Exist.: - Prop.: GPP 2 CUPAvUy TP	Uso: HAB Altura: 12 m Niveles: 3 Autores: sd Año: 1935 Denom.: sd	
4_Javier Barrios Amorín	414	Exist.: - Prop.: GPP 2 CUPAvUy	Uso: HAB Altura: 12 m Niveles: 3 Autores: sd Año: 1935 Denom.: sd	
4_Javier Barrios Amorín	415	Exist.: - Prop.: GPP 2	Uso: HAB Altura: 9 m Niveles: 3 Autores: Arq. J. L. Canepa Año: 1963 (P. de C. 97496) Denom.: sd	
4_Javier Barrios Amorín	416 (asoc. 417)	Exist.: - Prop.: GPP 2	Uso: HAB Altura: 6 m Niveles: 1 Autores: sd Año: 1900-1920 Denom.: sd	
4_Javier Barrios Amorín	417 (asoc. 416)	Exist.: - Prop.: GPP 2	Uso: HAB Altura: 6 m Niveles: 1 Autores: sd Año: 1900-1920 Denom.: sd	
4_Javier Barrios Amorín	418	Exist.: - Prop.: GPP 2	Uso: HAB Altura: 8 m Niveles: 2 Autores: Arqs. Bello y Reborati Año: 1926 (P. de C. 11709) Denom.: sd	

manzana
394

Área Patrimonial
Centro Norte



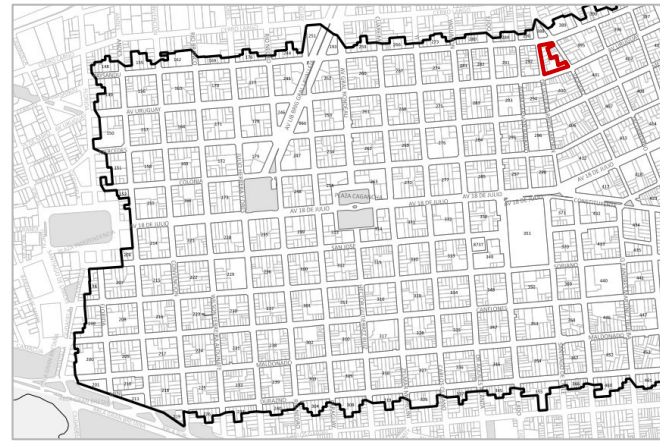
REFERENCIAS

MHN: Monumento Histórico Nacional
BID: Bien de Interés Departamental
AP: Área Patrimonial
GPP: Grado de Protección Patrimonial
CUP: Centro Urbano Protegido
TP: Tramo Protegido
GR: Grupo




Uso: ver en Glosario e Instructivo de Fichas

Nota: Manzana borde de sector. Inventariados solo los padrones pertenecientes al Área Patrimonial Centro Norte.

Nota: Por más información sobre bienes GPP 3 dirigirse al Anexo 3_5



Intendencia de Montevideo
Departamento de Planificación
Unidad de Protección del Patrimonio

Tramo	Padrón	Protección patrimonial	Información	Foto
4_Javier Barrios Amorín	419	Exist.: - Prop.: GPP 2	Uso: HAB Altura: 9 m Niveles: 3 Autores: sd Año: 1949 (P. de C. 15424) Denom.: sd	
4_Javier Barrios Amorín	420	Exist.: - Prop.: GPP 1	Uso: COM Altura: 6 m Niveles: 2 Autores: sd Año: sd Denom.: sd	
4_Javier Barrios Amorín	415072	Exist.: - Prop.: GPP 1	Uso: COM Altura: 8 m Niveles: 2 Autores: sd Año: sd Denom.: sd	

manzana

400

Área Patrimonial
Centro Norte




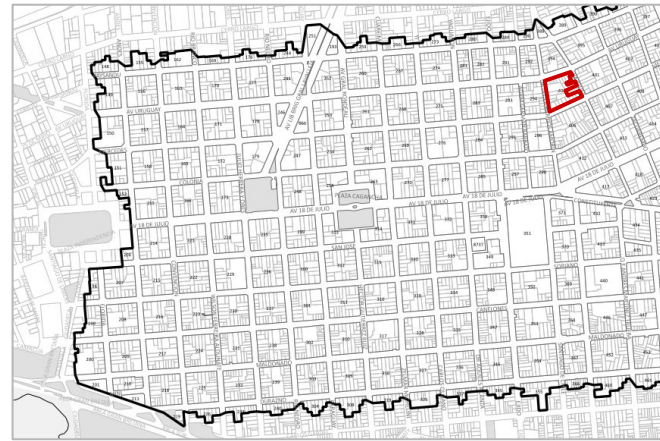
REFERENCIAS

MHN: Monumento Histórico Nacional
 BID: Bien de Interés Departamental
 AP: Área Patrimonial
 GPP: Grado de Protección Patrimonial
 CUP: Centro Urbano Protegido
 TP: Tramo Protegido
 GR: Grupo

Uso: ver en Glosario e Instructivo de Fichas

Nota: Manzana borde de sector. Inventariados solo los padrones pertenecientes al Área Patrimonial Centro Norte.

Nota: Por más información sobre bienes GPP 3 dirigirse al Anexo 3_5



Intendencia de Montevideo
 Departamento de Planificación
 Unidad de Protección del Patrimonio

Tramo	Padrón	Protección patrimonial	Información	Foto
1_Uruguay	537	Exist.: - Prop.: GPP 1 CUPAvUy TP	Uso: HAB Altura: 9 m Niveles: 2 Autores: sd Año: 1900-1920 Denom.: sd	
1_Uruguay	511	Exist.: - Prop.: GPP 1 CUPAvUy TP	Uso: HAB Altura: 5 m Niveles: 2 Autores: sd Año: sd Denom.: sd	
1_Uruguay	512	Exist.: - Prop.: GPP 2 CUPAvUy TP	Uso: HAB Altura: 9 m Niveles: 2 Autores: Guzman Marichal Año: sd Denom.: sd	
1_Uruguay	513	Exist.: - Prop.: GPP 1 CUPAvUy TP	Uso: HAB Altura: 5 m Niveles: 2 Autores: sd Año: sd Denom.: sd	
1_Uruguay	514	Exist.: - Prop.: GPP 1 CUPAvUy TP	Uso: HAB Altura: 5 m Niveles: 2 Autores: sd Año: 1947 (P. de C. 1097) Denom.: sd	
1_Uruguay	515	Exist.: - Prop.: GPP 1 CUPAvUy TP	Uso: HAB Altura: 5 m Niveles: 1 Autores: sd Año: sd Denom.: sd	

Tramo	Padrón	Protección patrimonial	Información	Foto
1_Uruguay	516	Exist.: - Prop.: GPP 1 CUPAvUy TP	Uso: HAB Altura: 5 m Niveles: 1 Autores: sd Año: sd Denom.: sd	
1_Uruguay	517	Exist.: - Prop.: GPP 2 CUPAvUy TP	Uso: ADM Altura: 7 m Niveles: 1 Autores: sd Año: 1900-1920 Denom.: sd	
1_Uruguay	169321	Exist.: - Prop.: GPP 2 CUPAvUy TP	Uso: ADM Altura: 7 m Niveles: 1 Autores: sd Año: 1900-1920 Denom.: sd	
1_Uruguay	518	Exist.: - Prop.: GPP 2 CUPAvUy TP	Uso: COM/HAB Altura: 8 m Niveles: 2 Autores: sd Año: 1900-1920 Denom.: sd	
2_Vázquez	518	Exist.: - Prop.: GPP 2 CUPAvUy	Uso: COM/HAB Altura: 8 m Niveles: 2 Autores: sd Año: 1900-1920 Denom.: sd	
2_Vázquez	536 A	Exist.: - Prop.: GPP 0	Uso: ADM/CU Altura: 5 m Niveles: sd Autores: sd Año: sd Denom.: sd	

manzana

400

Área Patrimonial
Centro Norte

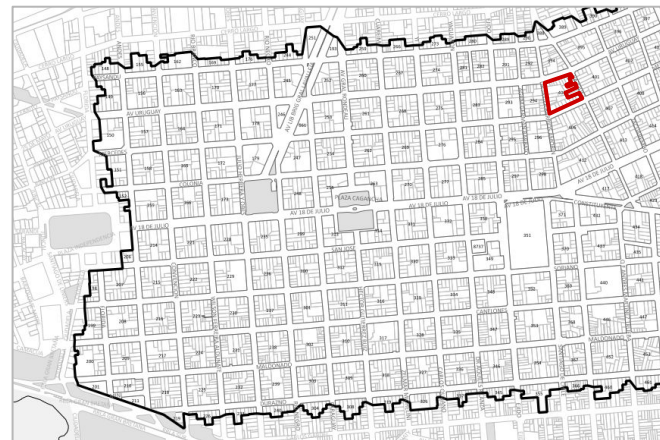


REFERENCIAS

MHN: Monumento Histórico Nacional
 BID: Bien de Interés Departamental
 AP: Área Patrimonial
 GPP: Grado de Protección Patrimonial
 CUP: Centro Urbano Protegido
 TP: Tramo Protegido
 GR: Grupo

Uso: ver en Glosario e Instructivo de Fichas

*Nota: Manzana borde de sector. Inventariados solo los padrones pertenecientes al Área Patrimonial Centro Norte.
 Nota: Por más información sobre bienes GPP 3 dirigirse al Anexo 3_5*



Intendencia de Montevideo
 Departamento de Planificación
 Unidad de Protección del Patrimonio

Tramo	Padrón	Protección patrimonial	Información	Foto
2_Vázquez	524	Exist.: - Prop.: GPP 1	Uso: COM/HAB Altura: 12 m Niveles: 4 Autores: sd Año: 1952 (P. de C. 28722) Denom.: sd	
3_Mercedes	524	Exist.: - Prop.: GPP 1 TP	Uso: COM/HAB Altura: 12 m Niveles: 4 Autores: sd Año: 1952 (P. de C. 28722) Denom.: sd	
3_Mercedes	525	Exist.: - Prop.: GPP 2 TP	Uso: HAB Altura: 7 m Niveles: 2 Autores: Arqs. Puppo y Masello Año: 1941 (P. de C. 65005) Denom.: sd	
3_Mercedes	526	Exist.: - Prop.: GPP 2 TP	Uso: COM/HAB Altura: 9 m Niveles: 3 Autores: sd Año: 1949 (P. de C. 20924) Denom.: sd	
3_Mercedes	527	Exist.: - Prop.: GPP 1 TP	Uso: HAB Altura: 8 m Niveles: 3 Autores: Arq. Perez del Castillo e Ing. Soneira Año: sd Denom.: sd	

Tramo	Padrón	Protección patrimonial	Información	Foto
3_Mercedes	528	Exist.: - Prop.: GPP 2 TP	Uso: HAB Altura: 7 m Niveles: 2 Autores: sd Año: 1953 (P. de C. 43235) Denom.: sd	
3_Mercedes	529	Exist.: - Prop.: GPP 2 TP	Uso: COM Altura: 7 m Niveles: 1 Autores: sd Año: 1900-1920 Denom.: sd	
3_Mercedes	530	Exist.: - Prop.: GPP 2 TP	Uso: HAB Altura: 9 m Niveles: 3 Autores: Const. Testa y Llacer Año: 1958 (P. de C. 72759) Denom.: sd	
3_Mercedes	531	Exist.: - Prop.: GPP 2 TP	Uso: CU Altura: 8 m Niveles: 2 Autores: sd Año: 1920-1940 Denom.: ISEV (Inst. Educ. Vial)	
3_Mercedes	532	Exist.: - Prop.: GPP 2 TP	Uso: HAB Altura: 9 m Niveles: 2 Autores: sd Año: 1920-1940 Denom.: sd	

manzana

400

Área Patrimonial
Centro Norte

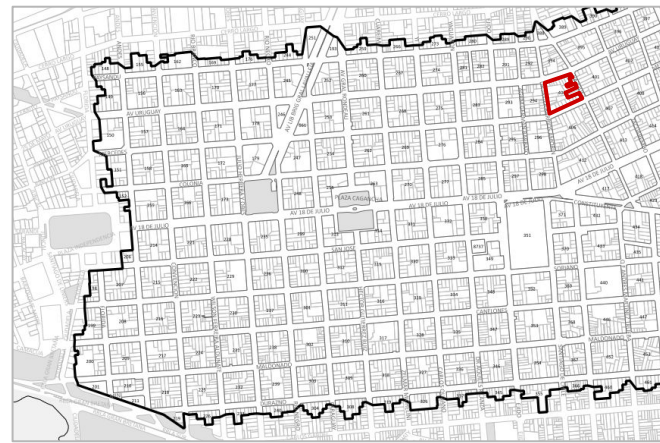


REFERENCIAS





MHN: Monumento Histórico Nacional
BID: Bien de Interés Departamental
AP: Área Patrimonial
GPP: Grado de Protección Patrimonial
CUP: Centro Urbano Protegido
TP: Tramo Protegido
GR: Grupo




Uso: ver en Glosario e Instructivo de Fichas

Nota: Manzana borde de sector. Inventariados solo los padrones pertenecientes al Área Patrimonial Centro Norte.
Nota: Por más información sobre bienes GPP 3 dirigirse al Anexo 3_5



Intendencia de Montevideo
Departamento de Planificación
Unidad de Protección del Patrimonio

Tramo	Padrón	Protección patrimonial	Información	Foto
4_Javier Barrios Amorín	532	Exist.: - Prop.: GPP 2	Uso: HAB Altura: 9 m Niveles: 2 Autores: sd Año: 1920-1940 Denom.: sd	
4_Javier Barrios Amorín	534	Exist.: - Prop.: GPP 1	Uso: CU Altura: 7 m Niveles: 2 Autores: sd Año: sd Denom.: TV Ciudad	
4_Javier Barrios Amorín	404143	Exist.: - Prop.: GPP 1	Uso: HAB Altura: 7 m Niveles: 2 Autores: Arqs. Saldun y Mato Año: sd Denom.: sd	
4_Javier Barrios Amorín	3139	Exist.: - Prop.: GPP 2	Uso: HAB Altura: 5 m Niveles: 1 Autores: sd Año: 1900-1920 Denom.: sd	

Tramo	Padrón	Protección patrimonial	Información	Foto
4_Javier Barrios Amorín	535	Exist.: - Prop.: GPP 2	Uso: HAB Altura: 5 m Niveles: 1 Autores: sd Año: 1920-1940 Denom.: sd	
4_Javier Barrios Amorín	536 B	Exist.: - Prop.: GPP 3	Uso: ADM Altura: 10 m Niveles: 3 Autores: Arq. Elzeario Boix Año: 1920-1940 Denom.: INUMET	
4_Javier Barrios Amorín	537	Exist.: - Prop.: GPP 1 CUPAvUy	Uso: HAB Altura: 9 m Niveles: 2 Autores: sd Año: 1900-1920 Denom.: sd	

manzana
406

Área Patrimonial
Centro Norte

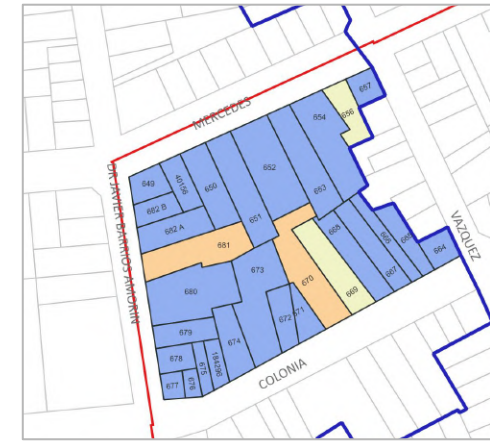
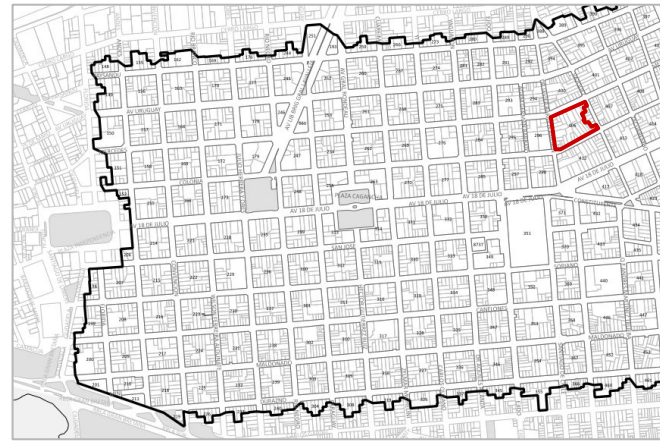


REFERENCIAS

MHN: Monumento Histórico Nacional
BID: Bien de Interés Departamental
AP: Área Patrimonial
GPP: Grado de Protección Patrimonial
CUP: Centro Urbano Protegido
TP: Tramo Protegido
GR: Grupo

Uso: ver en Glosario e Instructivo de Fichas

Nota: Manzana borde de sector. Inventariados solo los padrones pertenecientes al Área Patrimonial Centro Norte.
Nota: Por más información sobre bienes GPP 3 dirigirse al Anexo 3_5



Intendencia de Montevideo
Departamento de Planificación
Unidad de Protección del Patrimonio

Tramo	Padrón	Protección patrimonial	Información	Foto
1_Mercedes	649	Exist.: - Prop.: GPP 2 TP	Uso: CU Altura: 15 m Niveles: 4 Autores: Arqs. D.Noboa-Courras y J.Mazzara (original) Año: 1900-1920 (original) Denom.: Escuela de Enfermería	
1_Mercedes	40156	Exist.: - Prop.: GPP 2 TP	Uso: COM/HAB Altura: 9 m Niveles: 3 Autores: sd Año: sd Denom.: sd	
1_Mercedes	650	Exist.: - Prop.: GPP 2 TP	Uso: ADM Altura: 11 m Niveles: 2 Autores: sd Año: 1920-1940 Denom.: sd	
1_Mercedes	651	Exist.: - Prop.: GPP 2 TP	Uso: ADM/HAB Altura: 26 m Niveles: 7+2 gálibo Autores: sd Año: 1952 (P. de C. 37886) Denom.: Edificio Augustus	
1_Mercedes	652	Exist.: - Prop.: GPP 2 TP	Uso: HAB Altura: 26 m Niveles: 7+2 gálibo Autores: sd Año: 1936 (P. de C. 26494) Denom.: sd	

Tramo	Padrón	Protección patrimonial	Información	Foto
1_Mercedes	653	Exist.: - Prop.: GPP 2 TP	Uso: ADM/HAB Altura: 11 m Niveles: 3 Autores: sd Año: 1946 (P. de C. 237) Denom.: sd	
1_Mercedes	654	Exist.: - Prop.: GPP 2 TP	Uso: COM/HAB Altura: 18 m Niveles: 6 Autores: Arq. Cont. A. Ghiringhelli Año: 1948 (P. de C. 1791) Denom.: sd	
1_Mercedes	656	Exist.: - Prop.: GPP 0 TP	Uso: COM Altura: 6 m Niveles: 1 Autores: sd Año: sd Denom.: sd	
1_Mercedes	657	Exist.: - Prop.: GPP 2 TP	Uso: COM/HAB Altura: 20 m Niveles: 7 Autores: sd Año: 1953 (P. de C. 49012) Denom.: sd	
2_Vázquez	657	Exist.: - Prop.: GPP 2	Uso: COM/HAB Altura: 20 m Niveles: 7 Autores: sd Año: 1953 (P. de C. 49012) Denom.: sd	
2_Vázquez	664	Exist.: - Prop.: GPP 2	Uso: COM/HAB Altura: 9 m Niveles: 2 Autores: sd Año: 1920-1940 Denom.: sd	

manzana
406

Área Patrimonial
Centro Norte


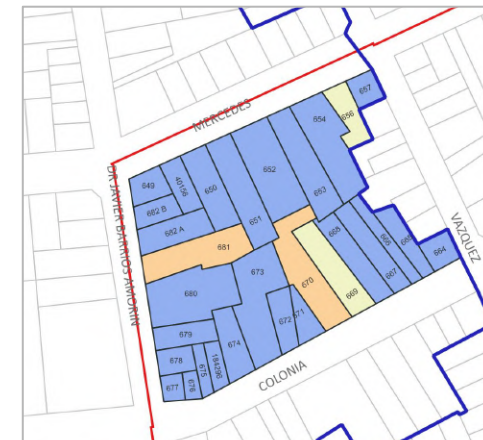
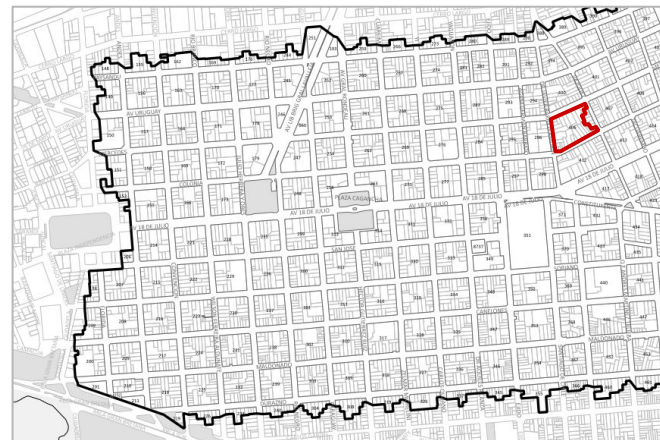


REFERENCIAS

MHN: Monumento Histórico Nacional
BID: Bien de Interés Departamental
AP: Área Patrimonial
GPP: Grado de Protección Patrimonial
CUP: Centro Urbano Protegido
TP: Tramo Protegido
GR: Grupo

Uso: ver en Glosario e Instructivo de Fichas

Nota: Manzana borde de sector. Inventariados solo los padrones pertenecientes al Área Patrimonial Centro Norte.
Nota: Por más información sobre bienes GPP 3 dirigirse al Anexo 3_5



Intendencia de Montevideo
Departamento de Planificación
Unidad de Protección del Patrimonio

Tramo	Padrón	Protección patrimonial	Información	Foto
3_Colonia	664	Exist.: - Prop.: GPP 2	Uso: COM/HAB Altura: 9 m Niveles: 2 Autores: sd Año: 1920-1940 Denom.: sd	
3_Colonia	665	Exist.: - Prop.: GPP 2 GR	Uso: HAB Altura: 9 m Niveles: 2 Autores: sd Año: 1920-1940 Denom.: sd	
3_Colonia	666	Exist.: - Prop.: GPP 2 GR	Uso: COM/HAB Altura: 9 m Niveles: 2 Autores: sd Año: 1910 (P. de C. 16550) Denom.: sd	
3_Colonia	667	Exist.: - Prop.: GPP 2 GR	Uso: COM/HAB Altura: 9 m Niveles: 2 Autores: sd Año: 1929 (P. de C. 128877) Denom.: sd	
3_Colonia	668	Exist.: - Prop.: GPP 2 GR	Uso: CU Altura: 9 m Niveles: 2 Autores: sd Año: 1900-1920 Denom.: sd	
3_Colonia	669	Exist.: - Prop.: GPP 0	Uso: COM Altura: 5 m Niveles: 1 Autores: sd Año: sd Denom.: sd	

Tramo	Padrón	Protección patrimonial	Información	Foto
3_Colonia	670	Exist.: - Prop.: GPP 1	Uso: HAB Altura: 27 m Niveles: 9+1 gálibo Autores: sd Año: 1971 (P. de C. 118546) Denom.: Edificio Avanti	
3_Colonia	671	Exist.: - Prop.: GPP 2 GR	Uso: COM/HAB Altura: 7 m Niveles: 2 Autores: Arq. R. Ruano Año: 1935 (P. de C. 17253) Denom.: sd	
3_Colonia	672	Exist.: - Prop.: GPP 2 GR	Uso: COM/HAB Altura: 9 m Niveles: 2 Autores: sd Año: 1920-1940 Denom.: sd	
3_Colonia	673	Exist.: - Prop.: GPP 2 GR	Uso: CIRC/HAB Altura: 10 m Niveles: 3 Autores: sd Año: 1920-1940 Denom.: sd	
3_Colonia	674	Exist.: - Prop.: GPP 2 GR	Uso: COM/HAB Altura: 9 m Niveles: 2 Autores: Arqs. Bello y Reborati Año: 1920-1940 Denom.: sd	
3_Colonia	184296	Exist.: - Prop.: GPP 2	Uso: COM/HAB Altura: 7 m Niveles: 2 Autores: sd Año: 1940-1960 Denom.: sd	

manzana
406

Área Patrimonial
Centro Norte


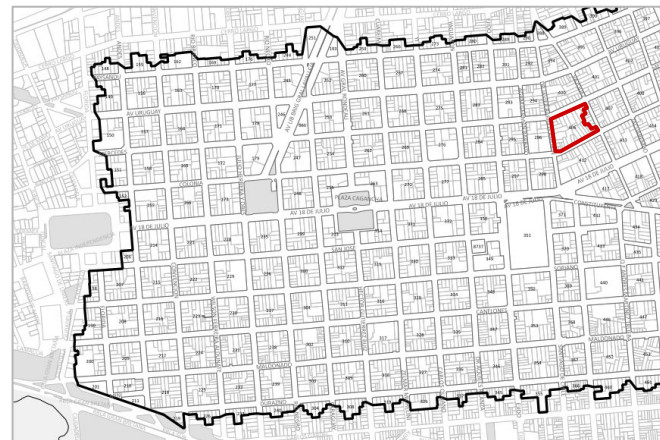


REFERENCIAS

MHN: Monumento Histórico Nacional
BID: Bien de Interés Departamental
AP: Área Patrimonial
GPP: Grado de Protección Patrimonial
CUP: Centro Urbano Protegido
TP: Tramo Protegido
GR: Grupo

Uso: ver en Glosario e Instructivo de Fichas

Nota: Manzana borde de sector. Inventariados solo los padrones pertenecientes al Área Patrimonial Centro Norte.
Nota: Por más información sobre bienes GPP 3 dirigirse al Anexo 3_5



Intendencia de Montevideo
Departamento de Planificación
Unidad de Protección del Patrimonio

Tramo	Padrón	Protección patrimonial	Información	Foto
3_Colonia	675	Exist.: - Prop.: GPP 2	Uso: HAB Altura: 7 m Niveles: 2 Autores: sd Año: 1940-1960 Denom.: sd	
3_Colonia	676	Exist.: - Prop.: GPP 2	Uso: COM Altura: 6 m Niveles: 2 Autores: sd Año: 2000-2020 Denom.: sd	
3_Colonia	677	Exist.: - Prop.: GPP 2	Uso: ADM Altura: 5 m Niveles: 1 Autores: sd Año: 1900-1920 Denom.: sd	
4_Javier Barrios Amorín	677	Exist.: - Prop.: GPP 2 TP GR	Uso: ADM Altura: 5 m Niveles: 1 Autores: sd Año: 1900-1920 Denom.: sd	
4_Javier Barrios Amorín	678	Exist.: - Prop.: GPP 2 TP GR	Uso: CU Altura: 10 m Niveles: 2 Autores: sd Año: 1900-1920 Denom.: sd	
4_Javier Barrios Amorín	679	Exist.: - Prop.: GPP 2 TP GR	Uso: HAB Altura: 10 m Niveles: 2 Autores: Arq. J. Vázquez Varela Año: 1900-1920 Denom.: sd	

Tramo	Padrón	Protección patrimonial	Información	Foto
4_Javier Barrios Amorín	680	Exist.: - Prop.: GPP 2 TP	Uso: HAB Altura: 10 m Niveles: 3 Autores: sd Año: 1940-1960 Denom.: sd	
4_Javier Barrios Amorín	681	Exist.: - Prop.: GPP 1 TP	Uso: CU Altura: 7 m Niveles: 2 Autores: sd Año: 1940-1960 Denom.: sd	
4_Javier Barrios Amorín	682 A	Exist.: - Prop.: GPP 2 TP	Uso: HAB Altura: 9 m Niveles: 2 Autores: Arqs. J. Vázquez Varela y D. Rocco Año: 1919 (P. de C. 59558) Denom.: Hotel Metro	
4_Javier Barrios Amorín	682 B	Exist.: - Prop.: GPP 2 TP	Uso: HAB Altura: 10 m Niveles: 2 Autores: sd Año: 1919 (P. de C. 59558) Denom.: sd	
4_Javier Barrios Amorín	649	Exist.: - Prop.: GPP 2 TP	Uso: CU Altura: 15 m Niveles: 4 Autores: Arqs. D.Noboa-Courras y J.Mazzara (original) Año: 1900-1920 (original) Denom.: Escuela de Enfermería	

manzana

412

Área Patrimonial
Centro Norte

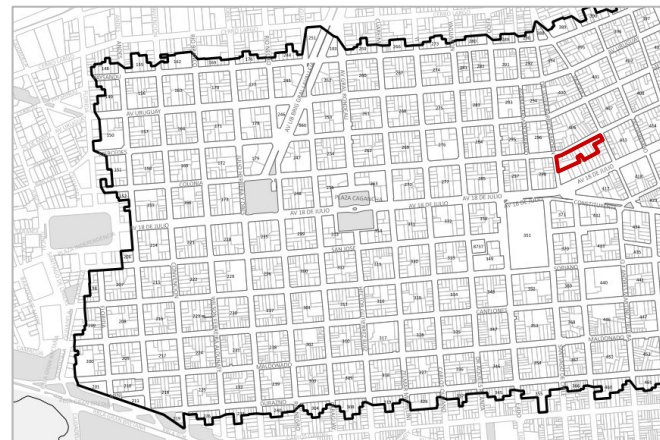


REFERENCIAS

MHN: Monumento Histórico Nacional
 BID: Bien de Interés Departamental
 AP: Área Patrimonial
 GPP: Grado de Protección Patrimonial
 CUP: Centro Urbano Protegido
 TP: Tramo Protegido
 GR: Grupo

Uso: ver en Glosario e Instructivo de Fichas

*Nota: Manzana borde de sector. Inventariados solo los padrones pertenecientes al Área Patrimonial Centro Norte.
 Nota: Por más información sobre bienes GPP 3 dirigirse al Anexo 3_5*



Intendencia de Montevideo
 Departamento de Planificación
 Unidad de Protección del Patrimonio

Tramo	Padrón	Protección patrimonial	Información	Foto
1_Colonia	819	Exist.: - Prop.: GPP 2	Uso: COM/HAB Altura: 22 m Niveles: 6 Autores: Arqs. D. Rocco y D. Rocco Font Año: 1955 (P. de C. 62072) Denom.: sd	
1_Colonia	788	Exist.: - Prop.: GPP 2	Uso: CU Altura: 10 m Niveles: 2 Autores: sd Año: 1900-1920 Denom.: sd	
1_Colonia	789	Exist.: - Prop.: GPP 2 GR	Uso: COM/HAB Altura: 22 m Niveles: 6+1 gálibo Autores: Arqs. D. Rocco y D. Rocco Font Año: 1959 (P. de C. 78095) Denom.: sd	
1_Colonia	790	Exist.: - Prop.: GPP 2 GR	Uso: COM/HAB Altura: 20 m Niveles: 5+1 gálibo Autores: sd Año: 1946 (P. de C. 92765) Denom.: sd	
1_Colonia	791	Exist.: - Prop.: GPP 3 GR	Uso: COM/HAB Altura: 22 m Niveles: 8 Autores: Arqs. F. Borda y J. Sotuyo Año: 1940-1960 Denom.: sd	
1_Colonia	426825 A	Exist.: - Prop.: GPP 2	Uso: SP Altura: 20 m Niveles: 6 Autores: sd Año: 1940-1960 Denom.: sd	

Tramo	Padrón	Protección patrimonial	Información	Foto
1_Colonia	426825 B	Exist.: - Prop.: GPP 0	Uso: SP Altura: 6 m Niveles: 1 Autores: sd Año: sd Denom.: sd	
1_Colonia	416135 A	Exist.: - Prop.: GPP 0 CUPAv18	Uso: COM Altura: 5 m Niveles: 1 Autores: sd Año: sd Denom.: sd	
1_Colonia	796	Exist.: - Prop.: GPP 2	Uso: COM/HAB Altura: 12 m Niveles: 3 Autores: sd Año: 1940-1960 Denom.: sd	
1_Colonia	797	Exist.: - Prop.: GPP 1	Uso: COM/HAB Altura: 27 m Niveles: 10 Autores: sd Año: 1972 (P. de C. 121746) Denom.: Edificio Ouro Preto	
1_Colonia	798	Exist.: - Prop.: GPP 1	Uso: COM/HAB Altura: 11 m Niveles: 2 Autores: sd Año: 1923 (P. de C. 81153) Denom.: sd	
1_Colonia	799	Exist.: - Prop.: GPP 1	Uso: COM/HAB Altura: 11 m Niveles: 2 Autores: sd Año: 1900-1920 Denom.: sd	

manzana
412

Área Patrimonial
Centro Norte



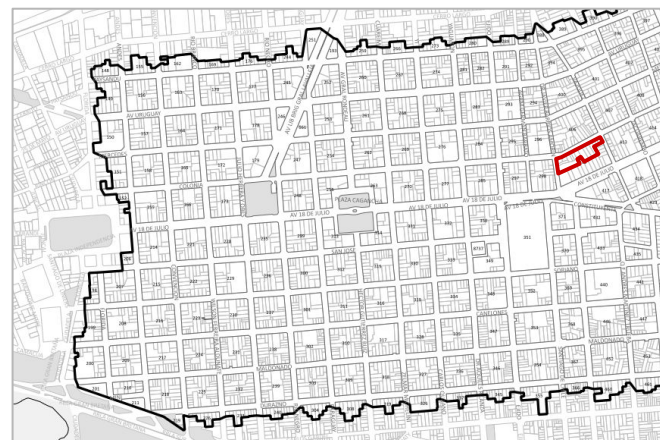
REFERENCIAS

MHN: Monumento Histórico Nacional
BID: Bien de Interés Departamental
AP: Área Patrimonial
GPP: Grado de Protección Patrimonial
CUP: Centro Urbano Protegido
TP: Tramo Protegido
GR: Grupo

Uso: ver en Glosario e Instructivo de Fichas

Nota: Manzana borde de sector. Inventariados solo los padrones pertenecientes al Área Patrimonial Centro Norte.

Nota: Por más información sobre bienes GPP 3 dirigirse al Anexo 3_5



Intendencia de Montevideo
Departamento de Planificación
Unidad de Protección del Patrimonio

Tramo	Padrón	Protección patrimonial	Información	Foto
1_Colonia	800	Exist.: - Prop.: GPP 2	Uso: COM/ADM/HAB Altura: 25 m Niveles: 7+1 gálibo Autores: Arq. Pintos Risso Año: 1947 (P. de C. 1419) Denom.: sd	
2_Vázquez	800	Exist.: - Prop.: GPP 2	Uso: COM/ADM/HAB Altura: 25 m Niveles: 7+1 gálibo Autores: Arq. Pintos Risso Año: 1947 (P. de C. 1419) Denom.: sd	
4_Javier Barrios Amorín	817 (asoc. 818)	Exist.: - Prop.: GPP 2 TP	Uso: COM/CIRC Altura: 7 m Niveles: 2 Autores: sd Año: 1940-1960 Denom.: sd	
4_Javier Barrios Amorín	818 (asoc. 817)	Exist.: - Prop.: GPP 2 TP	Uso: COM/CIRC Altura: 10 m Niveles: 3 Autores: sd Año: 1940-1960 Denom.: sd	
4_Javier Barrios Amorín	819	Exist.: - Prop.: GPP 2 TP	Uso: COM/HAB Altura: 22 m Niveles: 6 Autores: Arqs. D. Rocco y D. Rocco Font Año: 1955 (P. de C. 62072) Denom.: sd	

manzana

661

Área Patrimonial
Centro Norte



REFERENCIAS

MHN: Monumento Histórico Nacional
BID: Bien de Interés Departamental
AP: Área Patrimonial
GPP: Grado de Protección Patrimonial
CUP: Centro Urbano Protegido
TP: Tramo Protegido
GR: Grupo

Uso: ver en Glosario e Instructivo de Fichas

Nota: Por más información sobre bienes GPP 3 dirigirse al Anexo 3_5



Intendencia de Montevideo
Departamento de Planificación
Unidad de Protección del Patrimonio

Tramo	Padrón	Protección patrimonial	Información	Foto
2_Paraguay	166563	Exist.: BID Prop.: GPP 3 CUPAvLIB CUPAvUy	Uso: SP Altura: 40 m Niveles: 15 Autores: Arqs. Beltrán Arbeleche y Miguel A. Canale Año: 1947 (P. de C. 586) Denom.: Edificio 14 de Mayo	
2_Paraguay	6883	Exist.: - Prop.: BID GPP 3 CUPAvLIB	Uso: SP Altura: 40 m Niveles: 15 Autores: Arqs. Beltrán Arbeleche e Italo Dighiero Año: 1945 (P. de C. 80779) Denom.: Edificio de renta del BSE	
3_Mercedes	6883	Exist.: - Prop.: BID GPP 3 CUPAvLIB	Uso: SP Altura: 40 m Niveles: 15 Autores: Arqs. Beltrán Arbeleche e Italo Dighiero Año: 1945 (P. de C. 80779) Denom.: Edificio de renta del BSE	
4_ Av. Libertador	6883	Exist.: - Prop.: BID GPP 3 CUPAvLIB	Uso: SP Altura: 40 m Niveles: 15 Autores: Arqs. Beltrán Arbeleche e Italo Dighiero Año: 1945 (P. de C. 80779) Denom.: Edificio de renta del BSE	
4_ Av. Libertador	166563	Exist.: BID Prop.: GPP 3 CUPAvLIB CUPAvUy	Uso: SP Altura: 40 m Niveles: 15 Autores: Arqs. Beltrán Arbeleche y Miguel A. Canale Año: 1947 (P. de C. 586) Denom.: Edificio 14 de Mayo	