

CONTENIDOS

- Anexo 4_1 - Área Patrimonial Centro Sur_Cartografía
- Anexo 4_2 - Área Patrimonial Centro Sur_Cartografía_Detalle
- Anexo 4_3 - Glosario e Instructivo de Fichas
- Anexo 4_4 - Área Patrimonial Centro Sur_Fichas
- Anexo 4_5 - Bienes GPP 3 Centro Sur_Fichas





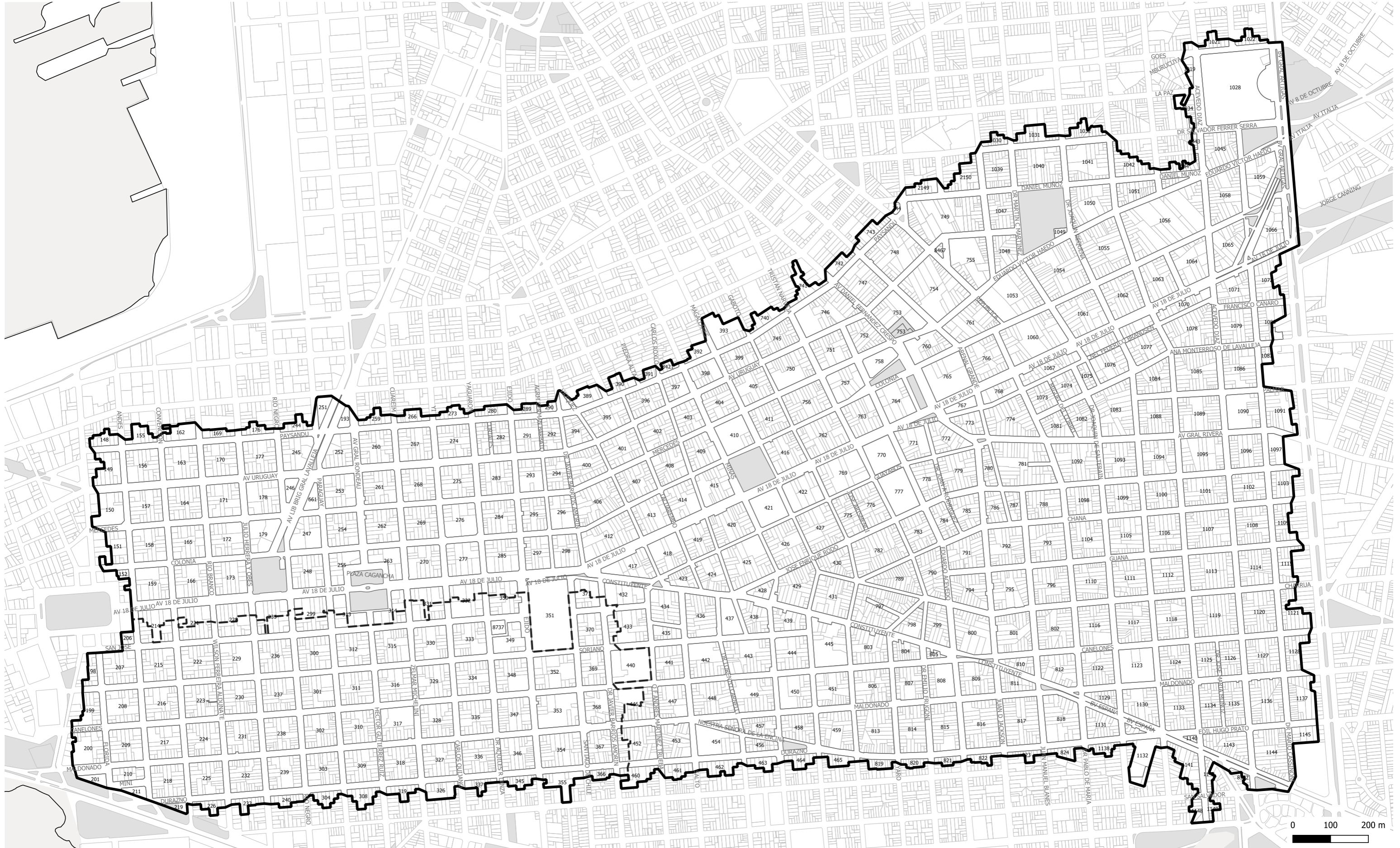
Referencias

Ámbito Inventario Centro

Espacios Libres

Área Patrimonial Centro Sur

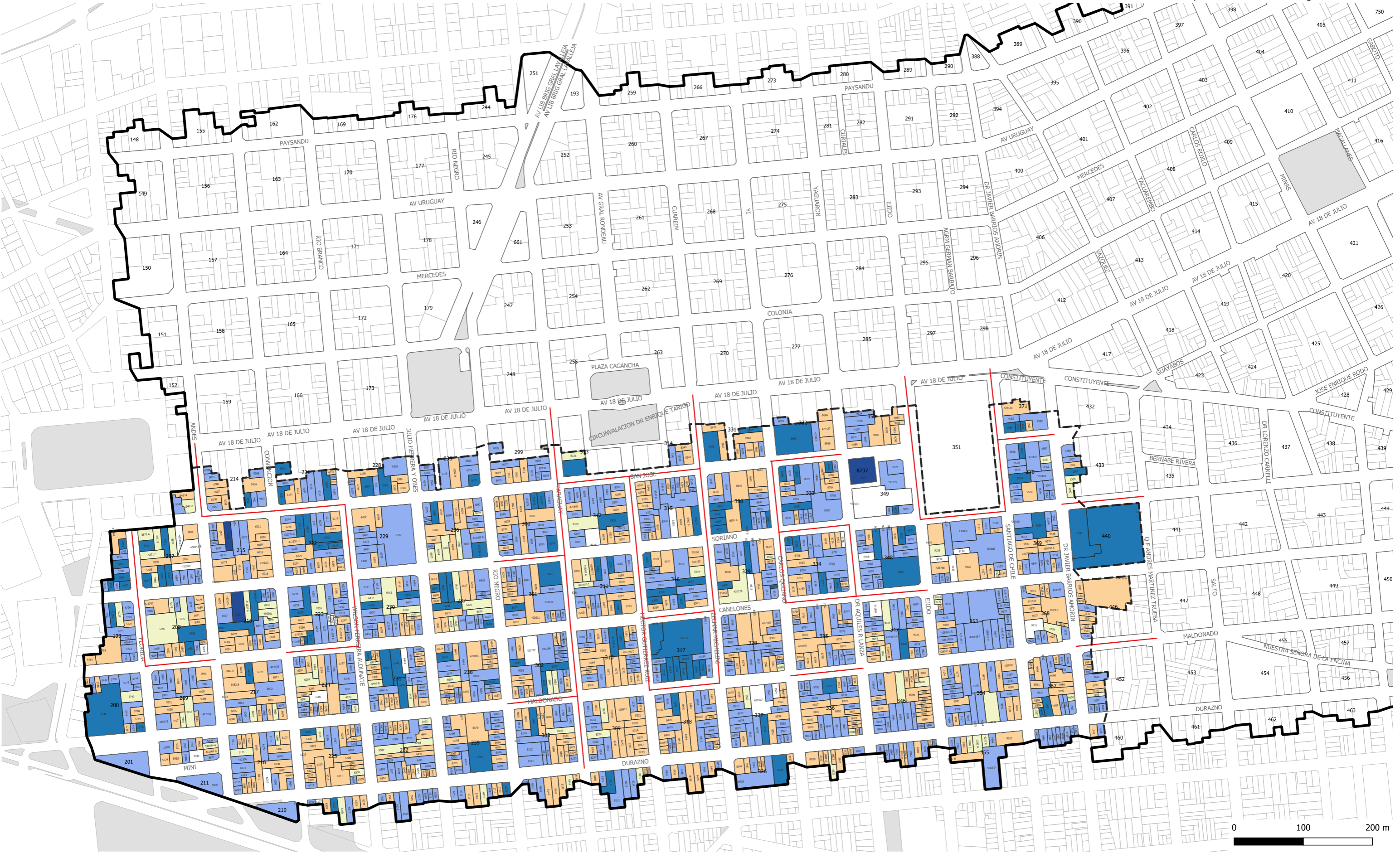
Nota: la unidad de mapeo utilizada en esta cartografía es el PADRÓN





Referencias		GPP
Ámbito Inventario		4
Centro		3
Espacios Libres		2
Área Patrimonial		1
Centro Sur		0
Tramos Protegidos		SC

Nota: la unidad de mapeo utilizada en esta cartografía es el SECTOR



GLOSARIO E INSTRUCTIVO DE FICHAS

MANZANA
Se utilizaron los datos catastrales a mayo de 2021 para el relevamiento y fueron actualizados en febrero de 2022.

PLANOS DE UBICACIÓN
La cartografía básica (amanazano y padrones) con la que se trabajó fue suministrada por la Intendencia de Montevideo (actualizada en noviembre de 2022).

IMAGEN AÉREA
Las imágenes aéreas utilizadas se tomaron del visualizador ideuy - Infraestructura de Datos Espaciales, en diciembre de 2021.

INFORMACIÓN

Uso
Se completaron de acuerdo al glosario de la Unidad de Protección del Patrimonio (UPP), que se sintetiza a continuación:

- ADM** – Administración
- ALM** – Almacenamiento
- B** – Baldío (terreno sin construcciones y sin uso actual)
- BE** – Baldío con estacionamiento
- CIRC** – Circulación
- COM** – Comercial
- CONS** – En construcción
- CU** – Cultural
- DESOCUPADO** – edificio sin uso actual; se indica entre paréntesis el uso posible.
- FIN** – Financiero
- HAB** – Habitación
- N** – No se pudo determinar
- PR** – Producción
- REM** – En remodelación
- RUINA** – construcción total, o casi totalmente derruida y de la que subsiste algún elemento, por ejemplo la fachada.
- SP** – Servicios Públicos


Altura
Indica la altura real de la construcción existente en el padrón en metros.

Niveles
Indica la cantidad de niveles de la edificación.

Autores
Los autores se consignaron cuando figuraban en fachada o se tenía el dato bibliográfico.

Año
Se consignó la fecha original y/o de modificación cuando se tenía el dato preciso. Cuando no se contó con la información precisa, la época original se estimó por rangos predeterminados de 20 años, basándose en más de un criterio para su definición (apreciación estilística y formal, de elementos constructivos, etc.).

Denominación
Refiere al nombre del edificio si figura en algún sitio (fachada, acceso, etc.) en el momento del relevamiento. También se consignaron aquí aquellos casos de nombres de uso tradicional fuertemente arraigados en la memoria colectiva.



Intendencia de Montevideo
Departamento de Planificación
Unidad de Protección del Patrimonio

REFERENCIAS
MHN: Monumento Histórico Nacional
BID: Bien de Interés Departamental
AP: Área Patrimonial
GPP: Grado de Protección Patrimonial
CUP: Centro Urbano Protegido
TP: Tramo Protegido
GR: Grupo

Uso: ver en Glosario e Instructivo de Fichas



Tramo	Padrón	Protección patrimonial	Información	Foto
1_Maldonado	8397	Exist.: - Prop.: GPP 2 TP GR	Uso: COM/HAB Altura: 10 m Niveles: 2 Autores: sd Año: 1900-1920 Denom.: sd	
1_Maldonado	8398	Exist.: - Prop.: GPP 2 TP GR	Uso: CU Altura: 10 m Niveles: 2 Autores: sd Año: 1900-1920 Denom.: sd	
1_Maldonado	8399	Exist.: - Prop.: GPP 3 TP GR	Uso: ADM Altura: 9 m Niveles: 2 Autores: sd Año: 1900-1920 Denom.: sd	
1_Maldonado	8400	Exist.: - Prop.: GPP 1 TP	Uso: COM/HAB Altura: 6 m Niveles: 2 Autores: sd Año: sd Denom.: sd	
1_Maldonado	8401	Exist.: - Prop.: GPP 1 TP	Uso: N Altura: 7 m Niveles: 2 Autores: sd Año: 1960-1980 Denom.: sd	
1_Maldonado	8402	Exist.: - Prop.: GPP 2 TP	Uso: HAB Altura: 9 m Niveles: 2 Autores: Arq. Leopoldo Tosi (emp. const.) Año: 1950 (P. de c. 30016) Denom.: sd	

Tramo	Padrón	Protección patrimonial	Información	Foto
1_Maldonado	8403	Exist.: - Prop.: GPP 2 TP	Uso: ADM Altura: 10 m Niveles: 2 Autores: sd Año: 1907 (P. de c. 3302) Denom.: sd	
1_Maldonado	8404	Exist.: - Prop.: GPP 1 TP	Uso: HAB Altura: 9 m Niveles: 2 Autores: sd Año: sd Denom.: sd	
2_Zelmar Michelini	8404	Exist.: - Prop.: GPP 1	Uso: HAB Altura: 9 m Niveles: 2 Autores: sd Año: sd Denom.: sd	
2_Zelmar Michelini	8405	Exist.: - Prop.: GPP 2	Uso: HAB Altura: 6 m Niveles: 2 Autores: Arq. José J. Sindin Año: 1942 (P. de C.) Denom.: sd	
2_Zelmar Michelini	196550	Exist.: - Prop.: GPP 1	Uso: HAB Altura: 5 m Niveles: 1 Autores: sd Año: 1939 (P. de c. 50186) Denom.: sd	
2_Zelmar Michelini	8406	Exist.: - Prop.: GPP 1	Uso: HAB Altura: 5 m Niveles: 2 Autores: sd Año: 1897 (P. de c. 8406) Denom.: sd	

TRAMO
Los tramos de la manzana se numeran en sentido horario, comenzando por la esquina noroeste.

PADRÓN
Se utilizaron los datos catastrales a mayo de 2021 para el relevamiento y fueron actualizados en noviembre de 2022. Se listan en sentido horario, comenzando por la esquina noroeste.

FOTO
Las fotografías utilizadas fueron tomadas por el equipo de trabajo en febrero-marzo de 2021 y actualizadas en agosto 2022.

PROTECCIÓN PATRIMONIAL

Consiste en dar la información de todas las protecciones del padrón, tanto las previamente definidas por los organismos competentes, como las que establece el propio inventario.

Protección Existente

Se consigna en caso de contar con protección patrimonial al momento del relevamiento: BIM (Bien de Interés Municipal), BID (Bien de Interés Departamental), MHN (Monumento Histórico Nacional) o AP (si pertenece a un Área Patrimonial).

Protección Propuesta

Se consignan las protecciones propuestas que afectan al edificio. Pueden ser BID, GPP, CUP, TP o GR.

- Grados de Protección Patrimonial (GPP)

Se entiende por Grado de Protección Patrimonial la importancia testimonial del edificio, que puede estar dada por sus características morfológicas y/o tipológicas, por sus elementos significativos, por su integración al entorno urbano, por su importancia como elemento referencial urbano, por su significado histórico o cultural. La determinación del grado de protección patrimonial implica el nivel de intervención arquitectónica y fija las pautas para la actuación en cada uno de los edificios de acuerdo al grado asignado, en relación con el valor patrimonial a proteger. Se utiliza la escala de catalogación establecida por normativa (Digesto Departamental, Vol IV, Título V, Art. D.223.236.1.), que consta de cinco grados de acuerdo a los diferentes alcances de la protección que merezca el bien.

- Grado 0 – Sustitución deseable.** Inmueble con valores arquitectónicos o urbanísticos negativos, cuya sustitución se considera beneficiosa.
- Grado 1 – Sustitución posible.** Edificio que puede ser sustituido o sometido a una significativa reformulación que incluya un mejoramiento de su relación con el ambiente.
- Grado 2 – Protección ambiental.** Edificio que puede ser modificado conservando o mejorando su relación con el ambiente y manteniendo sus elementos significativos.
- Grado 3 – Protección estructural.** Edificio que debe ser conservado mejorando sus condiciones de habitabilidad o uso, manteniendo su configuración, sus elementos significativos y sus características ambientales.
- Grado 4 – Protección integral.** Edificio de valor excepcional que debe ser conservado integralmente. Sólo se admitirán en él apropiadas y discretas incorporaciones de elementos de acondicionamiento.

Cuando en el GPP figura "SC" es porque no fue asignado un Grado de Protección debido a que el padrón no fue relevado o se encuentra en construcción.

- Centros Urbanos Protegidos (CUPs)

De acuerdo al Digesto Departamental Artículo D. 223.236.4 son aquellos predios (incluyendo sus edificaciones, jardines o espacios libres), objetos y espacios públicos, que conforman un conjunto relevante por sus valores positivos, decorativos, constructivos, paisajísticos, históricos o simbólicos. Los criterios de valoración integran los relativos a los inmuebles y a los tramos. En el ámbito de las Áreas Patrimoniales Centro Norte y Centro Sur se encuentran los siguientes CUPs:

- CUPAVUy** – Avenida Uruguay entre Andes y Vázquez
- CUPAVLIB** – Avenida Libertador entre Colonia y Avenida de las Leyes

- Tramo Protegido (TP)

El Digesto Departamental, Artículo D. 223.236.4, define los Tramos como el sector de una calle conformado por los planos verticales frontales de las edificaciones, los espacios públicos, la calzada, las aceras y el equipamiento existentes en el mismo a lo largo de todo su desarrollo.

Para la definición de Tramos Protegidos, los criterios de valoración contemplan: la calidad de los límites construidos; la presencia de conjuntos unitarios; la adecuada relación de alturas, alineaciones, ritmos, proporciones, etc.; la homogeneidad en carácter y calidad de las construcciones; características vinculadas a la escala; la presencia de elementos significativos (ya sean elementos construidos, vegetación relevante, pendientes, etc.); la presencia de visuales de interés; la contribución a la conformación de un ámbito calificado.

- Grupo (GR)

En los casos de edificaciones que conforman, junto con los linderos, un grupo o conjunto con valores significativos, estos fueron indicados como GR. Cuando se consigna este ítem se está señalando que en esos bienes se podrá operar, siempre que no se alteren las características valoradas en conjunto: unidad formal, siluetas, perfiles, volumetrías, morfologías, etc.

UPP

*Anexo 4_4
Área Patrimonial
Centro Sur
Fichas
07.2024*



Intendencia
Montevideo

manzana
198

Área Patrimonial
Centro Sur



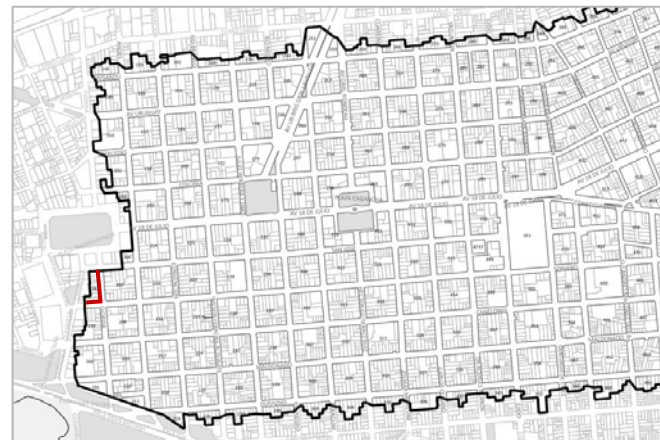
REFERENCIAS

MHN: Monumento Histórico Nacional
BID: Bien de Interés Departamental
AP: Área Patrimonial
GPP: Grado de Protección Patrimonial
CUP: Centro Urbano Protegido
TP: Tramo Protegido
GR: Grupo

Uso: ver en Glosario e Instructivo de Fichas

Nota: Manzana borde de sector. Inventariados solo los padrones pertenecientes al Área Patrimonial Centro Sur.

Nota: Por más información sobre bienes GPP 3 dirigirse al Anexo 4_5



Intendencia de Montevideo
Departamento de Planificación
Unidad de Protección del Patrimonio

Tramo	Padrón	Protección patrimonial	Información	Foto
1_San José	430902	Exist.: - Prop.: GPP 1	Uso: CIRC Altura: 24 m Niveles: 9 Autores: MAPA Arquitectos Año: 2020 Denom.: Edificio Florida	
2_Florida	430902	Exist.: - Prop.: GPP 1 TP	Uso: CIRC Altura: 24 m Niveles: 9 Autores: MAPA Arquitectos Año: 2020 Denom.: Edificio Florida	
2_Florida	5704	Exist.: - Prop.: GPP 3 TP GR	Uso: HAB Altura: 15 m Niveles: 3 Autores: sd Año: 1900-1920 Denom.: sd	
2_Florida	5703	Exist.: - Prop.: GPP 2 TP GR	Uso: HAB Altura: 11 m Niveles: 2 Autores: sd Año: 1900-1920 Denom.: sd	
2_Florida	5702	Exist.: - Prop.: GPP 2 TP	Uso: COM/ADM Altura: 24 m Niveles: 7 Autores: Arq. B. Arbeleche Año: 1946 (P. de C. 90130) Denom.: sd	
2_Florida	5701	Exist.: - Prop.: GPP 3 TP GR	Uso: CU Altura: 15 m Niveles: 3 Autores: sd Año: 1900-1920 Denom.: Escuela 239	

Tramo	Padrón	Protección patrimonial	Información	Foto
2_Florida	5700	Exist.: - Prop.: GPP 2 TP	Uso: COM/ADM Altura: 15 m Niveles: 4 Autores: sd Año: 1953 (P. de C. 40806) Denom.: sd	
2_Florida	5699 (asoc. 5697)	Exist.: - Prop.: GPP 3 TP	Uso: COM/ADM Altura: 24 m Niveles: 7 Autores: Arq. Fournie Piñeiro Ing. Cayetano Carvalho S.C. (empresa constructora) Año: 1956 (P. de C. 63897) Denom.: sd	
2_Florida	5697 (asoc. 5699)	Exist.: - Prop.: GPP 3 TP	Uso: COM/ADM Altura: 24 m Niveles: 7 Autores: Arq. Fournie Piñeiro Ing. Cayetano Carvalho S.C. (empresa constructora) Año: 1956 (P. de C. 63897) Denom.: sd	
3_Soriano	5697 (asoc. 5699)	Exist.: - Prop.: GPP 3	Uso: COM/ADM Altura: 24 m Niveles: 7 Autores: Arq. Fournie Piñeiro Ing. Cayetano Carvalho S.C. (empresa constructora) Año: 1956 (P. de C. 63897) Denom.: sd	
3_Soriano	5696	Exist.: - Prop.: GPP 2	Uso: COM/ADM Altura: 29 m Niveles: 7+2 gálibo Autores: sd Año: 1952 (P. de C. 34272) Denom.: sd	

manzana

198

Área Patrimonial
Centro Sur



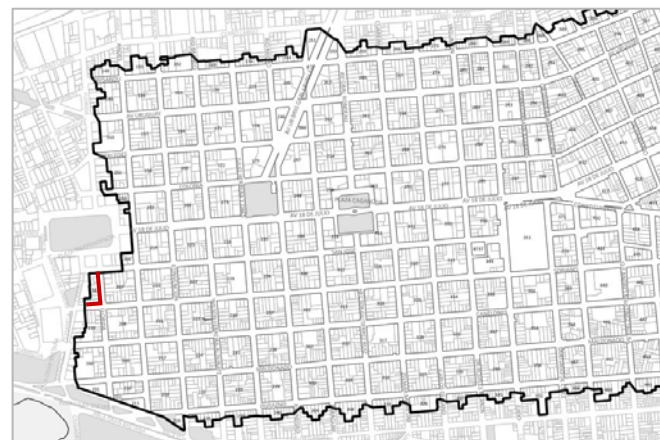
REFERENCIAS

MHN: Monumento Histórico Nacional
BID: Bien de Interés Departamental
AP: Área Patrimonial
GPP: Grado de Protección Patrimonial
CUP: Centro Urbano Protegido
TP: Tramo Protegido
GR: Grupo

Uso: ver en Glosario e Instructivo de Fichas

Nota: Manzana borde de sector. Inventariados solo los padrones pertenecientes al Área Patrimonial Centro Sur.

Nota: Por más información sobre bienes GPP 3 dirigirse al Anexo 4_5



Intendencia de Montevideo
Departamento de Planificación
Unidad de Protección del Patrimonio

Tramo	Padrón	Protección patrimonial	Información	Foto
3_Soriano	5695	Exist.: - Prop.: GPP 3	Uso: COM/ADM Altura: 27 m Niveles: 7 Autores: Arq. Surraco Año: 1929 (P. de C. 134160) Denom.: ex Edificio Flía. Turturiello	
3_Soriano	5694	Exist.: - Prop.: GPP 2	Uso: COM/ADM Altura: 15 m Niveles: 3 Autores: sd Año: 1880-1900 Denom.: sd	

manzana

199

Área Patrimonial
Centro Sur



REFERENCIAS

MHN: Monumento Histórico Nacional
 BID: Bien de Interés Departamental
 AP: Área Patrimonial
 GPP: Grado de Protección Patrimonial
 CUP: Centro Urbano Protegido
 TP: Tramo Protegido
 GR: Grupo

Uso: ver en Glosario e Instructivo de Fichas

Nota: Manzana borde de sector. Inventariados solo los padrones pertenecientes al Área Patrimonial Centro Sur.

Nota: Por más información sobre bienes GPP 3 dirigirse al Anexo 4_5



Intendencia de Montevideo
 Departamento de Planificación
 Unidad de Protección del Patrimonio

Tramo	Padrón	Protección patrimonial	Información	Foto
1_Soriano	5729	Exist.: - Prop.: GPP 2	Uso: COM Altura: 10 m Niveles: 2 Autores: sd Año: 1880-1900 Denom.: sd	
1_Soriano	425945	Exist.: - Prop.: GPP 3	Uso: COM Altura: 15 m Niveles: 4 Autores: sd Año: 1900-1920 Denom.: sd	
1_Soriano	5727	Exist.: - Prop.: GPP 0	Uso: COM/HAB Altura: 6 m Niveles: 2 Autores: sd Año: 2000 Denom.: sd	
1_Soriano	5726	Exist.: - Prop.: GPP 2	Uso: COM/ADM Altura: 24 m Niveles: 8 Autores: sd Año: 1947 (P. de C. 5005) Denom.: sd	
2_Florida	5726	Exist.: - Prop.: GPP 2 TP	Uso: COM/ADM Altura: 24 m Niveles: 8 Autores: sd Año: 1947 (P. de C. 5005) Denom.: sd	
2_Florida	5725	Exist.: - Prop.: GPP 2 TP	Uso: COM Altura: 10 m Niveles: 2 Autores: sd Año: 1880-1900 Denom.: sd	

Tramo	Padrón	Protección patrimonial	Información	Foto
2_Florida	5724	Exist.: - Prop.: GPP 1 TP	Uso: HAB Altura: 10 m Niveles: 2 Autores: sd Año: 1880-1900 Denom.: sd	
2_Florida	5723	Exist.: - Prop.: GPP 2 TP	Uso: COM/HAB Altura: 7 m Niveles: 2 Autores: sd Año: 1929 (P. de C. 129877) Denom.: Arq. Balparda	
2_Florida	5722	Exist.: - Prop.: GPP 2 TP GR	Uso: COM Altura: 10 m Niveles: 2 Autores: sd Año: 1900-1920 Denom.: sd	
2_Florida	408459	Exist.: - Prop.: GPP 2 TP GR	Uso: COM/ADM Altura: 10 m Niveles: 2 Autores: sd Año: 1900-1920 Denom.: sd	
2_Florida	5721	Exist.: - Prop.: GPP 2 TP	Uso: COM/ADM Altura: 12 m Niveles: 4 Autores: sd Año: 1939 (P. de C. 44608) Denom.: sd	
2_Florida	5720	Exist.: - Prop.: GPP 2 TP	Uso: COM/ADM Altura: 12 m Niveles: 4 Autores: sd Año: 1952 (P. de C. 35827) Denom.: sd	

manzana

199

Área Patrimonial
Centro Sur



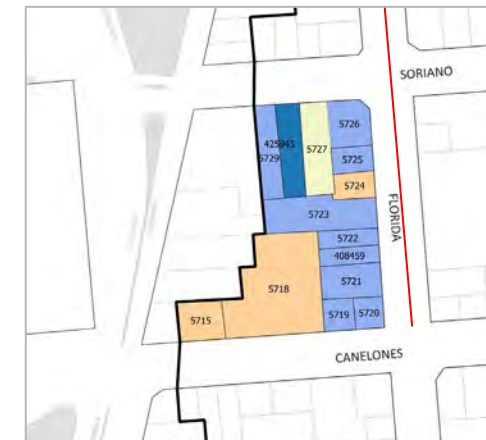
REFERENCIAS

MHN: Monumento Histórico Nacional
BID: Bien de Interés Departamental
AP: Área Patrimonial
GPP: Grado de Protección Patrimonial
CUP: Centro Urbano Protegido
TP: Tramo Protegido
GR: Grupo

Uso: ver en Glosario e Instructivo de Fichas

Nota: Manzana borde de sector. Inventariados solo los padrones pertenecientes al Área Patrimonial Centro Sur.

Nota: Por más información sobre bienes GPP 3 dirigirse al Anexo 4_5



Intendencia de Montevideo
Departamento de Planificación
Unidad de Protección del Patrimonio

Tramo	Padrón	Protección patrimonial	Información	Foto
3_ Canelones	5720	Exist.: - Prop.: GPP 2	Uso: COM/ADM Altura: 12 m Niveles: 4 Autores: sd Año: 1952 (P. de C. 35827) Denom.: sd	
3_ Canelones	5719	Exist.: - Prop.: GPP 2	Uso: COM/ADM Altura: 12 m Niveles: 4 Autores: sd Año: 1946 (P. de C. 91109) Denom.: sd	
3_ Canelones	5718	Exist.: - Prop.: GPP 1	Uso: COM/ADM Altura: 27 m Niveles: 10 Autores: sd Año: 1984 (P. de C. 156178) Denom.: sd	
3_ Canelones	5715	Exist.: - Prop.: GPP 1	Uso: HAB Altura: 30 m Niveles: 10 Autores: sd Año: 2000-2020 Denom.: Cooperativa Cubo del Sur	

manzana

200

Área Patrimonial
Centro Sur



REFERENCIAS

MHN: Monumento Histórico Nacional
 BID: Bien de Interés Departamental
 AP: Área Patrimonial
 GPP: Grado de Protección Patrimonial
 CUP: Centro Urbano Protegido
 TP: Tramo Protegido
 GR: Grupo







Uso: ver en Glosario e Instructivo de Fichas

Nota: Manzana borde de sector. Inventariados solo los padrones pertenecientes al Área Patrimonial Centro Sur.
 Nota: Por más información sobre bienes GPP 3 dirigirse al Anexo 4_5



Intendencia de Montevideo
 Departamento de Planificación
 Unidad de Protección del Patrimonio

Tramo	Padrón	Protección patrimonial	Información	Foto
1_Canelones	5750	Exist.: - Prop.: GPP 1	Uso: COM Altura: 4 m Niveles: 1 Autores: sd Año: sd Denom.: sd	
1_Canelones	5749	Exist.: - Prop.: GPP 2	Uso: HAB Altura: 22 m Niveles: 7 Autores: sd Año: 1945 (P. de C. 86989) Denom.: sd	
1_Canelones	5748	Exist.: - Prop.: GPP 1	Uso: COM/HAB Altura: 6 m Niveles: 2 Autores: sd Año: 1957 (P. de C. 72844) Denom.: sd	
1_Canelones	5747	Exist.: - Prop.: GPP 2	Uso: COM/HAB Altura: 12 m Niveles: 4 Autores: sd Año: 1960 (P. de C. 84797) Denom.: sd	
1_Canelones	5746	Exist.: - Prop.: GPP 2	Uso: COM/HAB Altura: 12 m Niveles: 2 Autores: sd Año: 1900-1920 Denom.: sd	
1_Canelones	5745	Exist.: - Prop.: GPP 2	Uso: COM/HAB Altura: 9 m Niveles: 2 Autores: sd Año: 1900-1920 Denom.: sd	

Tramo	Padrón	Protección patrimonial	Información	Foto
1_Canelones	5744	Exist.: - Prop.: GPP 2	Uso: COM/HAB Altura: 12 m Niveles: 3 Autores: sd Año: 1941 (P. de C. 62341) Denom.: sd	
2_Florida	5744	Exist.: - Prop.: GPP 2	Uso: COM/ADM Altura: 12 m Niveles: 3 Autores: sd Año: 1941 (P. de C. 62341) Denom.: sd	
2_Florida	404505	Exist.: - Prop.: GPP 2	Uso: HAB Altura: 12 m Niveles: 3 Autores: sd Año: 1941 (P. de C. 62341) Denom.: sd	
2_Florida	5743	Exist.: - Prop.: GPP 0	Uso: BE Altura: nc Niveles: nc Autores: nc Año: nc Denom.: nc	
2_Florida	5741	Exist.: - Prop.: GPP 2	Uso: HAB Altura: 12 m Niveles: 3 Autores: sd Año: 1925 Denom.: sd	
2_Florida	5740	Exist.: - Prop.: GPP 1	Uso: HAB Altura: 27 m Niveles: 9 Autores: sd Año: 1978 (P. de C. 138527) Denom.: Edificio Florida	

manzana

200

Área Patrimonial
Centro Sur



REFERENCIAS

MHN: Monumento Histórico Nacional
BID: Bien de Interés Departamental
AP: Área Patrimonial
GPP: Grado de Protección Patrimonial
CUP: Centro Urbano Protegido
TP: Tramo Protegido
GR: Grupo




Uso: ver en Glosario e Instructivo de Fichas

Nota: Manzana borde de sector. Inventariados solo los padrones pertenecientes al Área Patrimonial Centro Sur.

Nota: Por más información sobre bienes GPP 3 dirigirse al Anexo 4_5



Intendencia de Montevideo
Departamento de Planificación
Unidad de Protección del Patrimonio

Tramo	Padrón	Protección patrimonial	Información	Foto
2_Florida	5739	Exist.: - Prop.: GPP 1	Uso: COM Altura: 6 m Niveles: 2 N Autores: Ing. A. Canabal. S.A. (empresa constructora) Año: sd Denom.: sd	
2_Florida	5738	Exist.: - Prop.: GPP 3	Uso: HAB Altura: 15 m Niveles: 3 N Autores: sd Año: 1900-1920 Denom.: sd	
3_Maldonado	5738	Exist.: - Prop.: GPP 3	Uso: HAB Altura: 15 m Niveles: 3 N Autores: sd Año: 1900-1920 Denom.: sd	

Tramo	Padrón	Protección patrimonial	Información	Foto
3_Maldonado	5737	Exist.: - Prop.: GPP 2	Uso: HAB Altura: 9 m Niveles: 3 N Autores: P. Delsignore (constructor) Año: 1945 (P. de C. 84109) Denom.: sd	
3_Maldonado	5736	Exist.: - Prop.: GPP 1	Uso: HAB Altura: 6 m Niveles: 1 N Autores: sd Año: 1900-1920 Denom.: sd	
3_Maldonado	5735	Exist.: - Prop.: GPP 3	Uso: CU Altura: 15 m Niveles: 3 N Autores: Arq. Alfredo Jones Brown Año: 1911 Denom.: Escuela N°131 República de Chile	

manzana

201

Área Patrimonial
Centro Sur



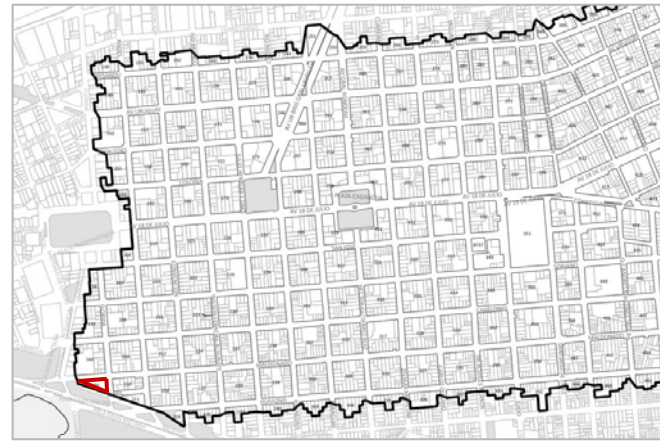
REFERENCIAS

MHN: Monumento Histórico Nacional
BID: Bien de Interés Departamental
AP: Área Patrimonial
GPP: Grado de Protección Patrimonial
CUP: Centro Urbano Protegido
TP: Tramo Protegido
GR: Grupo

Uso: ver en Glosario e Instructivo de Fichas

Nota: Manzana borde de sector. Inventariados solo los padrones pertenecientes al Área Patrimonial Centro Sur.

Nota: Por más información sobre bienes GPP 3 dirigirse al Anexo 4_5



Intendencia de Montevideo
Departamento de Planificación
Unidad de Protección del Patrimonio

Tramo	Padrón	Protección patrimonial	Información	Foto
1_ Maldonado	5772	Exist.: - Prop.: GPP 2	Uso: HAB Altura: 48 m Niveles: 16 Autores: sd Año: 1960-1980 Denom.: sd	
2_ Florida	5772	Exist.: - Prop.: GPP 2	Uso: HAB Altura: 48 m Niveles: 16 Autores: sd Año: 1960-1980 Denom.: sd	
3_ Rambla Gran Bretaña	5772	Exist.: - Prop.: GPP 2	Uso: HAB Altura: 48 m Niveles: 16 Autores: sd Año: 1960-1980 Denom.: sd	

manzana
206
Área Patrimonial
Centro Sur



REFERENCIAS

MHN: Monumento Histórico Nacional
BID: Bien de Interés Departamental
AP: Área Patrimonial
GPP: Grado de Protección Patrimonial
CUP: Centro Urbano Protegido
TP: Tramo Protegido
GR: Grupo

Uso: ver en Glosario e Instructivo de Fichas

Nota: Manzana borde de sector. Inventariados solo los padrones pertenecientes al Área Patrimonial Centro Sur.
Nota: Por más información sobre bienes GPP 3 dirigirse al Anexo 4_5



Intendencia de Montevideo
Departamento de Planificación
Unidad de Protección del Patrimonio

Tramo	Padrón	Protección patrimonial	Información	Foto
2_Andes	134834	Exist.: - Prop.: GPP 1	Uso: COM Altura: 10 m Niveles: 2 Autores: sd Año: 1880-1900 Denom.: sd	
2_Andes	134833	Exist.: - Prop.: GPP 0	Uso: COM Altura: 4 m Niveles: 1 Autores: sd Año: 1980 (P. de C. 155340) Denom.: sd	
3_San José	134833	Exist.: - Prop.: GPP 0	Uso: COM Altura: 7 m Niveles: 2 Autores: sd Año: 1980 (P. de C. 155340) Denom.: sd	
3_San José	5845	Exist.: - Prop.: GPP 2	Uso: COM/HAB Altura: 21 m Niveles: 7 Autores: sd Año: 1953 (P de C. 30408) Denom.: sd	

manzana

207

Área Patrimonial
Centro Sur



REFERENCIAS

MHN: Monumento Histórico Nacional
 BID: Bien de Interés Departamental
 AP: Área Patrimonial
 GPP: Grado de Protección Patrimonial
 CUP: Centro Urbano Protegido
 TP: Tramo Protegido
 GR: Grupo

Uso: ver en Glosario e Instructivo de Fichas

Nota: Por más información sobre bienes GPP 3 dirigirse al Anexo 4_5



Intendencia de Montevideo
 Departamento de Planificación
 Unidad de Protección del Patrimonio

Tramo	Padrón	Protección patrimonial	Información	Foto
1_San José	5871 A	Exist.: - Prop.: GPP 0	Uso: DESOCUPADO Altura: 20 m Niveles: 7 Autores: sd Año: 1980-2000 Denom.: sd	
1_San José	5871 B	Exist.: - Prop.: GPP 0	Uso: CIRC Altura: 23 m Niveles: 8 Autores: sd Año: 1980-2000 Denom.: sd	
1_San José	5851	Exist.: MHN BID Prop.: GPP 3	Uso: ADM Altura: 15 m Niveles: 3 Autores: sd Año: 1900-1920 Denom.: Casa de Susana Soca	
1_San José	5852	Exist.: - Prop.: GPP 0	Uso: CIRC Altura: 5 m Niveles: 1 Autores: sd Año: sd Denom.: sd	
1_San José	430343 A	Exist.: - Prop.: SC	Uso: HAB Altura: 27 m Niveles: 10 Autores: sd Año: 2022 Denom.: Edificio Glosker Ciudadela	
1_San José	5854	Exist.: - Prop.: GPP 1	Uso: COM/ADM Altura: 27 m Niveles: 10 Autores: sd Año: 1980-2000 Denom.: sd	

Tramo	Padrón	Protección patrimonial	Información	Foto
2_Andes	5854	Exist.: - Prop.: GPP 1	Uso: COM/ADM Altura: 27 m Niveles: 10 Autores: sd Año: 1980-2000 Denom.: Edificio Pilares del Centro	
2_Andes	430343 B	Exist.: - Prop.: SC	Uso: CIRC/CONS Altura: 15 m Niveles: 6 Autores: Arq. Adriana de Amorim Año: 2000-2020 Denom.: Andes City	
2_Andes	5857	Exist.: - Prop.: GPP 1	Uso: COM Altura: 12 m Niveles: 3 Autores: sd Año: 1993 (P. de C. 5857) Denom.: sd	
2_Andes	431399	Exist.: - Prop.: SC	Uso: CONS Altura: sd Niveles: sd Autores: sd Año: 1960-1980 Denom.: sd	
2_Andes	5859	Exist.: - Prop.: GPP 2 GR	Uso: COM/ADM Altura: 15 m Niveles: 3 Autores: sd Año: 1900-1920 Denom.: sd	
2_Andes	5860	Exist.: - Prop.: GPP 2 GR	Uso: COM/ADM Altura: 11 m Niveles: 2 Autores: sd Año: 1900-1920 Denom.: sd	

manzana

207

Área Patrimonial
Centro Sur



REFERENCIAS

MHN: Monumento Histórico Nacional
 BID: Bien de Interés Departamental
 AP: Área Patrimonial
 GPP: Grado de Protección Patrimonial
 CUP: Centro Urbano Protegido
 TP: Tramo Protegido
 GR: Grupo

Uso: ver en Glosario e Instructivo de Fichas

Nota: Por más información sobre bienes GPP 3 dirigirse al Anexo 4_5



Intendencia de Montevideo
 Departamento de Planificación
 Unidad de Protección del Patrimonio

Tramo	Padrón	Protección patrimonial	Información	Foto
3_Soriano	5860	Exist.: - Prop.: GPP 2 GR	Uso: COM/ADM Altura: 11 m Niveles: 2 Autores: sd Año: 1900-1920 Denom.: sd	
3_Soriano	5861	Exist.: - Prop.: GPP 2 GR	Uso: COM Altura: 15 m Niveles: 3N Autores: sd Año: 1900-1920 Denom.: sd	
3_Soriano	5862	Exist.: - Prop.: GPP 2 GR	Uso: COM Altura: 15 m Niveles: 3 Autores: sd Año: 1900-1920 Denom.: sd	
3_Soriano	5863	Exist.: - Prop.: GPP 2 GR	Uso: COM Altura: 11 m Niveles: 2 Autores: sd Año: 1911 (P de C. 21259) Denom.: sd	
3_Soriano	5864	Exist.: - Prop.: GPP 3	Uso: COM/ADM Altura: 27 m Niveles: 7+2 gálibo Autores: Arq. Newton Laconich, Gori y Molfino (contratistas) Año: 1920-1940 Denom.: Palacio Ruwill	

Tramo	Padrón	Protección patrimonial	Información	Foto
3_Soriano	5865	Exist.: - Prop.: GPP 3	Uso: COM/ADM Altura: 21 m Niveles: 6 Autores: sd Año: 1946 (P de C. 92304) Denom.: Edificio Piedra Alta	
3_Soriano	5866	Exist.: - Prop.: GPP 0	Uso: COM Altura: 7 m Niveles: 2 Autores: sd Año: 1961 (P. de C. 89451) Denom.: sd	
3_Soriano	5867	Exist.: - Prop.: GPP 3	Uso: COM/ADM Altura: 24 m Niveles: 7 Autores: sd Año: 1945 (P. de C. 85098) Denom.: sd	
4_Florida	5867	Exist.: - Prop.: GPP 3 TP	Uso: COM/ADM Altura: 24 m Niveles: 7 Autores: sd Año: 1945 (P. de C. 85098) Denom.: sd	
4_Florida	5869	Exist.: - Prop.: GPP 1 TP	Uso: COM/ADM Altura: 12 m Niveles: 4 Autores: sd Año: 1940-1960 Denom.: sd	
4_Florida	5870	Exist.: - Prop.: GPP 1 TP	Uso: COM Altura: 12 m Niveles: 3 Autores: sd Año: 1940-1960 Denom.: ex Cine Independencia	

manzana

207

Área Patrimonial
Centro Sur



REFERENCIAS

MHN: Monumento Histórico Nacional
BID: Bien de Interés Departamental
AP: Área Patrimonial
GPP: Grado de Protección Patrimonial
CUP: Centro Urbano Protegido
TP: Tramo Protegido
GR: Grupo

Uso: ver en Glosario e Instructivo de Fichas

Nota: Por más información sobre bienes GPP 3 dirigirse al Anexo 4_5



Intendencia de Montevideo
 Departamento de Planificación
 Unidad de Protección del Patrimonio

Tramo	Padrón	Protección patrimonial	Información	Foto
4_Florida	5871 C	Exist.: - Prop.: GPP 0 TP	Uso: COM/CIRC/HAB Altura: 34 m Niveles: 9+2 gálibo Autores: sd Año: 1980-2000 Denom.: sd	
4_Florida	5872	Exist.: - Prop.: GPP 3 TP	Uso: HAB Altura: 20 m Niveles: 5 Autores: Arqs. Ruiz y Nadal Año: 1919 (P. de C. 60480) Denom.: sd	
4_Florida	5871 A	Exist.: - Prop.: GPP 0 TP	Uso: CIRC Altura: 20 m Niveles: 7 Autores: sd Año: 1980-2000 Denom.: sd	

manzana

208

Área Patrimonial
Centro Sur



REFERENCIAS

MHN: Monumento Histórico Nacional
 BID: Bien de Interés Departamental
 AP: Área Patrimonial
 GPP: Grado de Protección Patrimonial
 CUP: Centro Urbano Protegido
 TP: Tramo Protegido
 GR: Grupo

Uso: ver en Glosario e Instructivo de Fichas

Nota: Por más información sobre bienes GPP 3 dirigirse al Anexo 4_5



Intendencia de Montevideo
 Departamento de Planificación
 Unidad de Protección del Patrimonio

Tramo	Padrón	Protección patrimonial	Información	Foto
1_Soriano	423790	Exist.: - Prop.: GPP 1	Uso: COM/ADM/HAB Altura: 27 m Niveles: 8 Autores: sd Año: 2000-2020 Denom.: Soriano Plaza	
1_Soriano	5875	Exist.: - Prop.: GPP 0	Uso: COM Altura: 4 m Niveles: 1 Autores: sd Año: 1940-1960 Denom.: Arq. Pessina y Dauber	
1_Soriano	5876	Exist.: - Prop.: GPP 2	Uso: COM/ADM Altura: 24 m Niveles: 7 + gálibo Autores: sd Año: 1947 (P. de C. 5090) Denom.: sd	
1_Soriano	5877	Exist.: - Prop.: GPP 0	Uso: CIRC Altura: 7 m Niveles: 1 Autores: sd Año: sd Denom.: sd	
1_Soriano	5878	Exist.: - Prop.: GPP 2	Uso: COM Altura: 10 m Niveles: 2 Autores: sd Año: 1900-1920 Denom.: sd	
1_Soriano	5879	Exist.: - Prop.: GPP 1	Uso: COM Altura: 9 m Niveles: 2 Autores: sd Año: 1960-1980 Denom.: sd	

Tramo	Padrón	Protección patrimonial	Información	Foto
2_Andes	5879	Exist.: - Prop.: GPP 1	Uso: COM Altura: 9 m Niveles: 2 Autores: sd Año: 1960-1980 Denom.: sd	
2_Andes	5880	Exist.: - Prop.: GPP 1	Uso: COM/ADM Altura: 8 m Niveles: 2 Autores: sd Año: 1934 (P. de C. 13691) Denom.: sd	
2_Andes	5881	Exist.: - Prop.: GPP 1	Uso: COM/ADM Altura: 7 m Niveles: 2 Autores: sd Año: sd Denom.: sd	
2_Andes	5882	Exist.: - Prop.: GPP 1	Uso: COM/ADM Altura: 15 m Niveles: 6 Autores: sd Año: 1900-1920 Denom.: sd	
2_Andes	5883	Exist.: - Prop.: GPP 3	Uso: COM/ADM Altura: 21 m Niveles: 6 Autores: Ing. S. Ferrer Zubiria Año: 1936 (P. de C. 27121) Denom.: sd	
2_Andes	5886	Exist.: - Prop.: GPP 1	Uso: COM Altura: 8 m Niveles: 3 Autores: sd Año: 1960-1980 Denom.: sd	

manzana

208

Área Patrimonial
Centro Sur



REFERENCIAS

MHN: Monumento Histórico Nacional
 BID: Bien de Interés Departamental
 AP: Área Patrimonial
 GPP: Grado de Protección Patrimonial
 CUP: Centro Urbano Protegido
 TP: Tramo Protegido
 GR: Grupo





Uso: ver en Glosario e Instructivo de Fichas

Nota: Por más información sobre bienes GPP 3 dirigirse al Anexo 4_5



Intendencia de Montevideo
 Departamento de Planificación
 Unidad de Protección del Patrimonio

Tramo	Padrón	Protección patrimonial	Información	Foto
2_Andes	5887	Exist.: - Prop.: SC	Uso: CONS Altura: sd Niveles: sd Autores: sd Año: sd Denom.: sd	
3_Canelones	5887	Exist.: - Prop.: SC TP	Uso: CONS Altura: sd Niveles: sd Autores: sd Año: sd Denom.: sd	
3_Canelones	5888	Exist.: - Prop.: GPP 2 TP	Uso: COM/ADM Altura: 13 m Niveles: 5 Autores: sd Año: 1959 (P. de C. 75501) Denom.: sd	
3_Canelones	5889	Exist.: - Prop.: GPP 3 TP	Uso: HAB Altura: 10 m Niveles: 2 Autores: sd Año: 1900-1920 Denom.: sd	
3_Canelones	5890	Exist.: - Prop.: GPP 1 TP	Uso: COM/ADM Altura: 27 m Niveles: 10 Autores: sd Año: 1980-2000 Denom.: sd	
3_Canelones	5891	Exist.: - Prop.: GPP 1 TP	Uso: HAB Altura: 6 m Niveles: 2 Autores: sd Año: 1940-1960 Denom.: sd	

Tramo	Padrón	Protección patrimonial	Información	Foto
3_Canelones	5892	Exist.: - Prop.: GPP 1 TP	Uso: HAB Altura: 27 m Niveles: 10 Autores: sd Año: 1999 (P. de C. 5892) Denom.: sd	
3_Canelones	5893	Exist.: - Prop.: GPP 2 TP	Uso: COM/ADM Altura: 10 m Niveles: 2 Autores: sd Año: 1900-1920 Denom.: sd	
3_Canelones	5894	Exist.: - Prop.: GPP 2 TP	Uso: COM/ADM Altura: 12 m Niveles: 4 Autores: sd Año: 1949 (P. de C. 17001) Denom.: Arq. Oscar Speranza	
4_Florida	5894	Exist.: - Prop.: GPP 2 TP	Uso: COM/ADM Altura: 12 m Niveles: 4 Autores: sd Año: 1949 (P. de C. 17001) Denom.: Arq. Oscar Speranza	
4_Florida	5895	Exist.: - Prop.: GPP 2 TP	Uso: COM/ADM Altura: 12 m Niveles: 4 Autores: Wacks Mann y Fein (constructor) Año: 1947 (P. de C. 2410) Denom.: sd	

manzana

208

Área Patrimonial
Centro Sur



REFERENCIAS

MHN: Monumento Histórico Nacional
BID: Bien de Interés Departamental
AP: Área Patrimonial
GPP: Grado de Protección Patrimonial
CUP: Centro Urbano Protegido
TP: Tramo Protegido
GR: Grupo

Uso: ver en Glosario e Instructivo de Fichas

Nota: Por más información sobre bienes GPP 3 dirigirse al Anexo 4_5



Intendencia de Montevideo
Departamento de Planificación
Unidad de Protección del Patrimonio

Tramo	Padrón	Protección patrimonial	Información	Foto
4_Florida	5896	Exist.: - Prop.: GPP 0 TP	Uso: COM Altura: 10 m Niveles: 1 Autores: sd Año: sd Denom.: sd	
4_Florida	5898	Exist.: - Prop.: GPP 2 TP	Uso: HAB Altura: 21 m Niveles: 6 Autores: sd Año: 1953 (P. de C. 46369) Denom.: sd	
4_Florida	423790	Exist.: - Prop.: GPP 1 TP	Uso: COM/ADM Altura: 27 m Niveles: 8 Autores: sd Año: 2000-2020 Denom.: Soriano Plaza	

manzana
209

Área Patrimonial
Centro Sur



REFERENCIAS

MHN: Monumento Histórico Nacional
BID: Bien de Interés Departamental
AP: Área Patrimonial
GPP: Grado de Protección Patrimonial
CUP: Centro Urbano Protegido
TP: Tramo Protegido
GR: Grupo

Uso: ver en Glosario e Instructivo de Fichas

Nota: Por más información sobre bienes GPP 3 dirigirse al Anexo 4_5



Intendencia de Montevideo
Departamento de Planificación
Unidad de Protección del Patrimonio

Tramo	Padrón	Protección patrimonial	Información	Foto
1_Canelones	5900	Exist.: - Prop.: GPP 2 TP	Uso: COM/HAB Altura: 10 m Niveles: 3 Autores: sd Año: 1940-1960 Denom.: sd	
1_Canelones	5901	Exist.: - Prop.: GPP 2 TP	Uso: COM/HAB Altura: 12 m Niveles: 4 Autores: sd Año: 1940 (P. de C. 57877) Denom.: sd	
1_Canelones	5902	Exist.: - Prop.: GPP 2 TP	Uso: HAB Altura: 11 m Niveles: 2 Autores: sd Año: 1900-1920 Denom.: sd	
1_Canelones	5903	Exist.: - Prop.: GPP 1 TP	Uso: PR Altura: 9 m Niveles: 2 Autores: sd Año: sd Denom.: sd	
1_Canelones	5904	Exist.: - Prop.: GPP 2 TP	Uso: CU Altura: 12 m Niveles: 3 Autores: sd Año: 1940-1960 Denom.: Ex sinagoga	

Tramo	Padrón	Protección patrimonial	Información	Foto
1_Canelones	5905	Exist.: - Prop.: GPP 2 TP	Uso: COM/HAB Altura: 13 m Niveles: 4 Autores: sd Año: 1944 (P. de C. 81444) Denom.: sd	
1_Canelones	5906	Exist.: - Prop.: GPP 1 TP	Uso: COM Altura: 5 m Niveles: 1 Autores: sd Año: 1966 (P. de C. 106540) Denom.: sd	
2_Andes	5906	Exist.: - Prop.: GPP 1	Uso: COM Altura: 5 m Niveles: 1 Autores: sd Año: 1966 (P. de C. 106540) Denom.: sd	
2_Andes	5907	Exist.: - Prop.: GPP 2	Uso: COM/HAB Altura: 12 m Niveles: 4 Autores: sd Año: 1959 (P. de C. 88290) Denom.: sd	
2_Andes	5908	Exist.: - Prop.: GPP 1	Uso: COM Altura: 6 m Niveles: 2 Autores: Arq. R. A. Pessina Arq. Bernardo Sapiro (construcción) Año: 1961 (P. de C. 94376) Denom.: sd	

manzana
209

Área Patrimonial
Centro Sur



REFERENCIAS

MHN: Monumento Histórico Nacional
BID: Bien de Interés Departamental
AP: Área Patrimonial
GPP: Grado de Protección Patrimonial
CUP: Centro Urbano Protegido
TP: Tramo Protegido
GR: Grupo

Uso: ver en Glosario e Instructivo de Fichas

Nota: Por más información sobre bienes GPP 3 dirigirse al Anexo 4_5



Intendencia de Montevideo
Departamento de Planificación
Unidad de Protección del Patrimonio

Tramo	Padrón	Protección patrimonial	Información	Foto
2_Andes	5909	Exist.: - Prop.: GPP 1	Uso: HAB Altura: 27 m Niveles: 8 + gálibo Autores: sd Año: 1978 (P. de C. 139587) Denom.: sd	
2_Andes	427650	Exist.: - Prop.: GPP 2	Uso: COM/ADM Altura: 27 m Niveles: 10 Autores: Arq. Carlos Ott Año: 2017 Denom.: Alma Sur	
3_Maldonado	427650	Exist.: - Prop.: GPP 2	Uso: COM/ADM Altura: 27 m Niveles: 10 Autores: Arq. Carlos Ott Año: 2017 Denom.: Alma Sur	
3_Maldonado	5914	Exist.: - Prop.: GPP 1	Uso: HAB Altura: 5 m Niveles: 1 Autores: sd Año: 1900-1920 Denom.: sd	
3_Maldonado	5915	Exist.: - Prop.: GPP 0	Uso: COM/ADM Altura: 10 m Niveles: 2 Autores: sd Año: sd Denom.: sd	

Tramo	Padrón	Protección patrimonial	Información	Foto
3_Maldonado	5916	Exist.: - Prop.: GPP 0	Uso: COM/ADM Altura: 10 m Niveles: 2 Autores: sd Año: 1900-1920 Denom.: sd	
3_Maldonado	5917	Exist.: - Prop.: GPP 1	Uso: HAB Altura: 27 m Niveles: 9 + gálibo Autores: Arq. Carlos Tellechea Construcción Nicolas Bruno Año: 1980 (P. de C. 145048) Denom.: Edificio Elna I	
3_Maldonado	426918	Exist.: - Prop.: GPP 2	Uso: HAB Altura: 30 m Niveles: 10 Autores: sd Año: 2021 Denom.: Edificio 01 de las artes	
4_Florida	426918	Exist.: - Prop.: GPP 2	Uso: HAB Altura: 30 m Niveles: 10 Autores: sd Año: 2021 Denom.: Edificio 01 de las artes	
4_Florida	5920	Exist.: - Prop.: GPP 1	Uso: PR Altura: 9 m Niveles: 2 Autores: sd Año: 1980-2000 Denom.: sd	

manzana

209

Área Patrimonial
Centro Sur



REFERENCIAS





MHN: Monumento Histórico Nacional
 BID: Bien de Interés Departamental
 AP: Área Patrimonial
 GPP: Grado de Protección Patrimonial
 CUP: Centro Urbano Protegido
 TP: Tramo Protegido
 GR: Grupo

Uso: ver en Glosario e Instructivo de Fichas

Nota: Por más información sobre bienes GPP 3 dirigirse al Anexo 4_5



Intendencia de Montevideo
 Departamento de Planificación
 Unidad de Protección del Patrimonio

Tramo	Padrón	Protección patrimonial	Información	Foto
4_Florida	5921	Exist.: - Prop.: GPP 1	Uso: HAB Altura: 10 m Niveles: 2 Autores: sd Año: sd Denom.: sd	
4_Florida	5922	Exist.: - Prop.: GPP 2	Uso: SP Altura: 10 m Niveles: 2 Autores: sd Año: 1900-1920 Denom.: Oficina Mides	
4_Florida	5923	Exist.: - Prop.: GPP 2	Uso: HAB Altura: 12 m Niveles: 4 Autores: sd Año: 1920-1940 Denom.: sd	
4_Florida	5900	Exist.: - Prop.: GPP 2	Uso: COM/HAB Altura: 10 m Niveles: 3 Autores: sd Año: 1940-1960 Denom.: sd	

manzana

210

Área Patrimonial
Centro Sur



REFERENCIAS

MHN: Monumento Histórico Nacional
 BID: Bien de Interés Departamental
 AP: Área Patrimonial
 GPP: Grado de Protección Patrimonial
 CUP: Centro Urbano Protegido
 TP: Tramo Protegido
 GR: Grupo

Uso: ver en Glosario e Instructivo de Fichas

Nota: Por más información sobre bienes GPP 3 dirigirse al Anexo 4_5



Intendencia de Montevideo
 Departamento de Planificación
 Unidad de Protección del Patrimonio

Tramo	Padrón	Protección patrimonial	Información	Foto
1_Maldonado	10281	Exist.: - Prop.: GPP 2	Uso: HAB Altura: 24 m Niveles: 8 Autores: sd Año: 1969 (P. de C. 119945) Denom.: sd	
1_Maldonado	5925	Exist.: - Prop.: GPP 1	Uso: HAB Altura: 24 m Niveles: 8 Autores: sd Año: 1964 (P. de C. 91183) Denom.: sd	
1_Maldonado	5926	Exist.: - Prop.: GPP 2	Uso: HAB Altura: 24 m Niveles: 8 Autores: sd Año: 1962 (P. de C. 85872) Denom.: Edificio Aymara	
1_Maldonado	5927	Exist.: - Prop.: GPP 2	Uso: HAB Altura: 24 m Niveles: 8 Autores: Arqto. Bernardo Sapiro Año: 1962 (P. de C. 86317) Denom.: sd	
1_Maldonado	5928	Exist.: - Prop.: GPP 1	Uso: COM/HAB Altura: 9 m Niveles: 3 Autores: sd Año: 1960-1980 Denom.: sd	
1_Maldonado	5929	Exist.: - Prop.: GPP 2	Uso: COM/HAB Altura: 24 m Niveles: 8 Autores: sd Año: 1961 (P. de C. 83054) Denom.: sd	

Tramo	Padrón	Protección patrimonial	Información	Foto
2_Andes	5929	Exist.: - Prop.: GPP 2	Uso: HAB Altura: 24 m Niveles: 8 Autores: sd Año: 1961 (P. de C. 83054) Denom.: sd	
2_Andes	5930	Exist.: - Prop.: GPP 0	Uso: B Altura: 3 m Niveles: 1 Autores: sd Año: sd Denom.: sd	
2_Andes	5931	Exist.: - Prop.: GPP 1	Uso: PR Altura: 6 m Niveles: 1 Autores: sd Año: sd Denom.: sd	
2_Andes	5932	Exist.: - Prop.: GPP 2	Uso: HAB Altura: 9 m Niveles: 3 Autores: sd Año: 1961 (P. de C. 83054) Denom.: sd	
3_Mini	5932	Exist.: - Prop.: GPP 2	Uso: HAB Altura: 9 m Niveles: 3 Autores: sd Año: 1961 (P. de C. 83054) Denom.: sd	
3_Mini	5934	Exist.: - Prop.: SC	Uso: CONS Altura: sd Niveles: sd Autores: sd Año: sd Denom.: sd	

manzana

210

Área Patrimonial
Centro Sur



REFERENCIAS

MHN: Monumento Histórico Nacional
BID: Bien de Interés Departamental
AP: Área Patrimonial
GPP: Grado de Protección Patrimonial
CUP: Centro Urbano Protegido
TP: Tramo Protegido
GR: Grupo

Uso: ver en Glosario e Instructivo de Fichas

Nota: Por más información sobre bienes GPP 3 dirigirse al Anexo 4_5



Intendencia de Montevideo
Departamento de Planificación
Unidad de Protección del Patrimonio

Tramo	Padrón	Protección patrimonial	Información	Foto
3_Mini	10282	Exist.: - Prop.: GPP 2	Uso: HDM/HAB Altura: 24 m Niveles: 8 Autores: sd Año: 1961 (P. de C. 86539) Denom.: sd	
3_MINI	5935	Exist.: - Prop.: GPP 1	Uso: HAB Altura: 24 m Niveles: 10 Autores: sd Año: 1980-2000 Denom.: Edificio Marazul	
3_Mini	5924	Exist.: - Prop.: GPP 1	Uso: HAB Altura: 40 m Niveles: 12 + gálibo Autores: sd Año: 1960-1980 (intervención 2019) Denom.: MAUA ex Hotel Libertador	
4_Florida	5924	Exist.: - Prop.: GPP 1	Uso: HAB Altura: 40 m Niveles: 12 + gálibo Autores: sd Año: 1960-1980 (intervención 2019) Denom.: MAUA ex Hotel Libertador	
4_Florida	10281	Exist.: - Prop.: GPP 2	Uso: HAB Altura: 24 m Niveles: 8 Autores: sd Año: 1969 (P. de C. 119945) Denom.: sd	

manzana

211

Área Patrimonial
Centro Sur



REFERENCIAS

MHN: Monumento Histórico Nacional
BID: Bien de Interés Departamental
AP: Área Patrimonial
GPP: Grado de Protección Patrimonial
CUP: Centro Urbano Protegido
TP: Tramo Protegido
GR: Grupo

Uso: ver en Glosario e Instructivo de Fichas

*Nota: Manzana borde de sector. Inventariados solo los padrones pertenecientes al Área Patrimonial Centro Sur.
Nota: Por más información sobre bienes GPP 3 dirigirse al Anexo 4_5*



Intendencia de Montevideo
Departamento de Planificación
Unidad de Protección del Patrimonio

Tramo	Padrón	Protección patrimonial	Información	Foto
1_Mini	5936	Exist.: - Prop.: GPP 2	Uso: HAB Altura: 48 m Niveles: 16 Autores: sd Año: 1960-1980 Denom.: COVISUR IV	
1_Andes	5936	Exist.: - Prop.: GPP 2	Uso: HAB Altura: 48 m Niveles: 16 Autores: sd Año: 1960-1980 Denom.: COVISUR IV	
1_Rambla Gran Bretaña	5936	Exist.: - Prop.: GPP 2	Uso: HAB Altura: 48 m Niveles: 16 Autores: sd Año: 1960-1980 Denom.: COVISUR IV	

manzana
214

Área Patrimonial
Centro Sur



REFERENCIAS

MHN: Monumento Histórico Nacional
BID: Bien de Interés Departamental
AP: Área Patrimonial
GPP: Grado de Protección Patrimonial
CUP: Centro Urbano Protegido
TP: Tramo Protegido
GR: Grupo

Uso: ver en Glosario e Instructivo de Fichas

Nota: Manzana borde de sector. Inventariados solo los padrones pertenecientes al Área Patrimonial Centro Sur.
Nota: Por más información sobre bienes GPP 3 dirigirse al Anexo 4_5



Intendencia de Montevideo
Departamento de Planificación
Unidad de Protección del Patrimonio

Tramo	Padrón	Protección patrimonial	Información	Foto
2_ Convención	5995	Exist.: - Prop.: GPP 2	Uso: COM Altura: 11 m Niveles: 2 Autores: sd Año: 1900-1920 Denom.: sd	
2_ Convención	5994	Exist.: - Prop.: GPP 1	Uso: COM/HAB Altura: 11 m Niveles: 3 Autores: sd Año: 1969 (P. de c. 114355) Denom.: Hotel Hispano	
2_ Convención	5993	Exist.: - Prop.: GPP 2	Uso: COM/ADM/HAB Altura: 26 m Niveles: 8 + gálibo Autores: Arq. Salomón Wasserman. García Otero, Butler y Zaffaroni (contratistas) Año: 1960 (P. de C. 82038) Denom.: Edificio Arcadia	
3_San José	5993	Exist.: - Prop.: GPP 2 TP	Uso: COM/ADM/HAB Altura: 26 m Niveles: 8 + gálibo Autores: Arq. Salomón Wasserman. García Otero, Butler y Zaffaroni (contratistas) Año: 1960 (P. de C. 82038) Denom.: Edificio Arcadia	
3_San José	5992	Exist.: - Prop.: GPP 2 TP	Uso: COM Altura: 11 m Niveles: 2 Autores: sd Año: 1900-1920 Denom.: sd	

Tramo	Padrón	Protección patrimonial	Información	Foto
3_San José	5991	Exist.: - Prop.: GPP 3 TP	Uso: COM/CU Altura: 11 m Niveles: 3 Autores: Arqs. Gonzalo Vázquez Barriére y Rafael Ruano Año: 1927 (P. de C. 115617) Denom.: Ex Vivienda Dr. Vázquez Barriére	
3_San José	5988	Exist.: - Prop.: GPP 1 TP	Uso: COM Altura: 12 m Niveles: 3 Autores: sd Año: sd Denom.: sd	
3_San José	5987	Exist.: - Prop.: GPP 2 TP	Uso: COM/HAB Altura: 27 m Niveles: 7 + gálibo Autores: sd Año: 1947 (P. de C. 2100) Denom.: sd	
4_Andes	5987	Exist.: - Prop.: GPP 2 TP	Uso: COM/HAB Altura: 27 m Niveles: 7 + gálibo Autores: sd Año: 1947 (P. de C. 2100) Denom.: sd	
4_Andes	6008	Exist.: - Prop.: GPP 1 TP	Uso: COM Altura: 9 m Niveles: 2 Autores: sd Año: sd Denom.: sd	

manzana

214

Área Patrimonial
Centro Sur



REFERENCIAS

MHN: Monumento Histórico Nacional
BID: Bien de Interés Departamental
AP: Área Patrimonial
GPP: Grado de Protección Patrimonial
CUP: Centro Urbano Protegido
TP: Tramo Protegido
GR: Grupo

Uso: ver en Glosario e Instructivo de Fichas

Nota: Manzana borde de sector. Inventariados solo los padrones pertenecientes al Área Patrimonial Centro Sur.

Nota: Por más información sobre bienes GPP 3 dirigirse al Anexo 4_5



Intendencia de Montevideo
Departamento de Planificación
Unidad de Protección del Patrimonio

Tramo	Padrón	Protección patrimonial	Información	Foto
4_Andes	6007	Exist.: - Prop.: GPP 1 TP	Uso: COM/HAB Altura: 27 m Niveles: 7 + gálibo Autores: sd Año: 1960-1980 Denom.: Ex Hotel Criollón	
4_Andes	6006	Exist.: - Prop.: GPP 1 TP	Uso: CIRC Altura: 32 m Niveles: 10 Autores: sd Año: 1980-2000 Denom.: sd	
4_Andes	6005	Exist.: - Prop.: GPP 2 TP	Uso: COM/ADM Altura: 15 m Niveles: 3 Autores: Arq. Eusebio A. Perotti Año: 1912-1913 Denom.: sd	
4_Andes	6004	Exist.: - Prop.: GPP 2 TP	Uso: COM Altura: 21 m Niveles: 6 + gálibo Autores: sd Año: 1925 (P. de C. 102734) Denom.: sd	

manzana

215

Área Patrimonial
Centro Sur



REFERENCIAS

MHN: Monumento Histórico Nacional
 BID: Bien de Interés Departamental
 AP: Área Patrimonial
 GPP: Grado de Protección Patrimonial
 CUP: Centro Urbano Protegido
 TP: Tramo Protegido
 GR: Grupo

Uso: ver en Glosario e Instructivo de Fichas

Nota: Por más información sobre bienes GPP 3 dirigirse al Anexo 4_5



Intendencia de Montevideo
 Departamento de Planificación
 Unidad de Protección del Patrimonio

Tramo	Padrón	Protección patrimonial	Información	Foto
1_San José	6027	Exist.: - Prop.: GPP 2 TP	Uso: COM Altura: 12 m Niveles: 2 Autores: sd Año: 1900-1920 Denom.: sd	
1_San José	6026	Exist.: - Prop.: GPP 1 TP	Uso: COM Altura: 10 m Niveles: 2 Autores: sd Año: sd Denom.: sd	
1_San José	6025	Exist.: MHN BID Prop.: GPP 4 TP	Uso: CU Altura: 15 m Niveles: 3 Autores: Arq. Alfredo R. Campos Año: 1925 Denom.: Centro Gallego	
1_San José	6024	Exist.: - Prop.: GPP 2 TP	Uso: COM Altura: 13 m Niveles: 2 Autores: sd Año: 1900-1920 Denom.: sd	
1_San José	6023	Exist.: - Prop.: GPP 2 TP	Uso: COM/HAB Altura: 13 m Niveles: 2 Autores: sd Año: 1900-1920 Denom.: sd	
1_San José	6021	Exist.: - Prop.: GPP 1 TP	Uso: COM/HAB Altura: 24 m Niveles: 8 Autores: sd Año: 1976 (P. de C. 121346) Denom.: sd	

Tramo	Padrón	Protección patrimonial	Información	Foto
2_Convención	6021	Exist.: - Prop.: GPP 1	Uso: COM/HAB Altura: 24 m Niveles: 8 Autores: sd Año: 1976 (P. de C. 121346) Denom.: sd	
2_Convención	6020	Exist.: - Prop.: GPP 1	Uso: COM Altura: 5 m Niveles: 1 Autores: sd Año: sd Denom.: sd	
2_Convención	6019	Exist.: - Prop.: GPP 1	Uso: CIRC Altura: 5 m Niveles: 1 Autores: sd Año: sd Denom.: sd	
2_Convención	6018	Exist.: - Prop.: GPP 1	Uso: COM/HAB Altura: 26 m Niveles: 10 Autores: sd Año: 1990-2000 Denom.: sd	
2_Convención	427693	Exist.: - Prop.: GPP 1	Uso: HAB Altura: 26 m Niveles: 10 Autores: sd Año: 2000-2020 Denom.: Live Soho	
2_Convención	6015	Exist.: - Prop.: GPP 1	Uso: COM/HAB Altura: 23 m Niveles: 8 Autores: sd Año: 1975 (P. de C. 127562) Denom.: sd	

manzana

215

Área Patrimonial
Centro Sur

REFERENCIAS

MHN: Monumento Histórico Nacional
 BID: Bien de Interés Departamental
 AP: Área Patrimonial
 GPP: Grado de Protección Patrimonial
 CUP: Centro Urbano Protegido
 TP: Tramo Protegido
 GR: Grupo

Uso: ver en Glosario e Instructivo de Fichas

Nota: Por más información sobre bienes GPP 3 dirigirse al Anexo 4_5



Intendencia de Montevideo
 Departamento de Planificación
 Unidad de Protección del Patrimonio

Tramo	Padrón	Protección patrimonial	Información	Foto
3_Soriano	6015	Exist.: - Prop.: GPP 1	Uso: COM/HAB Altura: 23 m Niveles: 8 Autores: sd Año: 1975 (P. de C. 127562) Denom.: sd	
3_Soriano	6014	Exist.: - Prop.: GPP 1	Uso: COM/HAB Altura: 20 m Niveles: 6 Autores: sd Año: 1957 Denom.: Edificio Magasa	
3_Soriano	6013	Exist.: - Prop.: GPP 2	Uso: COM/HAB Altura: 20 m Niveles: 6 Autores: Arq. O. Rodriguez Suarez Año: 1939 (P de C. 42467) Denom.: sd	
3_Soriano	6012	Exist.: - Prop.: GPP 1	Uso: COM/HAB Altura: 23 m Niveles: 4 Autores: sd Año: 2000 Denom.: Edificio El Quijote	
3_Soriano	6011	Exist.: - Prop.: GPP 1	Uso: COM/HAB Altura: 10 m Niveles: 2 Autores: sd Año: 1900-1920 Denom.: sd	
3_Soriano	429526	Exist.: - Prop.: GPP 1	Uso: COM/HAB Altura: 27 m Niveles: 11 Autores: Arqs. M. Klotz, E. Minond, G. Hauser y D. Ziblat Año: 2019 Denom.: Alma Brava	

Tramo	Padrón	Protección patrimonial	Información	Foto
4_Andes	429526	Exist.: - Prop.: GPP 1	Uso: COM/HAB Altura: 27 m Niveles: 11 Autores: Arqs. M. Klotz, E. Minond, G. Hauser y D. Ziblat Año: 2019 Denom.: Alma Brava	
4_Andes	6033	Exist.: - Prop.: GPP 1	Uso: COM/HAB Altura: 10 m Niveles: 2 Autores: sd Año: 1900-1920 Denom.: sd	
4_Andes	6032	Exist.: - Prop.: GPP 2 GR	Uso: CU Altura: 12 m Niveles: 2 Autores: sd Año: 1913 (P. de C. 39012) Denom.: Casa Bertolt Brecht	
4_Andes	6031	Exist.: - Prop.: GPP 2 GR	Uso: COM/HAB Altura: 12 m Niveles: 2 Autores: sd Año: 1900-1920 Denom.: sd	
4_Andes	6030	Exist.: - Prop.: GPP 2	Uso: COM/HAB Altura: 12 m Niveles: 3 Autores: Arqto. F. V. Echeveste Año: 1950 (P. de C. 24028) Denom.: sd	
4_Andes	425502	Exist.: - Prop.: GPP 2	Uso: COM/HAB Altura: 14 m Niveles: 3 Autores: sd Año: 1900-1920 Denom.: sd	

manzana
215
Área Patrimonial
Centro Sur



REFERENCIAS


MHN: Monumento Histórico Nacional
BID: Bien de Interés Departamental
AP: Área Patrimonial
GPP: Grado de Protección Patrimonial
CUP: Centro Urbano Protegido
TP: Tramo Protegido
GR: Grupo

Uso: ver en Glosario e Instructivo de Fichas

Nota: Por más información sobre bienes GPP 3 dirigirse al Anexo 4_5



Intendencia de Montevideo
 Departamento de Planificación
 Unidad de Protección del Patrimonio

Tramo	Padrón	Protección patrimonial	Información	Foto
4_Andes	6027	Exist.: - Prop.: GPP 2	Uso: COM Altura: 12 m Niveles: 2 Autores: sd Año: 1900-1920 Denom.: sd	

manzana

216

Área Patrimonial
Centro Sur



REFERENCIAS

MHN: Monumento Histórico Nacional
 BID: Bien de Interés Departamental
 AP: Área Patrimonial
 GPP: Grado de Protección Patrimonial
 CUP: Centro Urbano Protegido
 TP: Tramo Protegido
 GR: Grupo

Uso: ver en Glosario e Instructivo de Fichas

Nota: Por más información sobre bienes GPP 3 dirigirse al Anexo 4_5



Intendencia de Montevideo
 Departamento de Planificación
 Unidad de Protección del Patrimonio

Tramo	Padrón	Protección patrimonial	Información	Foto
1_Soriano	6056	Exist.: - Prop.: GPP 1	Uso: COM/HAB Altura: 30 m Niveles: 10 + gálibo Autores: sd Año: 2000-2020 Denom.: Hotel Smart	
1_Soriano	427665	Exist.: - Prop.: GPP 1	Uso: COM/HAB Altura: 30 m Niveles: 10 + gálibo Autores: sd Año: 2000-2020 Denom.: sd	
1_Soriano	6053	Exist.: MHN BID Prop.: GPP 4	Uso: HAB Altura: 18 m Niveles: 6 Autores: Arq. L. J. Tosi & Hnos Año: 1927 Denom.: Hotel Cervantes / Esplendor	
1_Soriano	431834 A	Exist.: - Prop.: GPP 0	Uso: CIRC Altura: 3 m Niveles: 1 Autores: sd Año: sd Denom.: sd	
1_Soriano	431834 B	Exist.: - Prop.: GPP 3 GR	Uso: ADM Altura: 17 m Niveles: 2 + torreta Autores: sd Año: 1900-1920 Denom.: Com. Nac. de Ed. Física	
1_Soriano	6050	Exist.: - Prop.: GPP 2 GR	Uso: COM/HAB Altura: 9 m Niveles: 2 Autores: sd Año: 1900-1920 Denom.: sd	

Tramo	Padrón	Protección patrimonial	Información	Foto
1_Soriano	6049	Exist.: - Prop.: GPP 2 GR	Uso: COM/HAB Altura: 9 m Niveles: 2 Autores: sd Año: 1900-1920 Denom.: sd	
1_Soriano	6048	Exist.: - Prop.: GPP 2	Uso: COM/HAB Altura: 21 m Niveles: 7 + gálibo Autores: Arq. R. F. Lapeyrade Año: 1948 (P. de C. 2677) Denom.: sd	
2_Convención	6048	Exist.: - Prop.: GPP 2	Uso: COM/HAB Altura: 21 m Niveles: 7 + gálibo Autores: Arq. R. F. Lapeyrade Año: 1948 (P. de C. 2677) Denom.: sd	
2_Convención	6047	Exist.: - Prop.: GPP 0	Uso: N Altura: 5 m Niveles: 1 Autores: sd Año: sd Denom.: sd	
2_Convención	405301	Exist.: - Prop.: GPP 0	Uso: COM/HAB Altura: 6 m Niveles: 2 Autores: sd Año: 1965 (P. de C. 107531) Denom.: sd	
2_Convención	6046	Exist.: - Prop.: GPP 0	Uso: N Altura: 5 m Niveles: 1 Autores: sd Año: 1900-1920 Denom.: sd	

manzana

216

Área Patrimonial
Centro Sur



REFERENCIAS

MHN: Monumento Histórico Nacional
 BID: Bien de Interés Departamental
 AP: Área Patrimonial
 GPP: Grado de Protección Patrimonial
 CUP: Centro Urbano Protegido
 TP: Tramo Protegido
 GR: Grupo

Uso: ver en Glosario e Instructivo de Fichas

Nota: Por más información sobre bienes GPP 3 dirigirse al Anexo 4_5



Intendencia de Montevideo
 Departamento de Planificación
 Unidad de Protección del Patrimonio

Tramo	Padrón	Protección patrimonial	Información	Foto
2_ Convención	6045	Exist.: - Prop.: GPP 2	Uso: COM/HAB Altura: 16 m Niveles: 7 Autores: sd Año: 1951 (P. de c. 32218) Denom.: sd	
2_ Convención	6044	Exist.: - Prop.: GPP 1	Uso: COM/HAB Altura: 16 m Niveles: 7 Autores: sd Año: 1940-1960 Denom.: sd	
2_ Convención	6043	Exist.: - Prop.: GPP 1	Uso: COM/HAB Altura: 21 m Niveles: 8 Autores: sd Año: 1977 (P. de c. 125768) Denom.: Edificio Gadol	
2_ Convención	6041	Exist.: - Prop.: GPP 2	Uso: COM/HAB Altura: 21 m Niveles: 8 Autores: sd Año: 1967 (P. de c. 116507) Denom.: sd	
3_ Canelones	6041	Exist.: - Prop.: GPP 2	Uso: COM/HAB Altura: 21 m Niveles: 8 Autores: sd Año: 1967 (P. de c. 116507) Denom.: sd	
3_ Canelones	6040	Exist.: - Prop.: GPP 1	Uso: COM/HAB Altura: 27 m Niveles: 10 Autores: sd Año: 2000-2020 Denom.: Edimboro Plaza	

Tramo	Padrón	Protección patrimonial	Información	Foto
3_ Canelones	6039	Exist.: - Prop.: GPP 2	Uso: COM/HAB Altura: 9 m Niveles: 3 Autores: sd Año: 1960-1980 Denom.: sd	
3_ Canelones	6038	Exist.: - Prop.: GPP 1	Uso: COM/HAB Altura: 12 m Niveles: 4 Autores: sd Año: 1958 (P. de c. 73592) Denom.: sd	
3_ Canelones	6036	Exist.: - Prop.: GPP 1	Uso: COM/HAB Altura: 24 m Niveles: 9 Autores: Arqs. Atijas Weiss Año: 1996 (P. de c. 13400) Denom.: Piazza San Marco	
3_ Canelones	6061	Exist.: - Prop.: GPP 1	Uso: COM/HAB Altura: 24 m Niveles: 9 Autores: sd Año: 1982 (P. de c. 139438) Denom.: sd	
4_ Andes	6061	Exist.: - Prop.: GPP 1	Uso: COM/HAB Altura: 24 m Niveles: 9 Autores: sd Año: 1982 (P. de c. 139438) Denom.: sd	
4_ Andes	6060	Exist.: - Prop.: GPP 1	Uso: HAB Altura: 27 m Niveles: 10 Autores: Estudio Marzano Sosa Año: 2021 Denom.: Edificio Tango	

manzana

216

Área Patrimonial
Centro Sur




REFERENCIAS





MHN: Monumento Histórico Nacional
BID: Bien de Interés Departamental
AP: Área Patrimonial
GPP: Grado de Protección Patrimonial
CUP: Centro Urbano Protegido
TP: Tramo Protegido
GR: Grupo

Uso: ver en Glosario e Instructivo de Fichas

Nota: Por más información sobre bienes GPP 3 dirigirse al Anexo 4_5



Intendencia de Montevideo
Departamento de Planificación
Unidad de Protección del Patrimonio

Tramo	Padrón	Protección patrimonial	Información	Foto
4_Andes	6059	Exist.: - Prop.: GPP 1	Uso: COM/HAB Altura: 24 m Niveles: 8 + gálibo Autores: sd Año: 1980 (P. de C. 139693) Denom.: sd	
4_Andes	6058	Exist.: - Prop.: GPP 3	Uso: COM/HAB Altura: 18 m Niveles: 6 Autores: Arqs. Ramón Bello y Alberto Reborati Año: 1926 (P. de C. 104866) Denom.: Edificio Andes	
4_Andes	6057	Exist.: - Prop.: GPP 2	Uso: COM/HAB Altura: 9 m Niveles: 3 Autores: Arqs. Newton y Laconich Contratistas Ciapessoni Perez Noble Año: 1940-1960 Denom.: sd	
4_Andes	6056	Exist.: - Prop.: GPP 1	Uso: COM/HAB Altura: 30 m Niveles: 10 + gálibo Autores: sd Año: 2000-2020 Denom.: Hotel Smart	

manzana

217

Área Patrimonial
Centro Sur



REFERENCIAS

MHN: Monumento Histórico Nacional
 BID: Bien de Interés Departamental
 AP: Área Patrimonial
 GPP: Grado de Protección Patrimonial
 CUP: Centro Urbano Protegido
 TP: Tramo Protegido
 GR: Grupo

Uso: ver en Glosario e Instructivo de Fichas

Nota: Por más información sobre bienes GPP 3 dirigirse al Anexo 4_5



Intendencia de Montevideo
 Departamento de Planificación
 Unidad de Protección del Patrimonio

Tramo	Padrón	Protección patrimonial	Información	Foto
1_Canelones	6082 A	Exist.: - Prop.: GPP 1	Uso: CU Altura: 6 m Niveles: 1 Autores: sd Año: 1960-1980 Denom.: Escuela Pública, Jardín 291	
1_Canelones	6079	Exist.: - Prop.: GPP 1	Uso: HAB Altura: 27 m Niveles: 10 N Autores: sd Año: 2000-2020 Denom.: Edificio Sky Park	
1_Canelones	6078	Exist.: - Prop.: GPP 3	Uso: HAB Altura: 24 m Niveles: 8 Autores: Juan C. Casella (proy. y const) Año: 1920-1940 Denom.: sd	
1_Canelones	6077	Exist.: - Prop.: GPP 1	Uso: COM/HAB Altura: 30 m Niveles: 11 Autores: sd Año: 1985 (P. de C. 149408) Denom.: sd	
1_Canelones	429733	Exist.: - Prop.: GPP 2	Uso: COM/HAB Altura: 33 m Niveles: 11 Autores: Arq. Carlos Ott Año: 2020 Denom.: Edificio Alma Corso	
2_Convención	429733	Exist.: - Prop.: GPP 2	Uso: COM/HAB Altura: 33 m Niveles: 11 Autores: Arq. Carlos Ott Año: 2020 Denom.: Alma Corso	

Tramo	Padrón	Protección patrimonial	Información	Foto
2_Convención	6073	Exist.: - Prop.: GPP 1	Uso: COM Altura: 9 m Niveles: 3 Autores: sd Año: 1960-1980 Denom.: sd	
2_Convención	6072	Exist.: - Prop.: GPP 2	Uso: CU/CIRC/HAB Altura: 9 m Niveles: 2 Autores: sd Año: 1940-1960 Denom.: sd	
2_Convención	6071	Exist.: - Prop.: GPP 1	Uso: CU Altura: 5 m Niveles: 1 Autores: sd Año: 1900-1920 Denom.: sd	
2_Convención	6070	Exist.: - Prop.: GPP 2	Uso: COM Altura: 9 m Niveles: 2 Autores: sd Año: 1900-1920 Denom.: sd	
2_Convención	6069	Exist.: - Prop.: GPP 1	Uso: HAB Altura: 12 m Niveles: 4 Autores: sd Año: 1967 (P. de c. 114400) Denom.: Edificio Malcon	
3_Maldonado	6069	Exist.: - Prop.: GPP 1	Uso: HAB Altura: 12 m Niveles: 4 Autores: sd Año: 1967 (P. de C. 114400) Denom.: sd	

manzana

217

Área Patrimonial
Centro Sur



REFERENCIAS

MHN: Monumento Histórico Nacional
 BID: Bien de Interés Departamental
 AP: Área Patrimonial
 GPP: Grado de Protección Patrimonial
 CUP: Centro Urbano Protegido
 TP: Tramo Protegido
 GR: Grupo

Uso: ver en Glosario e Instructivo de Fichas

Nota: Por más información sobre bienes GPP 3 dirigirse al Anexo 4_5



Intendencia de Montevideo
 Departamento de Planificación
 Unidad de Protección del Patrimonio

Tramo	Padrón	Protección patrimonial	Información	Foto
3_Maldonado	6068	Exist.: - Prop.: GPP 0	Uso: HAB Altura: 4 m Niveles: 1 Autores: sd Año: sd Denom.: sd	
3_Maldonado	6067	Exist.: - Prop.: GPP 1	Uso: HAB Altura: 27 m Niveles: 10 Autores: sd Año: 1984 (P. de C. 156403) Denom.: Edificio Estefanos	
3_Maldonado	6066	Exist.: - Prop.: GPP 2	Uso: COM/HAB Altura: 12 m Niveles: 2 Autores: sd Año: 1900-1920 Denom.: sd	
3_Maldonado	6065	Exist.: - Prop.: GPP 1	Uso: HAB Altura: 6 m Niveles: 2 Autores: sd Año: 1941 (P de C. 64689) Denom.: sd	
3_Maldonado	6064	Exist.: - Prop.: GPP 0	Uso: CIRC Altura: 6 m Niveles: 1 Autores: sd Año: sd Denom.: sd	
3_Maldonado	6063	Exist.: - Prop.: GPP 2	Uso: COM/HAB Altura: 12 m Niveles: 2 Autores: sd Año: 1948 (P. de C. 1515) Denom.: sd	

Tramo	Padrón	Protección patrimonial	Información	Foto
3_Maldonado	6062	Exist.: - Prop.: GPP 2	Uso: HAB Altura: 12 m Niveles: 2 Autores: sd Año: 1900-1920 Denom.: sd	
3_Maldonado	6086	Exist.: - Prop.: GPP 1	Uso: COM/HAB Altura: 12 m Niveles: 4 Autores: sd Año: 1999 Denom.: sd	
4_Andes	6086	Exist.: - Prop.: GPP 1	Uso: COM/HAB Altura: 12 m Niveles: 4 Autores: sd Año: 1999 Denom.: sd	
4_Andes	6085	Exist.: - Prop.: GPP 1	Uso: HAB Altura: 27 m Niveles: 10 Autores: sd Año: 2000-2020 Denom.: sd	
4_Andes	6084	Exist.: - Prop.: GPP 2	Uso: HAB Altura: 10 m Niveles: 2 Autores: sd Año: 1900-1920 Denom.: sd	
4_Andes	6083	Exist.: - Prop.: GPP 1	Uso: COM/HAB Altura: 6 m Niveles: 2 Autores: Arq. Alberto J. Reborati Año: 1940-1960 Denom.: sd	

manzana
217
Área Patrimonial
Centro Sur



REFERENCIAS

MHN: Monumento Histórico Nacional
BID: Bien de Interés Departamental
AP: Área Patrimonial
GPP: Grado de Protección Patrimonial
CUP: Centro Urbano Protegido
TP: Tramo Protegido
GR: Grupo

Uso: ver en Glosario e Instructivo de Fichas

Nota: Por más información sobre bienes GPP 3 dirigirse al Anexo 4_5



Intendencia de Montevideo
Departamento de Planificación
Unidad de Protección del Patrimonio

Tramo	Padrón	Protección patrimonial	Información	Foto
4_Andes	6082 B	Exist.: - Prop.: GPP 1	Uso: CU Altura: 15 m Niveles: 5 Autores: sd Año: 1960-1980 Denom.: Liceo N° 1, José Enrique Rodó	
4_Andes	6082 A	Exist.: - Prop.: GPP 1	Uso: CU Altura: 6 m Niveles: 1 Autores: sd Año: 1960-1980 Denom.: Escuela Pública, Jardín 291	

manzana

218

Área Patrimonial
Centro Sur

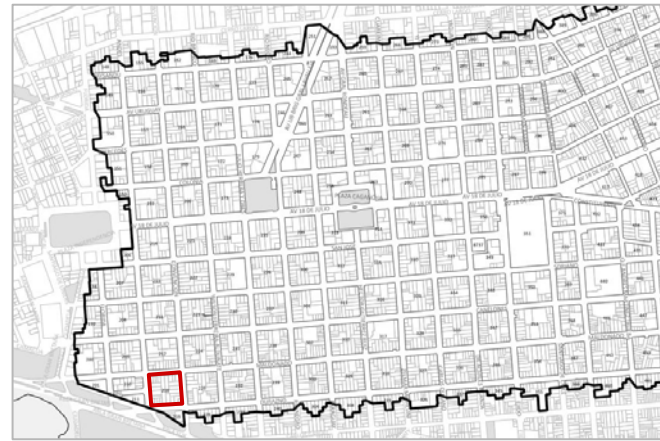


REFERENCIAS

MHN: Monumento Histórico Nacional
 BID: Bien de Interés Departamental
 AP: Área Patrimonial
 GPP: Grado de Protección Patrimonial
 CUP: Centro Urbano Protegido
 TP: Tramo Protegido
 GR: Grupo

Uso: ver en Glosario e Instructivo de Fichas

Nota: Por más información sobre bienes GPP 3 dirigirse al Anexo 4_5



Intendencia de Montevideo
 Departamento de Planificación
 Unidad de Protección del Patrimonio

Tramo	Padrón	Protección patrimonial	Información	Foto
1_Maldonado	6110	Exist.: - Prop.: GPP 2	Uso: COM/HAB Altura: 11 m Niveles: 4 Autores: sd Año: 1940-1960 Denom.: sd	
1_Maldonado	6109	Exist.: - Prop.: GPP 1	Uso: COM/HAB Altura: 9 m Niveles: 3 Autores: sd Año: 1940-1960 Denom.: sd	
1_Maldonado	6108	Exist.: - Prop.: GPP 1	Uso: ADM Altura: 5 m Niveles: 1 Autores: sd Año: sd Denom.: sd	
1_Maldonado	6107	Exist.: - Prop.: GPP 1	Uso: HAB Altura: 9 m Niveles: 3 Autores: sd Año: sd Denom.: sd	
1_Maldonado	6106	Exist.: - Prop.: GPP 1	Uso: CIRC Altura: 9 m Niveles: 3 Autores: sd Año: 1940-1960 Denom.: sd	
1_Maldonado	6105	Exist.: - Prop.: GPP 2 GR	Uso: HAB Altura: 10 m Niveles: 2 Autores: sd Año: 1900-1920 Denom.: sd	

Tramo	Padrón	Protección patrimonial	Información	Foto
1_Maldonado	6104	Exist.: - Prop.: GPP 2 GR	Uso: HAB Altura: 11 m Niveles: 2 Autores: sd Año: 1900-1920 Denom.: sd	
1_Maldonado	6103	Exist.: - Prop.: GPP 0	Uso: B Altura: nc Niveles: nc Autores: nc Año: nc Denom.: nc	
1_Maldonado	6102	Exist.: - Prop.: GPP 1	Uso: HAB Altura: 27 m Niveles: 10 Autores: sd Año: 1980-2000 Denom.: sd	
2_Convención	6102	Exist.: - Prop.: GPP 1	Uso: HAB Altura: 27 m Niveles: 10 Autores: sd Año: 1980-2000 Denom.: sd	
2_Convención	6100	Exist.: - Prop.: GPP 1	Uso: HAB Altura: 18 m Niveles: 6 Autores: sd Año: 2022 Denom.: sd	
2_Convención	6099	Exist.: - Prop.: GPP 2	Uso: ADM Altura: 9 m Niveles: 2 Autores: sd Año: 1920-1940 Denom.: sd	

manzana

218

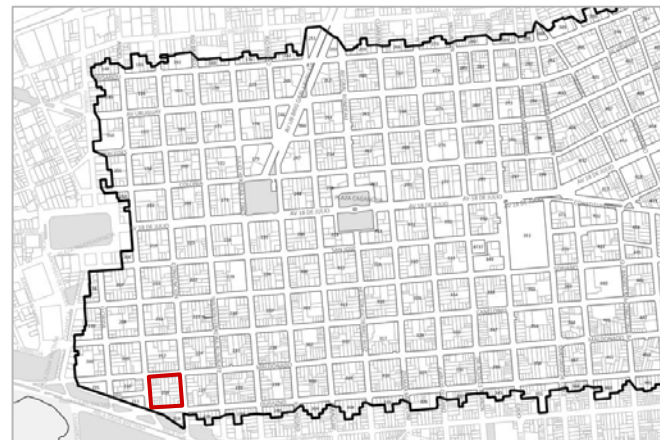
Área Patrimonial
Centro Sur

REFERENCIAS

MHN: Monumento Histórico Nacional
 BID: Bien de Interés Departamental
 AP: Área Patrimonial
 GPP: Grado de Protección Patrimonial
 CUP: Centro Urbano Protegido
 TP: Tramo Protegido
 GR: Grupo

Uso: ver en Glosario e Instructivo de Fichas

Nota: Por más información sobre bienes GPP 3 dirigirse al Anexo 4_5



Intendencia de Montevideo
 Departamento de Planificación
 Unidad de Protección del Patrimonio

Tramo	Padrón	Protección patrimonial	Información	Foto
2_ Convención	6098	Exist.: - Prop.: GPP 1	Uso: HAB Altura: 6 m Niveles: 2 Autores: sd Año: sd Denom.: sd	
2_ Convención	6097	Exist.: - Prop.: GPP 1	Uso: HAB Altura: 6 m Niveles: 2 Autores: sd Año: 2022 Denom.: sd	
2_ Convención	416410	Exist.: - Prop.: GPP 1	Uso: HAB Altura: 27 m Niveles: 10 Autores: sd Año: 1980-2000 Denom.: sd	
2_ Convención	6095	Exist.: - Prop.: GPP 2	Uso: COM/HAB Altura: 10 m Niveles: 3 Autores: sd Año: 1949 (P. de C. 10434) Denom.: sd	
3_Durazno	6095	Exist.: - Prop.: GPP 2	Uso: COM/HAB Altura: 10 m Niveles: 3 Autores: sd Año: 1949 (P. de C. 10434) Denom.: sd	
3_Durazno	416410	Exist.: - Prop.: GPP 1	Uso: HAB Altura: 27 m Niveles: 10 Autores: sd Año: 1980-2000 Denom.: sd	

Tramo	Padrón	Protección patrimonial	Información	Foto
3_Durazno	6093	Exist.: - Prop.: GPP 2	Uso: HAB Altura: 12 m Niveles: 3 Autores: sd Año: 1928 (P. de C. 121570) Denom.: sd	
3_Durazno	6092	Exist.: - Prop.: SC	Uso: CONS Altura: sd Niveles: sd Autores: sd Año: sd Denom.: sd	
3_Durazno	6091	Exist.: - Prop.: GPP 1	Uso: ADM Altura: 7 m Niveles: 2 Autores: sd Año: sd Denom.: sd	
3_Durazno	6090	Exist.: - Prop.: GPP 1	Uso: HAB Altura: 6 m Niveles: 2 Autores: sd Año: sd Denom.: sd	
3_Durazno	6089	Exist.: - Prop.: GPP 1	Uso: HAB Altura: 5 m Niveles: 2 Autores: sd Año: sd Denom.: sd	
3_Durazno	6088	Exist.: - Prop.: GPP 1	Uso: HAB Altura: 8 m Niveles: 3 Autores: sd Año: 2000-2020 Denom.: sd	

manzana

218

Área Patrimonial
Centro Sur

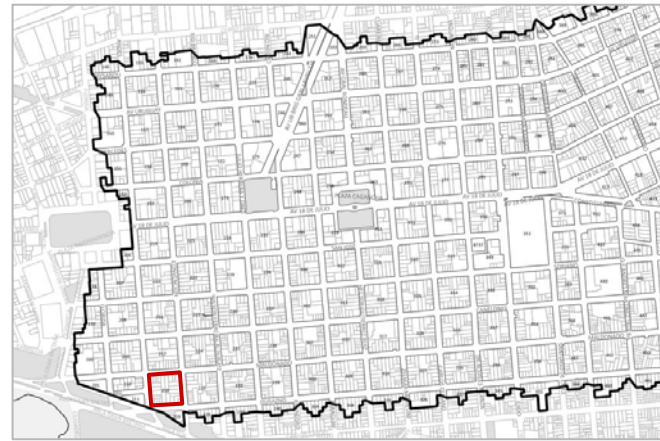


REFERENCIAS

MHN: Monumento Histórico Nacional
 BID: Bien de Interés Departamental
 AP: Área Patrimonial
 GPP: Grado de Protección Patrimonial
 CUP: Centro Urbano Protegido
 TP: Tramo Protegido
 GR: Grupo

Uso: ver en Glosario e Instructivo de Fichas

Nota: Por más información sobre bienes GPP 3 dirigirse al Anexo 4_5



Intendencia de Montevideo
 Departamento de Planificación
 Unidad de Protección del Patrimonio

Tramo	Padrón	Protección patrimonial	Información	Foto
3_Durazno	6087	Exist.: - Prop.: GPP 2	Uso: HAB Altura: 9 m Niveles: 3 Autores: sd Año: 1944 (P. de C. 81387) Denom.: Edificio Andes	
4_Andes	6087	Exist.: - Prop.: GPP 2	Uso: HAB Altura: 9 m Niveles: 3 Autores: sd Año: 1944 (P. de C. 81387) Denom.: Edificio Andes	
4_Andes	6115	Exist.: - Prop.: GPP 2	Uso: HAB Altura: 9 m Niveles: 2 Autores: sd Año: 1989 Denom.: sd	
4_Andes	6114	Exist.: - Prop.: GPP 2	Uso: HAB Altura: 6 m Niveles: 2 Autores: sd Año: 1900-1920 Denom.: sd	
4_Andes	6113	Exist.: - Prop.: GPP 2	Uso: COM/HAB Altura: 27 m Niveles: 9 Autores: sd Año: 1960 (P. de C. 67347) Denom.: Edificio Costanera	
4_Andes	422506	Exist.: - Prop.: GPP 2	Uso: HAB Altura: 9 m Niveles: 2 Autores: sd Año: 1900-1920 Denom.: sd	

Tramo	Padrón	Protección patrimonial	Información	Foto
4_Andes	6111	Exist.: - Prop.: GPP 0	Uso: B Altura: nc Niveles: nc Autores: nc Año: nc Denom.: nc	
4_Andes	6110	Exist.: - Prop.: GPP 2	Uso: COM/HAB Altura: 11 m Niveles: 4 Autores: sd Año: 1940-1960 Denom.: sd	

manzana
219
Área Patrimonial
Centro Sur



REFERENCIAS

MHN: Monumento Histórico Nacional
BID: Bien de Interés Departamental
AP: Área Patrimonial
GPP: Grado de Protección Patrimonial
CUP: Centro Urbano Protegido
TP: Tramo Protegido
GR: Grupo



Uso: ver en Glosario e Instructivo de Fichas

Nota: Manzana borde de sector. Inventariados solo los padrones pertenecientes al Área Patrimonial Centro Sur.

Nota: Por más información sobre bienes GPP 3 dirigirse al Anexo 4_5



Intendencia de Montevideo
Departamento de Planificación
Unidad de Protección del Patrimonio

Tramo	Padrón	Protección patrimonial	Información	Foto
1_ Durazno	6116	Exist.: - Prop.: GPP 2	Uso: HAB Altura: 48 m Niveles: 16 Autores: sd Año: 1960-1980 Denom.: COVISUR IV	
1_ Convención	6116	Exist.: - Prop.: GPP 2	Uso: HAB Altura: 48 m Niveles: 16 Autores: sd Año: 1960-1980 Denom.: COVISUR IV	

manzana

221

Área Patrimonial
Centro Sur

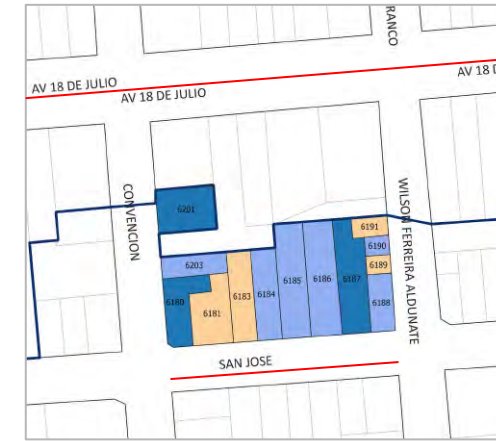


REFERENCIAS

MHN: Monumento Histórico Nacional
 BID: Bien de Interés Departamental
 AP: Área Patrimonial
 GPP: Grado de Protección Patrimonial
 CUP: Centro Urbano Protegido
 TP: Tramo Protegido
 GR: Grupo

Uso: ver en Glosario e Instructivo de Fichas

Nota: Manzana borde de sector. Inventariados solo los padrones pertenecientes al Área Patrimonial Centro Sur.
 Nota: Por más información sobre bienes GPP 3 dirigirse al Anexo 4_5



Intendencia de Montevideo
 Departamento de Planificación
 Unidad de Protección del Patrimonio

Tramo	Padrón	Protección patrimonial	Información	Foto
2_W. Ferreira y Aldunante	6191	Exist.: - Prop.: GPP 1	Uso: COM/HAB Altura: 6 m Niveles: 2 Autores: sd Año: 1947 (P. de C. 3724) Denom.: sd	
2_W. Ferreira y Aldunante	6190	Exist.: - Prop.: GPP 2	Uso: COM/HAB Altura: 17 m Niveles: 4 Autores: sd Año: 1920-1940 Denom.: sd	
2_W. Ferreira y Aldunante	6189	Exist.: - Prop.: GPP 1	Uso: COM/HAB Altura: 28 m Niveles: 9 Autores: sd Año: 1951 Denom.: sd	
2_W. Ferreira y Aldunante	6188	Exist.: - Prop.: GPP 2	Uso: COM/HAB Altura: 12 m Niveles: 3 Autores: sd Año: 1900-1920 Denom.: sd	
3_San José	6188	Exist.: - Prop.: GPP 2 TP	Uso: COM/HAB Altura: 12 m Niveles: 3 Autores: sd Año: 1900-1920 Denom.: sd	

Tramo	Padrón	Protección patrimonial	Información	Foto
3_San José	6187	Exist.: - Prop.: GPP 3 TP GR	Uso: COM/ADM/HAB Altura: 15 m Niveles: 5 Autores: Arqts. Gonzalo Vázquez Barriére y Rafael Ruano Año: 1920-1940 Denom.: Edificio Rogberg	
3_San José	6186	Exist.: - Prop.: GPP 2 TP GR	Uso: COM/HAB Altura: 22 m Niveles: 7 Autores: sd Año: 1944 (P. de C. 82825) Denom.: sd	
3_San José	6185	Exist.: - Prop.: GPP 2 TP GR	Uso: COM/HAB Altura: 21 m Niveles: 6 Autores: Arqs. Julio Etchebarne y Elías Ciurich Año: 1931 (P. de C. 145398) Denom.: Edificio Costa	
3_San José	6184	Exist.: - Prop.: GPP 2 TP	Uso: COM/ADM Altura: 12 m Niveles: 2 Autores: sd Año: 1931 (P. de C. 147451) Denom.: sd	
3_San José	6183	Exist.: - Prop.: GPP 1 TP	Uso: COM Altura: 10 m Niveles: 2 Autores: sd Año: 2000-2020 Denom.: sd	

manzana

221

Área Patrimonial
Centro Sur



REFERENCIAS

MHN: Monumento Histórico Nacional
BID: Bien de Interés Departamental
AP: Área Patrimonial
GPP: Grado de Protección Patrimonial
CUP: Centro Urbano Protegido
TP: Tramo Protegido
GR: Grupo




Uso: ver en Glosario e Instructivo de Fichas

Nota: Manzana borde de sector. Inventariados solo los padrones pertenecientes al Área Patrimonial Centro Sur.

Nota: Por más información sobre bienes GPP 3 dirigirse al Anexo 4_5



Intendencia de Montevideo
Departamento de Planificación
Unidad de Protección del Patrimonio

Tramo	Padrón	Protección patrimonial	Información	Foto
3_San José	6181	Exist.: - Prop.: GPP 1 TP	Uso: COM Altura: 5 m Niveles: 1 Autores: sd Año: sd Denom.: sd	
3_San José	6180	Exist.: - Prop.: GPP 3 TP	Uso: COM/HAB Altura: 15 m Niveles: 3 Autores: sd Año: 1920-1940 Denom.: sd	
4_Convención	6180	Exist.: - Prop.: GPP 3 GR	Uso: COM/HAB Altura: 15 m Niveles: 3 Autores: sd Año: 1920-1940 Denom.: sd	
4_Convención	6203	Exist.: - Prop.: GPP 2 GR	Uso: COM/HAB Altura: 12 m Niveles: 3 Autores: sd Año: 1900-1920 Denom.: sd	
4_Convención	6201	Exist.: BID Prop.: GPP 3 GR	Uso: ADM Altura: 15 m Niveles: 3 Autores: Arq. Julián Masquelez Año: 1889 Denom.: Ministerio de Defensa Nacional (ex Caja de Jubilaciones Militares; ex Casa Otero)	

manzana

222

Área Patrimonial
Centro Sur



REFERENCIAS

MHN: Monumento Histórico Nacional
 BID: Bien de Interés Departamental
 AP: Área Patrimonial
 GPP: Grado de Protección Patrimonial
 CUP: Centro Urbano Protegido
 TP: Tramo Protegido
 GR: Grupo

Uso: ver en Glosario e Instructivo de Fichas

Nota: Por más información sobre bienes GPP 3 dirigirse al Anexo 4_5



Intendencia de Montevideo
 Departamento de Planificación
 Unidad de Protección del Patrimonio

Tramo	Padrón	Protección patrimonial	Información	Foto
1_San José	6224	Exist.: - Prop.: GPP 2 TP	Uso: COM/HAB Altura: 28 m Niveles: 7 N Autores: Arq. Bernardo Sapiro Año: 1961 (P. de C. 67342) Denom.: Edificio Rishon	
1_San José	6223	Exist.: - Prop.: GPP 3 TP	Uso: COM/HAB Altura: 24 m Niveles: 5 N Autores: Arqs. A. Ruíz y P. Nadal Año: 1927 Denom.: Edificio Oliver Erin	
1_San José	6222	Exist.: - Prop.: GPP 3 TP	Uso: COM/HAB Altura: 27 m Niveles: 7 N Autores: Newton Laconich Año: 1942 (P. de C. 69158) Denom.: San José Palace	
1_San José	6221	Exist.: - Prop.: GPP 2 TP	Uso: COM/HAB Altura: 12 m Niveles: 3 N Autores: sd Año: 1940-1960 Denom.: sd	
1_San José	6220	Exist.: - Prop.: GPP 2 TP	Uso: COM/HAB Altura: 12 m Niveles: 3 N Autores: sd Año: 1940-1960 Denom.: sd	
1_San José	6219	Exist.: - Prop.: GPP 2 TP	Uso: COM Altura: 12 m Niveles: 3 N Autores: sd Año: 1954 (P. de C. 53562) Denom.: sd	

Tramo	Padrón	Protección patrimonial	Información	Foto
1_San José	6218	Exist.: - Prop.: GPP 1 TP	Uso: COM/HAB Altura: 28 m Niveles: 8 N Autores: sd Año: 1979 (P. de C. 136083) Denom.: Edificio Mykonos	
2_ W. F. Aldunate	6218	Exist.: - Prop.: GPP 1 TP	Uso: COM/HAB Altura: 28 m Niveles: 8 N Autores: sd Año: 1979 (P. de C. 136083) Denom.: Edificio Mykonos	
2_ W. F. Aldunate	6217	Exist.: - Prop.: GPP 1 TP	Uso: CU Altura: 12 m Niveles: 3 N Autores: sd Año: 1900-1920 Denom.: sd	
2_ W. F. Aldunate	6216	Exist.: - Prop.: GPP 3 GR TP	Uso: ADM Altura: 15 m Niveles: 3 N Autores: Arq. Mario Moreau Año: 1920 (P. de C. 62567) Denom.: Consulado General de la República Argentina	
2_ W. F. Aldunate	6215 (asoc. 6214)	Exist.: - Prop.: GPP 3 GR TP	Uso: ADM Altura: 15 m Niveles: 3 N Autores: sd Año: 1900-1920 Denom.: sd	

manzana

222

Área Patrimonial
Centro Sur



REFERENCIAS

MHN: Monumento Histórico Nacional
 BID: Bien de Interés Departamental
 AP: Área Patrimonial
 GPP: Grado de Protección Patrimonial
 CUP: Centro Urbano Protegido
 TP: Tramo Protegido
 GR: Grupo


Uso: ver en Glosario e Instructivo de Fichas

Nota: Por más información sobre bienes GPP 3 dirigirse al Anexo 4_5



Intendencia de Montevideo
 Departamento de Planificación
 Unidad de Protección del Patrimonio

Tramo	Padrón	Protección patrimonial	Información	Foto
2_ W. F. Aldunate	6214 (asoc. 6215)	Exist.: - Prop.: GPP 3 GR TP	Uso: ADM Altura: 15 m Niveles: 3 N Autores: sd Año: 1900-1920 Denom.: sd	
2_ W. F. Aldunate	6213	Exist.: - Prop.: GPP 2 GR TP	Uso: ADM Altura: 12 m Niveles: 3 N Autores: Arqs. Ocaso y Lenoble Año: 1920-1940 Denom.: sd	
2_ W. F. Aldunate	6212	Exist.: - Prop.: GPP 2 GR TP	Uso: COM/HAB Altura: 12 m Niveles: 3 N Autores: C. Baldomir Año: 1920-1940 Denom.: sd	
2_ W. F. Aldunate	6211	Exist.: - Prop.: GPP 1 TP	Uso: COM Altura: 10 m Niveles: 2 N Autores: sd Año: 1900-1920 Denom.: sd	
3_Soriano	6211	Exist.: - Prop.: GPP 1	Uso: COM Altura: 10 m Niveles: 2 N Autores: sd Año: 1900-1920 Denom.: sd	
3_Soriano	6210	Exist.: - Prop.: GPP 1	Uso: COM/HAB Altura: 18 m Niveles: 6 N Autores: sd Año: 1960-1980 Denom.: sd	

Tramo	Padrón	Protección patrimonial	Información	Foto
3_Soriano	6209 (asoc. 6208)	Exist.: - Prop.: GPP 1	Uso: COM Altura: 10 m Niveles: 2 N Autores: sd Año: 1960-1980 Denom.: sd	
3_Soriano	6208 (asoc. 6209)	Exist.: - Prop.: GPP 1	Uso: COM Altura: 5 m Niveles: 1 N Autores: sd Año: sd Denom.: sd	
3_Soriano	6207	Exist.: - Prop.: GPP 2	Uso: COM/HAB Altura: 12 m Niveles: 3 N Autores: sd Año: 1946 (P. de C. 95023) Denom.: sd	
3_Soriano	6206	Exist.: - Prop.: GPP 1	Uso: COM/HAB Altura: 15 m Niveles: 5 N Autores: sd Año: 1954 (P. de C. 33204) Denom.: sd	
3_Soriano	6205	Exist.: - Prop.: GPP 1	Uso: COM/HAB Altura: 12 m Niveles: 2 N Autores: sd Año: 1900-1920 Denom.: sd	

manzana
222
Área Patrimonial
Centro Sur



REFERENCIAS

MHN: Monumento Histórico Nacional
BID: Bien de Interés Departamental
AP: Área Patrimonial
GPP: Grado de Protección Patrimonial
CUP: Centro Urbano Protegido
TP: Tramo Protegido
GR: Grupo

Uso: ver en Glosario e Instructivo de Fichas

Nota: Por más información sobre bienes GPP 3 dirigirse al Anexo 4_5



Intendencia de Montevideo
Departamento de Planificación
Unidad de Protección del Patrimonio

Tramo	Padrón	Protección patrimonial	Información	Foto
3_Soriano	6231	Exist.: - Prop.: GPP 2	Uso: COM/HAB Altura: 24 m Niveles: 8N Autores: Arqs. Mazzini, Albanell y M. Coli Año: 1962 (P. de C. 93732) Denom.: Edificio Sunderland	
4_Convención	6231	Exist.: - Prop.: GPP 2	Uso: COM/HAB Altura: 24 m Niveles: 8 N Autores: Arqs. Mazzini, Albanell y M. Coli Año: 1962 (P. de C. 93732) Denom.: Edificio Sunderland	
4_Convención	6230	Exist.: - Prop.: GPP 1	Uso: COM Altura: 12 m Niveles: 2 Autores: sd Año: 1948 (P. de C. 12923) Denom.: sd	
4_Convención	6229	Exist.: - Prop.: GPP 1	Uso: COM/HAB Altura: 12 m Niveles: 2 N Autores: sd Año: 1948 (P. de C. 7823) Denom.: sd	
4_Convención	6228	Exist.: - Prop.: GPP 2	Uso: COM/HAB Altura: 21 m Niveles: 7 N Autores: Arqs. Pessina y Dauber Año: 1947 (P. de C. 2955) Denom.: sd	

Tramo	Padrón	Protección patrimonial	Información	Foto
4_Convención	432236 B	Exist.: - Prop.: GPP 1	Uso: COM Altura: 12 m Niveles: 2 N Autores: sd Año: 1900-1920 Denom.: sd	
4_Convención	432236 A	Exist.: - Prop.: GPP 2	Uso: DESOCUPADO Altura: 12 m Niveles: 2 N Autores: sd Año: 1900-1920 Denom.: sd	
4_Convención	6225	Exist.: - Prop.: GPP 1	Uso: COM Altura: 10 m Niveles: 2 N Autores: sd Año: 1900-1920 Denom.: sd	
4_Convención	6224	Exist.: - Prop.: GPP 2	Uso: COM/HAB Altura: 28 m Niveles: 7 N Autores: Arq. Bernardo Sapiro Año: 1961 (P. de C. 67342) Denom.: Edificio Rishon	

manzana

223

Área Patrimonial
Centro Sur

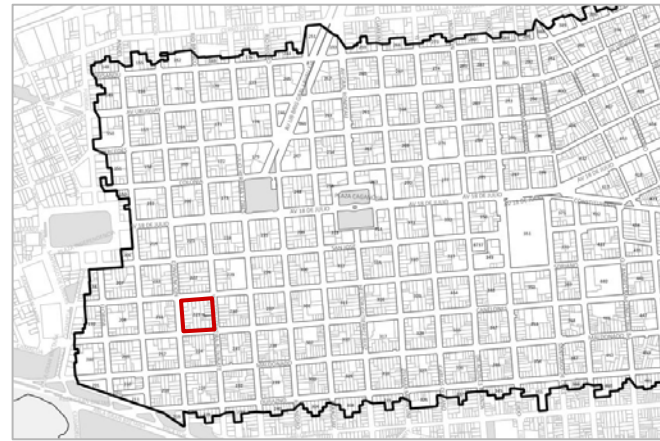


REFERENCIAS

MHN: Monumento Histórico Nacional
 BID: Bien de Interés Departamental
 AP: Área Patrimonial
 GPP: Grado de Protección Patrimonial
 CUP: Centro Urbano Protegido
 TP: Tramo Protegido
 GR: Grupo

Uso: ver en Glosario e Instructivo de Fichas

Nota: Por más información sobre bienes GPP 3 dirigirse al Anexo 4_5



Intendencia de Montevideo
 Departamento de Planificación
 Unidad de Protección del Patrimonio

Tramo	Padrón	Protección patrimonial	Información	Foto
1_Soriano	6232	Exist.: - Prop.: GPP 2	Uso: ADM Altura: 12 m Niveles: 3 Autores: Arqs. M. Pacini y L. Gambetta Año: 1960-1980 Denom.: sd	
1_Soriano	6234	Exist.: - Prop.: GPP 3	Uso: CU Altura: 12 m Niveles: 1 Autores: Arq. John Adams (original) Ing. Juan Ipata (reforma) Año: 1890 (original) 1954 (reforma) Denom.: Sala Verdi	
1_Soriano	6235	Exist.: - Prop.: GPP 2	Uso: COM/HAB Altura: 10 m Niveles: 1 Autores: sd Año: 1900-1920 Denom.: sd	
1_Soriano	6236	Exist.: - Prop.: GPP 0	Uso: COM Altura: 7 m Niveles: 1 Autores: sd Año: sd Denom.: sd	
1_Soriano	6237	Exist.: - Prop.: GPP 2	Uso: COM/HAB Altura: 18 m Niveles: 6 Autores: sd Año: 1924 (P. de C. 93143) Denom.: Edificio Algisa	

Tramo	Padrón	Protección patrimonial	Información	Foto
1_Soriano	6238	Exist.: - Prop.: GPP 1	Uso: COM/HAB Altura: 21 m Niveles: 8 Autores: sd Año: 1980 (P. de C. 144360) Denom.: sd	
1_Soriano	6239	Exist.: - Prop.: GPP 2	Uso: COM/HAB Altura: 11 m Niveles: 4 Autores: sd Año: 1919 (P. de C. 59772) Denom.: sd	
2_ W. F. Aldunate	6239	Exist.: - Prop.: GPP 2 TP	Uso: COM/HAB Altura: 11 m Niveles: 4 Autores: sd Año: 1919 (P. de C. 59772) Denom.: sd	
2_ W. F. Aldunate	6240	Exist.: - Prop.: GPP 2 TP	Uso: COM/HAB Altura: 9 m Niveles: 3 Autores: sd Año: 1927 (P. de C. 119103) Denom.: sd	
2_ W. F. Aldunate	6241	Exist.: - Prop.: GPP 2 TP	Uso: HAB Altura: 18 m Niveles: 7 Autores: sd Año: 1965 (P. de C. 87385) Denom.: Edificio Suevia	
2_ W. F. Aldunate	6242	Exist.: - Prop.: GPP 2 TP	Uso: COM/HAB Altura: 21 m Niveles: 8 Autores: sd Año: 1951 Denom.: sd	

manzana

223

Área Patrimonial
Centro Sur



REFERENCIAS

MHN: Monumento Histórico Nacional
 BID: Bien de Interés Departamental
 AP: Área Patrimonial
 GPP: Grado de Protección Patrimonial
 CUP: Centro Urbano Protegido
 TP: Tramo Protegido
 GR: Grupo

Uso: ver en Glosario e Instructivo de Fichas

Nota: Por más información sobre bienes GPP 3 dirigirse al Anexo 4_5



Intendencia de Montevideo
 Departamento de Planificación
 Unidad de Protección del Patrimonio

Tramo	Padrón	Protección patrimonial	Información	Foto
2_ W. F. Aldunate	6243	Exist.: - Prop.: GPP 2 TP	Uso: COM/HAB Altura: 13 m Niveles: 5 Autores: Arqs. Maya y Perelli Año: 1944 (P. de C. 83533) Denom.: sd	
2_ W. F. Aldunate	6244 (interno)	Exist.: - Prop.: SC TP	Uso: HAB Altura: sd Niveles: sd Autores: sd Año: sd Denom.: sd	
2_ W. F. Aldunate	6245 (interno)	Exist.: - Prop.: SC TP	Uso: HAB Altura: sd Niveles: sd Autores: sd Año: sd Denom.: sd	
2_ W. F. Aldunate	6246 (interno)	Exist.: - Prop.: SC TP	Uso: HAB Altura: sd Niveles: sd Autores: sd Año: sd Denom.: sd	
2_ W. F. Aldunate	6247	Exist.: - Prop.: GPP 1 TP	Uso: COM/HAB Altura: 27 m Niveles: 10 Autores: sd Año: 1985 (P. de C. 150329) Denom.: Edificio Espartaco	
2_ W. F. Aldunate	6248	Exist.: - Prop.: GPP 2 TP	Uso: COM/HAB Altura: 9 m Niveles: 3 Autores: Arq. H. Rampa Año: 1954 (P. de C. 57394) Denom.: sd	

Tramo	Padrón	Protección patrimonial	Información	Foto
2_ W. F. Aldunate	6249	Exist.: - Prop.: GPP 2 TP	Uso: COM/HAB Altura: 6 m Niveles: 2 Autores: sd Año: 1936 (P. de C. 23585) Denom.: sd	
3_Canelones	6249	Exist.: - Prop.: GPP 2 TP	Uso: COM/HAB Altura: 6 m Niveles: 2 Autores: sd Año: 1936 (P. de C. 23585) Denom.: sd	
3_Canelones	431593 B	Exist.: - Prop.: GPP 1 TP GR	Uso: COM Altura: 5 m Niveles: 1 Autores: sd Año: 1900-1920 Denom.: sd	
3_Canelones	431593 A	Exist.: - Prop.: GPP 2 TP GR	Uso: HAB Altura: 5 m Niveles: 1 Autores: sd Año: 1900-1920 Denom.: sd	
3_Canelones	6252	Exist.: - Prop.: GPP 2 TP GR	Uso: HAB Altura: 5 m Niveles: 1 Autores: sd Año: 1900-1920 Denom.: sd	
3_Canelones	6253	Exist.: - Prop.: GPP 2 TP GR	Uso: HAB Altura: 8 m Niveles: 2 Autores: sd Año: 1923 (P. de C. 82431) Denom.: sd	

manzana
223

Área Patrimonial
Centro Sur



REFERENCIAS

MHN: Monumento Histórico Nacional
BID: Bien de Interés Departamental
AP: Área Patrimonial
GPP: Grado de Protección Patrimonial
CUP: Centro Urbano Protegido
TP: Tramo Protegido
GR: Grupo

Uso: ver en Glosario e Instructivo de Fichas

Nota: Por más información sobre bienes GPP 3 dirigirse al Anexo 4_5



Intendencia de Montevideo
Departamento de Planificación
Unidad de Protección del Patrimonio

Tramo	Padrón	Protección patrimonial	Información	Foto
3_Canelones	6254	Exist.: - Prop.: GPP 3 TP GR	Uso: COM/HAB Altura: 16 m Niveles: 6 Autores: Arq. Leopoldo Tosi Año: 1929 (P. de C. 133650) Denom.: Edificio G. Machado y Sosa	
3_Canelones	119144	Exist.: - Prop.: GPP 3 TP GR	Uso: HAB Altura: 9 Niveles: 3 Autores: Arqs. Ramón Bello y Alberto Reborati Año: 1927 Denom.: sd	
3_Canelones	119145	Exist.: - Prop.: GPP 1 TP GR	Uso: HAB Altura: 9 m Niveles: 3 Autores: sd Año: sd Denom.: sd	
3_Canelones	119146	Exist.: - Prop.: GPP 2 TP GR	Uso: ADM Altura: 6 m Niveles: 2 Autores: Arqs. Gonzalo Vázquez Barriere y Rafael Ruano Año: 1920-1940 Denom.: Vivienda Apatía	
4_Convención	119146	Exist.: - Prop.: GPP 2	Uso: ADM Altura: 6 m Niveles: 2 Autores: Arqs. Gonzalo Vázquez Barriere y Rafael Ruano Año: 1920-1940 Denom.: Vivienda Apatía	

Tramo	Padrón	Protección patrimonial	Información	Foto
4_Convención	119147	Exist.: - Prop.: GPP 1	Uso: COM Altura: 5 m Niveles: 1 Autores: sd Año: 1900-1920 Denom.: sd	
4_Convención	6256	Exist.: - Prop.: GPP 1	Uso: N Altura: 5 m Niveles: 1 Autores: sd Año: 1900-1920 Denom.: sd	
4_Convención	6257	Exist.: - Prop.: GPP 1	Uso: COM/HAB Altura: 9 m Niveles: 3 Autores: sd Año: sd Denom.: sd	
4_Convención	6234	Exist.: - Prop.: GPP 3	Uso: CU Altura: 7 m Niveles: 2 Autores: Arq. John Adams Año: 1890 Denom.: Escuela Mun. de Música	
4_Convención	6259	Exist.: - Prop.: GPP 2	Uso: COM/HAB Altura: 18 m Niveles: 7 Autores: Ing. R. Galante Año: 1957 (P. de C. 70917) Denom.: sd	
4_Convención	6232	Exist.: - Prop.: GPP 2	Uso: ADM Altura: 12 m Niveles: 3 Autores: Arqs. M. Pacini y L. Gambetta Año: 1960-1980 Denom.: sd	

manzana

224

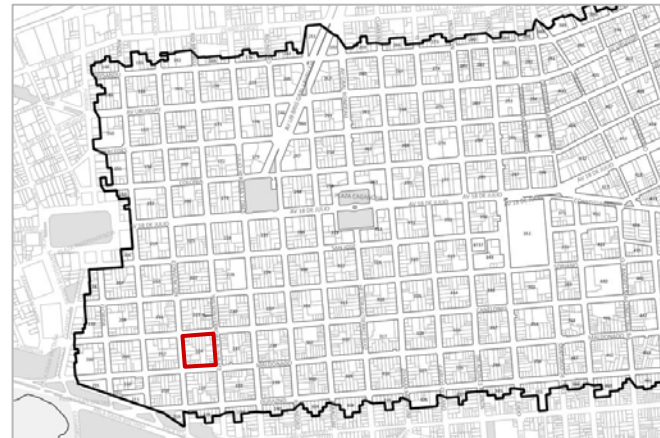
Área Patrimonial
Centro Sur

REFERENCIAS







MHN: Monumento Histórico Nacional
 BID: Bien de Interés Departamental
 AP: Área Patrimonial
 GPP: Grado de Protección Patrimonial
 CUP: Centro Urbano Protegido
 TP: Tramo Protegido
 GR: Grupo







Uso: ver en Glosario e Instructivo de Fichas

Nota: Por más información sobre bienes GPP 3 dirigirse al Anexo 4_5



Intendencia de Montevideo
 Departamento de Planificación
 Unidad de Protección del Patrimonio

Tramo	Padrón	Protección patrimonial	Información	Foto
1_Canelones	6260 (asoc. 6261)	Exist.: - Prop.: GPP 2 TP	Uso: HAB Altura: 9 m Niveles: 2 Autores: sd Año: 1920 Denom.: sd	
1_Canelones	6261 (asoc. 6260)	Exist.: - Prop.: GPP 2 TP	Uso: HAB Altura: 9 m Niveles: 2 Autores: sd Año: 1920 Denom.: sd	
1_Canelones	6262	Exist.: - Prop.: GPP 1 TP	Uso: COM/HAB Altura: 10 m Niveles: 3 Autores: Arq. R. Schiavo Año: 1946 (P. de C. 94478) Denom.: sd	
1_Canelones	6263	Exist.: - Prop.: GPP 0 TP	Uso: N Altura: 9 m Niveles: 3 Autores: sd Año: sd Denom.: sd	
1_Canelones	6264	Exist.: - Prop.: GPP 1 TP	Uso: COM/HAB Altura: 30 m Niveles: 11 Autores: sd Año: 1980-2000 Denom.: sd	
1_Canelones	6265	Exist.: - Prop.: GPP 2 TP	Uso: HAB Altura: 10 m Niveles: 3 Autores: Arq. A. Aguerre Año: 1930 (P. de C. 137155) Denom.: sd	

Tramo	Padrón	Protección patrimonial	Información	Foto
1_Canelones	6266	Exist.: - Prop.: GPP 2 TP	Uso: COM/HAB Altura: 10 m Niveles: 2 Autores: sd Año: 1900 Denom.: sd	
1_Canelones	6267	Exist.: - Prop.: GPP 1 TP	Uso: HAB Altura: 27 m Niveles: 10 Autores: sd Año: 1980-2000 Denom.: Edificio 7 de Abril	
1_Canelones	6268	Exist.: - Prop.: GPP 2 TP	Uso: COM/HAB Altura: 18 m Niveles: 5 Autores: Arq. J. G. Gaggioni Año: 1929 (P. de C. 131851) Denom.: sd	
2_ W. F. Aldunate	6268	Exist.: - Prop.: GPP 2	Uso: COM/HAB Altura: 18 m Niveles: 5 Autores: Arq. J. G. Gaggioni Año: 1929 (P. de C. 131851) Denom.: sd	
2_ W. F. Aldunate	6269	Exist.: - Prop.: GPP 2	Uso: COM/HAB Altura: 22 m Niveles: 7 + gálibo Autores: sd Año: 1947 (P. de C. 3150) Denom.: sd	
2_ W. F. Aldunate	6270	Exist.: - Prop.: GPP 2	Uso: HAB Altura: 22 m Niveles: 8 + gálibo Autores: Arq. Balas Mirengof Año: 1967 (P. de C. 110859) Denom.: sd	

manzana

224

Área Patrimonial
Centro Sur

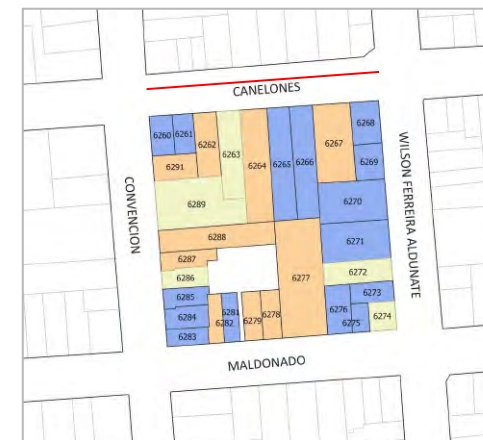


REFERENCIAS

MHN: Monumento Histórico Nacional
 BID: Bien de Interés Departamental
 AP: Área Patrimonial
 GPP: Grado de Protección Patrimonial
 CUP: Centro Urbano Protegido
 TP: Tramo Protegido
 GR: Grupo

Uso: ver en Glosario e Instructivo de Fichas

Nota: Por más información sobre bienes GPP 3 dirigirse al Anexo 4_5



Intendencia de Montevideo
 Departamento de Planificación
 Unidad de Protección del Patrimonio

Tramo	Padrón	Protección patrimonial	Información	Foto
2_ W. F. Aldunate	6271	Exist.: - Prop.: GPP 2	Uso: COM/HAB Altura: 18 m Niveles: 6 Autores: Arqs. De los Campos, Puente y Tournier Año: 1946 (P. de c. 93598) Denom.: Edificio Enrique Dorado	
2_ W. F. Aldunate	6272	Exist.: - Prop.: GPP 0	Uso: COM Altura: 5 m Niveles: 1 Autores: sd Año: sd Denom.: sd	
2_ W. F. Aldunate	6273	Exist.: - Prop.: GPP 2	Uso: COM/HAB Altura: 8 m Niveles: 2 Autores: sd Año: 1900-1920 Denom.: sd	
2_ W. F. Aldunate	6274	Exist.: - Prop.: GPP 0	Uso: B Altura: nc Niveles: nc Autores: nc Año: nc Denom.: nc	
3_Maldonado	6274	Exist.: - Prop.: GPP 0	Uso: B Altura: nc Niveles: nc Autores: nc Año: nc Denom.: nc	
3_Maldonado	6275	Exist.: - Prop.: GPP 2	Uso: HAB Altura: 9 m Niveles: 2 N Autores: sd Año: 1900-1920 Denom.: sd	

Tramo	Padrón	Protección patrimonial	Información	Foto
3_Maldonado	6276	Exist.: - Prop.: GPP 2	Uso: HAB Altura: 12 m Niveles: 2 Autores: sd Año: 1900-1920 Denom.: sd	
3_Maldonado	6277	Exist.: - Prop.: GPP 1	Uso: COM/HAB Altura: 9 m Niveles: 2 Autores: sd Año: 1900-1920 Denom.: sd	
3_Maldonado	6278	Exist.: - Prop.: GPP 1	Uso: HAB Altura: 5 m Niveles: 2 Autores: sd Año: sd Denom.: sd	
3_Maldonado	6279	Exist.: - Prop.: GPP 1	Uso: HAB Altura: 7 m Niveles: 2 Autores: sd Año: 1940-1960 Denom.: sd	
3_Maldonado	6280 (asoc. 6281)	Exist.: - Prop.: SC	Uso: N Altura: sd Niveles: sd Autores: sd Año: 1920 Denom.: sd	
3_Maldonado	6281 (asoc. 6280)	Exist.: - Prop.: GPP 2	Uso: HAB Altura: 7 m Niveles: 2 Autores: sd Año: sd Denom.: sd	

manzana

224

Área Patrimonial
Centro Sur



REFERENCIAS

MHN: Monumento Histórico Nacional
 BID: Bien de Interés Departamental
 AP: Área Patrimonial
 GPP: Grado de Protección Patrimonial
 CUP: Centro Urbano Protegido
 TP: Tramo Protegido
 GR: Grupo

Uso: ver en Glosario e Instructivo de Fichas

Nota: Por más información sobre bienes GPP 3 dirigirse al Anexo 4_5



Intendencia de Montevideo
 Departamento de Planificación
 Unidad de Protección del Patrimonio

Tramo	Padrón	Protección patrimonial	Información	Foto
3_Maldonado	6282	Exist.: - Prop.: GPP 1	Uso: HAB Altura: 5 m Niveles: 1 Autores: sd Año: sd Denom.: sd	
3_Maldonado	6283	Exist.: - Prop.: GPP 2	Uso: COM/HAB Altura: 9 m Niveles: 2 Autores: sd Año: 1900-1920 Denom.: sd	
4_Convención	6283	Exist.: - Prop.: GPP 2	Uso: COM/HAB Altura: 9 m Niveles: 2 Autores: sd Año: 1900-1920 Denom.: sd	
4_Convención	6284	Exist.: - Prop.: GPP 2	Uso: HAB Altura: 9 m Niveles: 4 Autores: Arq. A. Jauge Año: 1940-1960 Denom.: sd	
4_Convención	6285	Exist.: - Prop.: GPP 2	Uso: HAB Altura: 12 m Niveles: 1 Autores: sd Año: 1960-1980 Denom.: sd	
4_Convención	6286	Exist.: - Prop.: GPP 0	Uso: COM Altura: 5 m Niveles: 2 Autores: sd Año: sd Denom.: sd	

Tramo	Padrón	Protección patrimonial	Información	Foto
4_Convención	6287	Exist.: - Prop.: GPP 1	Uso: COM/HAB Altura: 7 m Niveles: 2 Autores: Juan Caviglia (constructor) Año: 1940-1960 Denom.: sd	
4_Convención	6288	Exist.: - Prop.: GPP 1	Uso: COM Altura: 16 m Niveles: 3 Autores: sd Año: sd Denom.: Asociación Despachantes de Aduana del Uruguay	
4_Convención	6289	Exist.: - Prop.: GPP 0	Uso: COM Altura: 5 m Niveles: 1 Autores: sd Año: sd Denom.: sd	
4_Convención	6291	Exist.: - Prop.: GPP 1	Uso: COM/HAB Altura: 9 m Niveles: 3 Autores: sd Año: 1920-1940 Denom.: sd	
4_Convención	6260	Exist.: - Prop.: GPP 2	Uso: HAB Altura: 9 m Niveles: 2 Autores: sd Año: 1920 Denom.: sd	

manzana
225
Área Patrimonial
Centro Sur



REFERENCIAS

MHN: Monumento Histórico Nacional
BID: Bien de Interés Departamental
AP: Área Patrimonial
GPP: Grado de Protección Patrimonial
CUP: Centro Urbano Protegido
TP: Tramo Protegido
GR: Grupo

Uso: ver en Glosario e Instructivo de Fichas

Nota: Por más información sobre bienes GPP 3 dirigirse al Anexo 4_5



Intendencia de Montevideo
Departamento de Planificación
Unidad de Protección del Patrimonio

Tramo	Padrón	Protección patrimonial	Información	Foto
1_Maldonado	6293	Exist.: - Prop.: GPP 3	Uso: COM/HAB Altura: 12 m Niveles: 3 Autores: Carlos A. Andreatto Año: 1912 Denom.: sd	
1_Maldonado	6295	Exist.: - Prop.: GPP 0	Uso: CIRC Altura: 4 m Niveles: 1 Autores: sd Año: sd Denom.: sd	
1_Maldonado	6296	Exist.: - Prop.: GPP 2	Uso: HAB Altura: 5 m Niveles: 1 Autores: sd Año: 1900-1920 Denom.: sd	
1_Maldonado	6297	Exist.: - Prop.: GPP 2	Uso: COM/HAB Altura: 13 m Niveles: 4 Autores: sd Año: 1920-1940 Denom.: sd	
1_Maldonado	6298	Exist.: - Prop.: GPP 1	Uso: HAB Altura: 6 m Niveles: 1 Autores: sd Año: sd Denom.: sd	
1_Maldonado	6299	Exist.: - Prop.: GPP 1	Uso: HAB Altura: 6 m Niveles: 1 Autores: sd Año: 1900-1920 Denom.: sd	

Tramo	Padrón	Protección patrimonial	Información	Foto
1_Maldonado	6300	Exist.: - Prop.: GPP 1	Uso: HAB Altura: 6 m Niveles: 1 Autores: sd Año: 1900-1920 Denom.: sd	
1_Maldonado	6301	Exist.: - Prop.: GPP 2	Uso: COM/HAB Altura: 9 m Niveles: 2 Autores: sd Año: 1900-1920 Denom.: sd	
2_ W.F. Aldunate	6301	Exist.: - Prop.: GPP 2	Uso: COM/HAB Altura: 9 m Niveles: 2 Autores: sd Año: 1900-1920 Denom.: sd	
2_ W.F. Aldunate	6302	Exist.: - Prop.: GPP 1	Uso: HAB Altura: 5 m Niveles: 2 Autores: A. Polero (contratista) Año: 1959 (P. de C. 89581) Denom.: sd	
2_ W.F. Aldunate	6303	Exist.: - Prop.: GPP 2	Uso: HAB Altura: 5 m Niveles: 1 Autores: sd Año: 1900-1920 Denom.: sd	
2_ W.F. Aldunate	6304	Exist.: - Prop.: GPP 2	Uso: HAB Altura: 5 m Niveles: 1 Autores: sd Año: 1924 (P. de C. 89850) Denom.: sd	

manzana
225
Área Patrimonial
Centro Sur



REFERENCIAS

MHN: Monumento Histórico Nacional
BID: Bien de Interés Departamental
AP: Área Patrimonial
GPP: Grado de Protección Patrimonial
CUP: Centro Urbano Protegido
TP: Tramo Protegido
GR: Grupo

Uso: ver en Glosario e Instructivo de Fichas

Nota: Por más información sobre bienes GPP 3 dirigirse al Anexo 4_5



Intendencia de Montevideo
Departamento de Planificación
Unidad de Protección del Patrimonio

Tramo	Padrón	Protección patrimonial	Información	Foto
2_ W.F. Aldunate	6305	Exist.: - Prop.: GPP 1	Uso: COM Altura: 5 m Niveles: 1 Autores: sd Año: sd Denom.: sd	
2_ W.F. Aldunate	6306	Exist.: - Prop.: GPP 1	Uso: COM Altura: 5 m Niveles: 1 Autores: sd Año: sd Denom.: sd	
2_ W.F. Aldunate	6307	Exist.: - Prop.: GPP 1	Uso: COM/HAB Altura: 5 m Niveles: 2 Autores: sd Año: 1957 (P. de C. 77280) Denom.: sd	
2_ W.F. Aldunate	6308	Exist.: - Prop.: GPP 0	Uso: B Altura: nc Niveles: nc Autores: nc Año: nc Denom.: nc	
2_ W.F. Aldunate	6309	Exist.: - Prop.: GPP 1	Uso: HAB Altura: 10 m Niveles: 3 Autores: sd Año: sd Denom.: sd	
3_Durazno	6309	Exist.: - Prop.: GPP 1	Uso: HAB Altura: 10 m Niveles: 3 Autores: sd Año: sd Denom.: sd	

Tramo	Padrón	Protección patrimonial	Información	Foto
3_Durazno	6310	Exist.: - Prop.: GPP 2	Uso: HAB Altura: 6 m Niveles: 2 Autores: Ings. Crispo Ayala y Puppo Año: 1900-1920 Denom.: sd	
3_Durazno	6311	Exist.: - Prop.: GPP 1	Uso: ADM Altura: 6 m Niveles: 2 Autores: sd Año: 1960-1980 Denom.: Asociación Odontológica Uruguaya	
3_Durazno	6314	Exist.: - Prop.: GPP 1	Uso: HAB Altura: 5 m Niveles: 1 Autores: sd Año: 1900-1920 (P. de C. 6314) Denom.: sd	
3_Durazno	6315	Exist.: - Prop.: GPP 1	Uso: HAB Altura: 5 m Niveles: 2 Autores: sd Año: sd Denom.: sd	
3_Durazno	6318	Exist.: - Prop.: GPP 2	Uso: HAB Altura: 9 m Niveles: 3 Autores: sd Año: 1951 (P. de C. 28187) Denom.: sd	

manzana

225

Área Patrimonial
Centro Sur



REFERENCIAS

MHN: Monumento Histórico Nacional
 BID: Bien de Interés Departamental
 AP: Área Patrimonial
 GPP: Grado de Protección Patrimonial
 CUP: Centro Urbano Protegido
 TP: Tramo Protegido
 GR: Grupo

Uso: ver en Glosario e Instructivo de Fichas

Nota: Por más información sobre bienes GPP 3 dirigirse al Anexo 4_5



Intendencia de Montevideo
 Departamento de Planificación
 Unidad de Protección del Patrimonio

Tramo	Padrón	Protección patrimonial	Información	Foto
4_ Convención	6318	Exist.: - Prop.: GPP 2	Uso: HAB Altura: 9 m Niveles: 3 Autores: sd Año: 1951 (P. deC. 28187) Denom.: sd	
4_ Convención	6319	Exist.: - Prop.: GPP 1	Uso: HAB Altura: 6 m Niveles: 2 Autores: sd Año: 1960-1980 Denom.: sd	
4_ Convención	6320	Exist.: - Prop.: GPP 1	Uso: HAB Altura: 5 m Niveles: 2 Autores: sd Año: sd Denom.: sd	
4_ Convención	6321	Exist.: - Prop.: GPP 1	Uso: HAB Altura: 5 m Niveles: 1 Autores: sd Año: 1900-1920 Denom.: sd	
4_ Convención	6322	Exist.: - Prop.: GPP 1	Uso: HAB Altura: 4 m Niveles: 3 Autores: sd Año: sd Denom.: sd	
4_ Convención	6323	Exist.: - Prop.: GPP 1	Uso: HAB Altura: 9 m Niveles: 3 Autores: sd Año: 1950 Denom.: sd	

Tramo	Padrón	Protección patrimonial	Información	Foto
4_ Convención	6325	Exist.: - Prop.: GPP 1	Uso: HAB Altura: 5 m Niveles: 3 Autores: sd Año: sd Denom.: sd	
4_ Convención	6326	Exist.: - Prop.: GPP 1	Uso: HAB Altura: 5 m Niveles: 3 Autores: sd Año: sd Denom.: sd	
4_ Convención	6393	Exist.: - Prop.: GPP 3	Uso: COM/HAB Altura: 12 m Niveles: 3 Autores: sd Año: 1900-1920 Denom.: sd	

manzana

226

Área Patrimonial
Centro Sur



REFERENCIAS

MHN: Monumento Histórico Nacional
 BID: Bien de Interés Departamental
 AP: Área Patrimonial
 GPP: Grado de Protección Patrimonial
 CUP: Centro Urbano Protegido
 TP: Tramo Protegido
 GR: Grupo

Uso: ver en Glosario e Instructivo de Fichas

Nota: Manzana borde de sector. Inventariados solo los padrones pertenecientes al Área Patrimonial Centro Sur.
 Nota: Por más información sobre bienes GPP 3 dirigirse al Anexo 4_5



Intendencia de Montevideo
 Departamento de Planificación
 Unidad de Protección del Patrimonio

Tramo	Padrón	Protección patrimonial	Información	Foto
1_Durazno	6359	Exist.: - Prop.: GPP 2	Uso: HAB Altura: 9 m Niveles: 3 Autores: sd Año: 1948 (P. de C. 7166) Denom.: sd	
1_Durazno	6327	Exist.: - Prop.: GPP 2	Uso: CONS Altura: 9 m Niveles: 2 Autores: sd Año: sd Denom.: sd	
1_Durazno	6328	Exist.: - Prop.: GPP 1	Uso: HAB Altura: 12 m Niveles: 5 Autores: sd Año: 2019 Denom.: Edificio Brisas del Sur	
1_Durazno	6329	Exist.: - Prop.: GPP 3	Uso: HAB Altura: 12 m Niveles: 3 Autores: sd Año: 1900-1920 Denom.: sd	
1_Durazno	6330	Exist.: - Prop.: GPP 0	Uso: N Altura: 5 m Niveles: 2 Autores: sd Año: sd Denom.: sd	

Tramo	Padrón	Protección patrimonial	Información	Foto
1_Durazno	6332	Exist.: - Prop.: GPP 2	Uso: HAB Altura: 10 m Niveles: 2 Autores: sd Año: 1900-1920 Denom.: sd	
1_Durazno	6333	Exist.: - Prop.: GPP 1	Uso: COM/HAB Altura: 4 m Niveles: 1 Autores: sd Año: 1900-1920 Denom.: sd	
1_Durazno	6334	Exist.: - Prop.: GPP 1	Uso: COM/HAB Altura: 9 m Niveles: 3 Autores: sd Año: 1980-2000 Denom.: sd	
2_ W. F. Aldunate	6334	Exist.: - Prop.: GPP 1	Uso: COM/HAB Altura: 9 m Niveles: 3 Autores: sd Año: 1980-2000 Denom.: sd	
4_ Convención	6359	Exist.: - Prop.: GPP 2	Uso: HAB Altura: 9 m Niveles: 3 Autores: sd Año: 1948 (P. de C. 7166) Denom.: sd	

manzana

228

Área Patrimonial
Centro Sur



REFERENCIAS

MHN: Monumento Histórico Nacional
BID: Bien de Interés Departamental
AP: Área Patrimonial
GPP: Grado de Protección Patrimonial
CUP: Centro Urbano Protegido
TP: Tramo Protegido
GR: Grupo

Uso: ver en Glosario e Instructivo de Fichas

Nota: Manzana borde de sector. Inventariados solo los padrones pertenecientes al Área Patrimonial Centro Sur.
Nota: Por más información sobre bienes GPP 3 dirigirse al Anexo 4_5



Intendencia de Montevideo
Departamento de Planificación
Unidad de Protección del Patrimonio

Tramo	Padrón	Protección patrimonial	Información	Foto
2_Julio H. y Obes	6383	Exist.: - Prop.: GPP 2	Uso: COM/CIRC Altura: 20 m Niveles: 4 Autores: Arqs. Etchebarne y Ciurich Año: 1937 Denom.: Ex Cine Ambassador	
2_Julio H. y Obes	6386	Exist.: - Prop.: GPP 1	Uso: COM/HAB Altura: 16 m Niveles: 4 + gálibo Autores: sd Año: 1960-1980 Denom.: Galería Central	
2_Julio H. y Obes	6387	Exist.: - Prop.: GPP 1	Uso: COM/ADM Altura: 15 m Niveles: 4 + gálibo Autores: sd Año: 1955 (P. de C. 62046) Denom.: sd	
3_San José	6387	Exist.: - Prop.: GPP 1	Uso: COM/ADM Altura: 15 m Niveles: 4 + gálibo Autores: sd Año: 1955 (P. de C. 62046) Denom.: sd	
3_San José	6388	Exist.: - Prop.: GPP 1	Uso: COM/ADM/HAB Altura: 15 m Niveles: 5 Autores: sd Año: 1963 (P. de C. 102014) Denom.: Edificio Serena	

Tramo	Padrón	Protección patrimonial	Información	Foto
3_San José	6389	Exist.: BID (ver ficha) Prop.: GPP 3	Uso: COM / HAB Altura: 42 m Niveles: 15 Autores: Arqs. Etchebarne y Ciurich Año: 1934 - 1936 Denom.: Edificio San José / Galería Central	
3_San José	6391	Exist.: - Prop.: GPP 2	Uso: COM/HAB Altura: 19 m Niveles: 6 Autores: sd Año: 1936 (P. de C. 51495) Denom.: sd	
3_San José	6392	Exist.: - Prop.: GPP 3	Uso: COM/CU Altura: 8 m Niveles: 2 Autores: Arq. Newton Laconich Año: 1951 (P. de C. 35365) Denom.: sd	
3_San José	6394	Exist.: - Prop.: GPP 1	Uso: COM Altura: 8 m Niveles: 2 Autores: sd Año: sd Denom.: sd	
3_San José	6395	Exist.: - Prop.: GPP 2	Uso: COM/HAB Altura: 22 m Niveles: 7 Autores: sd Año: 1936 (P. de C. 36816) Denom.: sd	

manzana
228
Área Patrimonial
Centro Sur



REFERENCIAS




MHN: Monumento Histórico Nacional
BID: Bien de Interés Departamental
AP: Área Patrimonial
GPP: Grado de Protección Patrimonial
CUP: Centro Urbano Protegido
TP: Tramo Protegido
GR: Grupo

Uso: ver en Glosario e Instructivo de Fichas

Nota: Manzana borde de sector. Inventariados solo los padrones pertenecientes al Área Patrimonial Centro Sur.
Nota: Por más información sobre bienes GPP 3 dirigirse al Anexo 4_5



Intendencia de Montevideo
Departamento de Planificación
Unidad de Protección del Patrimonio

Tramo	Padrón	Protección patrimonial	Información	Foto
4_W. F. Aldunate	6395	Exist.: - Prop.: GPP 2	Uso: COM/HAB Altura: 22 m Niveles: 7 Autores: sd Año: 1936 (P. de C. 36816) Denom.: sd	
4_W. F. Aldunate	133027	Exist.: - Prop.: GPP 2	Uso: COM/HAB Altura: 9 m Niveles: 2 Autores: Arq. Julio Vilamajó, Genaro Pucciarelli y Pedro Carve Año: 1920-1940 Denom.: sd	
4_W. F. Aldunate	6396	Exist.: - Prop.: GPP 1	Uso: COM/ADM/HAB Altura: 20 m Niveles: 5 Autores: sd Año: 1936 (P. de C. 109660) Denom.: sd	

manzana

229

Área Patrimonial
Centro Sur

REFERENCIAS

MHN: Monumento Histórico Nacional
 BID: Bien de Interés Departamental
 AP: Área Patrimonial
 GPP: Grado de Protección Patrimonial
 CUP: Centro Urbano Protegido
 TP: Tramo Protegido
 GR: Grupo

Uso: ver en Glosario e Instructivo de Fichas

Nota: Por más información sobre bienes GPP 3 dirigirse al Anexo 4_5



Intendencia de Montevideo
 Departamento de Planificación
 Unidad de Protección del Patrimonio

Tramo	Padrón	Protección patrimonial	Información	Foto
1_San José	6407	Exist.: - Prop.: GPP 1	Uso: COM/HAB Altura: 27 m Niveles: 10 Autores: sd Año: 1998 (P. de C. 6407) Denom.: Edificio Panameris	
1_San José	6409	Exist.: - Prop.: GPP 1	Uso: COM/HAB Altura: 21 m Niveles: 8 Autores: sd Año: 1971 (P. de C. 120139) Denom.: sd	
1_San José	6397	Exist.: - Prop.: GPP 2	Uso: CU Altura: 10 m Niveles: 2 Autores: sd Año: 1861 (original) 1936 (ampliación) Denom.: Colegio y Liceo Nuestra Señora del Huerto	
2_ J. H. y Obes	6397	Exist.: - Prop.: GPP 2	Uso: CU Altura: 10 m Niveles: 2 Autores: sd Año: 1861 (original) 1936 (ampliación) Denom.: Colegio y Liceo Nuestra Señora del Huerto	
3_Soriano	6397	Exist.: - Prop.: GPP 2	Uso: CU Altura: 10 m Niveles: 2 Autores: sd Año: 1861 (original) 1936 (ampliación) Denom.: Colegio y Liceo Nuestra Señora del Huerto	

Tramo	Padrón	Protección patrimonial	Información	Foto
3_Soriano	6398	Exist.: - Prop.: GPP 2	Uso: COM/HAB Altura: 7 m Niveles: 2 Autores: Arq. A. Ghiringhelli Año: 1943 (P. de C. 76164) Denom.: sd	
3_Soriano	6399	Exist.: - Prop.: GPP 1	Uso: COM/HAB Altura: 23 m Niveles: 9 Autores: Arq. Wilson E. Clavelli Año: 1972 (P. de C. 121303) Denom.: sd	
3_Soriano	6400	Exist.: - Prop.: GPP 2	Uso: CU Altura: 14 m Niveles: 3 Autores: sd Año: 1940-1960 Denom.: UDE	
4_ W. F. Aldunate	6400	Exist.: - Prop.: GPP 2 TP	Uso: CU Altura: 14 m Niveles: 3 Autores: Juan Ruggiero (constructor) Año: 1940-1960 Denom.: UDE	
4_ W. F. Aldunate	6402	Exist.: - Prop.: GPP 2 TP	Uso: CU Altura: 14 m Niveles: 3 Autores: Juan Ruggiero (constructor) Año: 1940-1960 Denom.: UDE	
4_ W. F. Aldunate	6403	Exist.: - Prop.: GPP 2 TP	Uso: HAB Altura: 21 m Niveles: 7 + 2 gálibo Autores: Arq. A. Alvarez Surena Año: 1954 (P. de C. 52047) Denom.: Edificio Río Branco	

manzana
229
Área Patrimonial
Centro Sur



REFERENCIAS




MHN: Monumento Histórico Nacional
 BID: Bien de Interés Departamental
 AP: Área Patrimonial
 GPP: Grado de Protección Patrimonial
 CUP: Centro Urbano Protegido
 TP: Tramo Protegido
 GR: Grupo

Uso: ver en Glosario e Instructivo de Fichas

Nota: Por más información sobre bienes GPP 3 dirigirse al Anexo 4_5



Intendencia de Montevideo
 Departamento de Planificación
 Unidad de Protección del Patrimonio

Tramo	Padrón	Protección patrimonial	Información	Foto
4_ W. F. Aldunate	6404	Exist.: - Prop.: GPP 2 TP	Uso: ADM Altura: 9 m Niveles: 2 Autores: sd Año: 1900-1920 Denom.: sd	
4_ W. F. Aldunate	6405	Exist.: - Prop.: GPP 2 TP	Uso: ADM Altura: 10 m Niveles: 2 Autores: sd Año: 1918 (P. de C. 56875) Denom.: sd	
4_ W. F. Aldunate	6407	Exist.: - Prop.: GPP 1 TP	Uso: COM/HAB/CIRC Altura: 27 m Niveles: 10 Autores: sd Año: 1998 (P. de C. 6407) Denom.: Edificio Panameris	

manzana

230

Área Patrimonial
Centro Sur



REFERENCIAS







MHN: Monumento Histórico Nacional
 BID: Bien de Interés Departamental
 AP: Área Patrimonial
 GPP: Grado de Protección Patrimonial
 CUP: Centro Urbano Protegido
 TP: Tramo Protegido
 GR: Grupo

Uso: ver en Glosario e Instructivo de Fichas

Nota: Por más información sobre bienes GPP 3 dirigirse al Anexo 4_5



Intendencia de Montevideo
 Departamento de Planificación
 Unidad de Protección del Patrimonio

Tramo	Padrón	Protección patrimonial	Información	Foto
1_Soriano	6411	Exist.: - Prop.: GPP 2 GR	Uso: COM/HAB Altura: 9 m Niveles: 2 Autores: sd Año: 1880-1900 Denom.: sd	
1_Soriano	6412	Exist.: - Prop.: GPP 2 GR	Uso: COM/HAB Altura: 9 m Niveles: 2 Autores: sd Año: 1900 Denom.: sd	
1_Soriano	6413	Exist.: - Prop.: GPP 0	Uso: COM/PR Altura: 8 m Niveles: 1 Autores: sd Año: 1980-2000 Denom.: sd	
1_Soriano	6414	Exist.: - Prop.: GPP 1	Uso: COM/HAB Altura: 21 m Niveles: 8 Autores: sd Año: 1960 (P. de C. 84537) Denom.: Edificio Oxford	
1_Soriano	6415	Exist.: - Prop.: GPP 2	Uso: COM/HAB Altura: 9 m Niveles: 2 Autores: sd Año: 1880-1900 Denom.: sd	
1_Soriano	6416	Exist.: - Prop.: GPP 2	Uso: COM/HAB Altura: 25 m Niveles: 8 Autores: Arq. Juan P. Menchaca Año: 1954 (P. de C. 31708) Denom.: sd	

Tramo	Padrón	Protección patrimonial	Información	Foto
2_J.Herrera y Obes	6416	Exist.: - Prop.: GPP 2	Uso: COM/HAB Altura: 25 m Niveles: 8 Autores: Arq. Juan P. Menchaca Año: 1954 (P. de C. 31708) Denom.: sd	
2_J. Herrera y Obes	6418	Exist.: - Prop.: GPP 3	Uso: N Altura: 8 m Niveles: 1 Autores: sd Año: 1880-1900 Denom.: sd	
2_J. Herrera y Obes	6419	Exist.: - Prop.: GPP 2	Uso: N Altura: 7 m Niveles: 1 Autores: sd Año: 1880-1900 Denom.: sd	
2_J. Herrera y Obes	6420	Exist.: - Prop.: GPP 0	Uso: N Altura: 6 m Niveles: 2 Autores: sd Año: sd Denom.: sd	
2_J. Herrera y Obes	6421	Exist.: - Prop.: GPP 0	Uso: HAB Altura: 4 m Niveles: 1 Autores: sd Año: sd Denom.: sd	
2_J. Herrera y Obes	6422	Exist.: - Prop.: GPP 1	Uso: HAB Altura: 4 m Niveles: 1 Autores: sd Año: sd Denom.: sd	

manzana

230

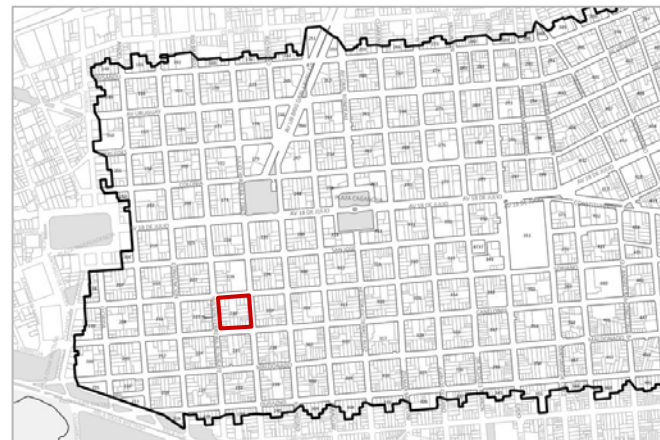
Área Patrimonial
Centro Sur

REFERENCIAS

MHN: Monumento Histórico Nacional
 BID: Bien de Interés Departamental
 AP: Área Patrimonial
 GPP: Grado de Protección Patrimonial
 CUP: Centro Urbano Protegido
 TP: Tramo Protegido
 GR: Grupo

Uso: ver en Glosario e Instructivo de Fichas

Nota: Por más información sobre bienes GPP 3 dirigirse al Anexo 4_5



Intendencia de Montevideo
 Departamento de Planificación
 Unidad de Protección del Patrimonio

Tramo	Padrón	Protección patrimonial	Información	Foto
2_J. Herrera y Obes	6423	Exist.: - Prop.: GPP 2	Uso: COM/HAB Altura: 21 m Niveles: 8 Autores: sd Año: 1946 (P. de C. 22) Denom.: sd	
3_Canelones	6423	Exist.: - Prop.: GPP 2	Uso: COM/HAB Altura: 21 m Niveles: 8 Autores: sd Año: 1946 (P. de C. 22) Denom.: sd	
3_Canelones	6425	Exist.: - Prop.: GPP 1	Uso: ADM Altura: 7 m Niveles: 1 Autores: sd Año: 1880-1900 Denom.: sd	
3_Canelones	6426	Exist.: - Prop.: GPP 1	Uso: HAB Altura: 8 m Niveles: 3 Autores: sd Año: 1966 (P. de C. 110459) Denom.: sd	
3_Canelones	6427	Exist.: - Prop.: GPP 1	Uso: HAB Altura: 16 m Niveles: 6 Autores: sd Año: 1954 (P. de C. 54328) Denom.: sd	
3_Canelones	152106	Exist.: - Prop.: GPP 2	Uso: HAB Altura: 9 m Niveles: 3 Autores: Arq. Newton Laconich Año: 1942 (P. de C. 70078) Denom.: Edificio Canelones	

Tramo	Padrón	Protección patrimonial	Información	Foto
3_Canelones	173647	Exist.: - Prop.: GPP 2	Uso: HAB Altura: 6 m Niveles: 2 Autores: sd Año: 1940-1960 Denom.: sd	
3_Canelones	6430	Exist.: - Prop.: GPP 1	Uso: HAB Altura: 27 m Niveles: 10 Autores: sd Año: 1984 (P. de C. 150614) Denom.: Edificio Murano	
3_Canelones	6431	Exist.: - Prop.: GPP 2 GR	Uso: HAB Altura: 8 m Niveles: 2 Autores: sd Año: 1880-1900 Denom.: sd	
3_Canelones	6432	Exist.: - Prop.: GPP 2 GR	Uso: COM/HAB Altura: 8 m Niveles: 2 Autores: sd Año: 1880-1900 Denom.: sd	
4_W. F. Aldunate	6432	Exist.: - Prop.: GPP 2 GR TP	Uso: COM/HAB Altura: 8 m Niveles: 2 Autores: sd Año: 1880-1900 Denom.: sd	
4_W. F. Aldunate	6433	Exist.: - Prop.: GPP 2 GR TP	Uso: ADM Altura: 8 m Niveles: 2 Autores: sd Año: 1880-1900 Denom.: sd	

manzana
230

Área Patrimonial
Centro Sur



REFERENCIAS

MHN: Monumento Histórico Nacional
BID: Bien de Interés Departamental
AP: Área Patrimonial
GPP: Grado de Protección Patrimonial
CUP: Centro Urbano Protegido
TP: Tramo Protegido
GR: Grupo

Uso: ver en Glosario e Instructivo de Fichas

Nota: Por más información sobre bienes GPP 3 dirigirse al Anexo 4_5



Intendencia de Montevideo
Departamento de Planificación
Unidad de Protección del Patrimonio

Tramo	Padrón	Protección patrimonial	Información	Foto
4_W. F. Aldunate	6434	Exist.: - Prop.: GPP 2 GR TP	Uso: ADM Altura: 7 m Niveles: 2 Autores: Arqs. Parda y Calamet Año: 1900-1920 Denom.: sd	
4_W. F. Aldunate	6435	Exist.: - Prop.: GPP 2 TP	Uso: COM/HAB Altura: 18 m Niveles: 7 Autores: De los Campos Puente Tournier Año: 1957 Denom.: Edificio Las Marías	
4_W. F. Aldunate	6436	Exist.: - Prop.: GPP 3 TP	Uso: HAB Altura: 18 m Niveles: 6 Autores: Arq. Acosta y Lara Año: 1931 (P. de C. 1354) Denom.: sd	
4_W. F. Aldunate	6437	Exist.: - Prop.: GPP 0 TP	Uso: COM Altura: 6 m Niveles: 2 Autores: sd Año: sd Denom.: sd	
4_Aldunate	6411	Exist.: - Prop.: GPP 2 TP	Uso: COM/HAB Altura: 9 m Niveles: 2 Autores: sd Año: 1880-1900 Denom.: sd	

manzana

231

Área Patrimonial
Centro Sur

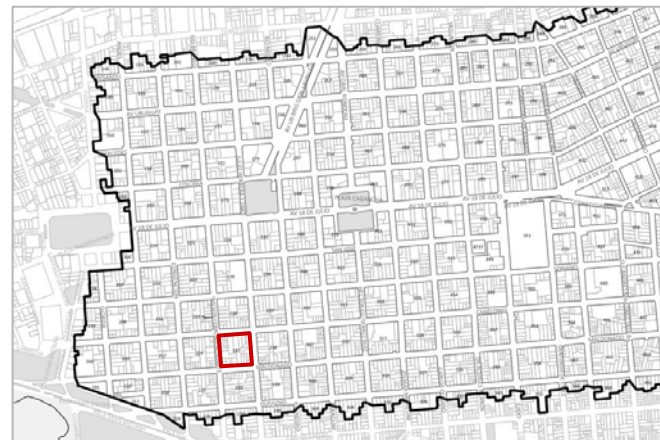


REFERENCIAS

MHN: Monumento Histórico Nacional
 BID: Bien de Interés Departamental
 AP: Área Patrimonial
 GPP: Grado de Protección Patrimonial
 CUP: Centro Urbano Protegido
 TP: Tramo Protegido
 GR: Grupo






Uso: ver en Glosario e Instructivo de Fichas

Nota: Por más información sobre bienes GPP 3 dirigirse al Anexo 4_5



Intendencia de Montevideo
 Departamento de Planificación
 Unidad de Protección del Patrimonio

Tramo	Padrón	Protección patrimonial	Información	Foto
1_Canelones	6439	Exist.: - Prop.: GPP 3	Uso: COM/HAB Altura: 10 m Niveles: 3 Autores: sd Año: 1929 (P. de C. 134704) Denom.: sd	
1_Canelones	6440	Exist.: - Prop.: GPP 1	Uso: HAB Altura: 6 m Niveles: 2 Autores: sd Año: 1900-1920 Denom.: sd	
1_Canelones	6441	Exist.: - Prop.: GPP 1	Uso: COM/HAB Altura: 6 m Niveles: 2 Autores: sd Año: 1900-1920 Denom.: sd	
1_Canelones	6442	Exist.: - Prop.: GPP 3	Uso: ADM Altura: 8 m Niveles: 2 Autores: Dir. de Arq. M.O.P. Año: 1921 Denom.: Dir. Gral. del Registro Civil	
1_Canelones	6443	Exist.: MHN BID Prop.: GPP 3	Uso: CU Altura: 9 m Niveles: 2 Autores: sd Año: 1880-1900 Denom.: Casa de J. Herrera y Obes	
1_Canelones	6444	Exist.: - Prop.: SC	Uso: CONS Altura: sd Niveles: sd Autores: sd Año: sd Denom.: sd	

Tramo	Padrón	Protección patrimonial	Información	Foto
1_Canelones	6445	Exist.: - Prop.: GPP 2	Uso: ADM Altura: 6 m Niveles: 1 Autores: sd Año: 1900-1920 Denom.: sd	
1_Canelones	6446	Exist.: - Prop.: GPP 2	Uso: COM/HAB Altura: 24 m Niveles: 8 Autores: Ings. Mondino y Viera Año: 1956 (P. de C. 22818) Denom.: sd	
2_ J. H. y Obes	6446	Exist.: - Prop.: GPP 2	Uso: COM/HAB Altura: 24 m Niveles: 8 Autores: Ings. Mondino y Viera Año: 1956 (P. de C. 22818) Denom.: sd	
2_ J. H. y Obes	6447	Exist.: - Prop.: GPP 1	Uso: HAB Altura: 7 m Niveles: 2 Autores: sd Año: 1900-1920 Denom.: sd	
2_ J. H. y Obes	6448	Exist.: - Prop.: GPP 1	Uso: COM/HAB Altura: 7 m Niveles: 2 Autores: sd Año: 1900-1920 Denom.: sd	
2_ J. H. y Obes	6449	Exist.: - Prop.: GPP 1	Uso: HAB Altura: 4 m Niveles: 1 Autores: sd Año: sd Denom.: sd	

manzana

231

Área Patrimonial
Centro Sur

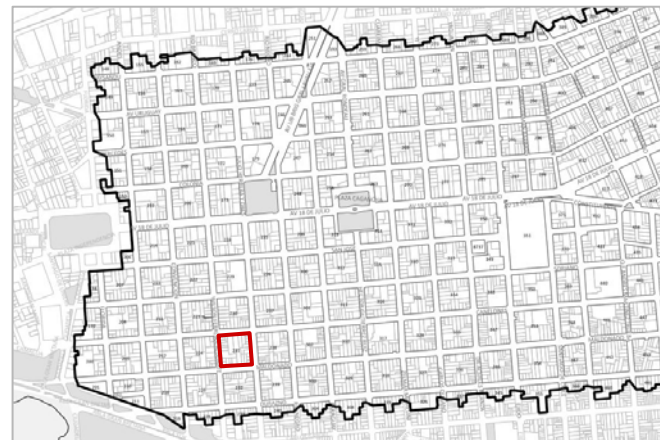


REFERENCIAS

MHN: Monumento Histórico Nacional
 BID: Bien de Interés Departamental
 AP: Área Patrimonial
 GPP: Grado de Protección Patrimonial
 CUP: Centro Urbano Protegido
 TP: Tramo Protegido
 GR: Grupo

Uso: ver en Glosario e Instructivo de Fichas

Nota: Por más información sobre bienes GPP 3 dirigirse al Anexo 4_5



Intendencia de Montevideo
 Departamento de Planificación
 Unidad de Protección del Patrimonio

Tramo	Padrón	Protección patrimonial	Información	Foto
2_ J. H. y Obes	6450	Exist.: Prop.: GPP 2 GR	Uso: HAB Altura: 5 m Niveles: 1 Autores: sd Año: 1900-1920 Denom.: sd	
2_ J. H. y Obes	6451	Exist.: - Prop.: GPP 2 GR	Uso: HAB Altura: 9 m Niveles: 2 Autores: sd Año: 1900-1920 Denom.: sd	
2_ J. H. y Obes	6452	Exist.: - Prop.: GPP 2 GR	Uso: HAB Altura: 9 m Niveles: 2 Autores: sd Año: 1900-1920 (original) 1998 (ref.) Denom.: sd	
2_ J. H. y Obes	6453	Exist.: - Prop.: GPP 2 GR	Uso: HAB Altura: 9 m Niveles: 2 Autores: sd Año: sd Denom.: sd	
2_ J. H. y Obes	6454	Exist.: - Prop.: GPP 2 GR	Uso: HAB Altura: 5 m Niveles: 1 Autores: sd Año: 1900-1920 Denom.: sd	
2_ J. H. y Obes	6455	Exist.: - Prop.: GPP 1	Uso: HAB Altura: 27 m Niveles: 10 Autores: sd Año: 1984 (P. de C. 155846) Denom.: sd	

Tramo	Padrón	Protección patrimonial	Información	Foto
3_Maldonado	6455	Exist.: - Prop.: GPP 1	Uso: HAB Altura: 27 m Niveles: 10 Autores: sd Año: 1984 (P. de C. 155846) Denom.: sd	
3_Maldonado	6456	Exist.: - Prop.: GPP 1	Uso: HAB Altura: 5 m Niveles: 1 Autores: sd Año: 1900-1920 Denom.: sd	
3_Maldonado	6457	Exist.: - Prop.: GPP 0	Uso: CIRC Altura: 5 m Niveles: 1 Autores: sd Año: sd Denom.: sd	
3_Maldonado	6458	Exist.: - Prop.: GPP 3	Uso: CU/HAB Altura: 12 m Niveles: 2 Autores: Ing. Adolfo Shaw Año: 1914 (P. de C. 44588) Denom.: Asoc. Uruguay de Músicos	
3_Maldonado	6460 A	Exist.: Prop.: GPP 1	Uso: COM Altura: 5 m Niveles: 1 Autores: sd Año: sd Denom.: sd	
3_Maldonado	6460 B	Exist.: Prop.: GPP 1 GR	Uso: COM/HAB Altura: 9 m Niveles: 2 Autores: sd Año: 1900-1920 Denom.: sd	

manzana

231

Área Patrimonial
Centro Sur

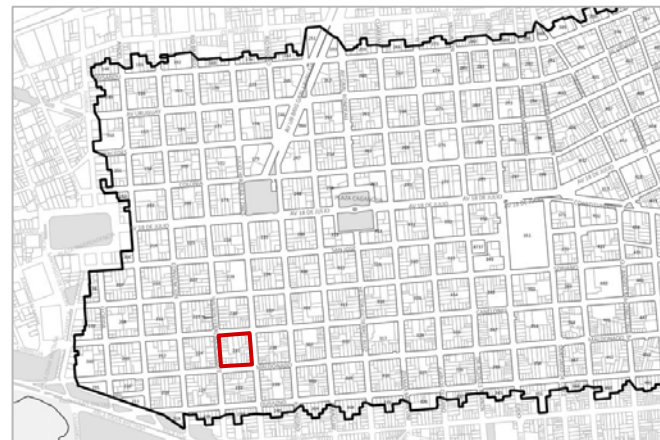


REFERENCIAS

MHN: Monumento Histórico Nacional
 BID: Bien de Interés Departamental
 AP: Área Patrimonial
 GPP: Grado de Protección Patrimonial
 CUP: Centro Urbano Protegido
 TP: Tramo Protegido
 GR: Grupo

Uso: ver en Glosario e Instructivo de Fichas

Nota: Por más información sobre bienes GPP 3 dirigirse al Anexo 4_5



Intendencia de Montevideo
 Departamento de Planificación
 Unidad de Protección del Patrimonio

Tramo	Padrón	Protección patrimonial	Información	Foto
3_Maldonado	6462	Exist.: - Prop.: GPP 1 GR	Uso: COM Altura: 9 m Niveles: 2 Autores: sd Año: 1900-1920 Denom.: sd	
3_Maldonado	6463	Exist.: - Prop.: GPP 1 GR	Uso: COM Altura: 9 m Niveles: 1 Autores: sd Año: 1900-1920 Denom.: sd	
3_Maldonado	6464	Exist.: - Prop.: GPP 2 GR	Uso: COM/HAB Altura: 9 m Niveles: 2 Autores: sd Año: 1900-1920 Denom.: sd	
4_ W. F. Aldunate	6464	Exist.: - Prop.: GPP 2	Uso: COM/HAB Altura: 9 m Niveles: 2 Autores: sd Año: 1900-1920 Denom.: sd	
4_ W. F. Aldunate	6465	Exist.: - Prop.: GPP 2	Uso: HAB Altura: 11 m Niveles: 3 Autores: sd Año: 1900-1920 Denom.: sd	
4_ W. F. Aldunate	6466 A	Exist.: - Prop.: GPP 2	Uso: CU Altura: 11 m Niveles: 4 Autores: Arqs. Grandal y Scheps Año: 1960-1980 Denom.: Ex Sinagoga	

Tramo	Padrón	Protección patrimonial	Información	Foto
4_ W. F. Aldunate	6466 B	Exist.: - Prop.: GPP 0	Uso: CIRC Altura: 0 m Niveles: 1 Autores: sd Año: sd Denom.: sd	
4_ W. F. Aldunate	6468	Exist.: - Prop.: GPP 1	Uso: COM/HAB Altura: 24 m Niveles: 8 Autores: sd Año: 1980 (P. de C. 147753) Denom.: sd	
4_ W. F. Aldunate	6469	Exist.: - Prop.: GPP 1	Uso: HAB Altura: 4 m Niveles: 1 Autores: sd Año: 1900-1920 Denom.: sd	
4_ W. F. Aldunate	6470	Exist.: - Prop.: GPP 1	Uso: HAB Altura: 6 m Niveles: 1 Autores: sd Año: sd Denom.: sd	
4_ W. F. Aldunate	6471	Exist.: - Prop.: GPP 0	Uso: HAB Altura: 3 m Niveles: 1 Autores: sd Año: sd Denom.: sd	
4_ W. F. Aldunate	6439	Exist.: - Prop.: GPP 3	Uso: COM/HAB Altura: 10 m Niveles: 3 Autores: sd Año: 1929 (P. de C. 134704) Denom.: sd	

manzana

232

Área Patrimonial
Centro Sur



REFERENCIAS

MHN: Monumento Histórico Nacional
 BID: Bien de Interés Departamental
 AP: Área Patrimonial
 GPP: Grado de Protección Patrimonial
 CUP: Centro Urbano Protegido
 TP: Tramo Protegido
 GR: Grupo

Uso: ver en Glosario e Instructivo de Fichas

Nota: Por más información sobre bienes GPP 3 dirigirse al Anexo 4_5



Intendencia de Montevideo
 Departamento de Planificación
 Unidad de Protección del Patrimonio

Tramo	Padrón	Protección patrimonial	Información	Foto
1_Maldonado	6472	Exist.: - Prop.: GPP 2	Uso: COM/HAB Altura: 15 m Niveles: 5 Autores: De los Campos Puente Tournier Año: 1936 (P. de C. 27138) Denom.: sd	
1_Maldonado	6473	Exist.: - Prop.: GPP 2	Uso: HAB Altura: 8 m Niveles: 2 Autores: sd Año: 1900-1920 Denom.: sd	
1_Maldonado	6474	Exist.: - Prop.: GPP 2	Uso: HAB Altura: 5 m Niveles: 1 Autores: sd Año: 1920-1940 Denom.: sd	
1_Maldonado	6475	Exist.: - Prop.: GPP 1	Uso: HAB Altura: 9 m Niveles: 3 Autores: Wohl y Bernar (constructores) Año: 1956 (P. de C. 69570) Denom.: sd	
1_Maldonado	6476	Exist.: - Prop.: GPP 1	Uso: HAB Altura: 9 m Niveles: 2 Autores: sd Año: 1900-1920 (original) Denom.: sd	

Tramo	Padrón	Protección patrimonial	Información	Foto
1_Maldonado	6477	Exist.: - Prop.: GPP 1	Uso: HAB Altura: 9 m Niveles: 2 Autores: sd Año: 1900-1920 (original) Denom.: sd	
1_Maldonado	6478	Exist.: - Prop.: GPP 1	Uso: HAB Altura: 8 m Niveles: 3 Autores: sd Año: 1900-1920 (original) Denom.: sd	
1_Maldonado	6479	Exist.: - Prop.: GPP 2	Uso: COM/HAB Altura: 8 m Niveles: 1 Autores: sd Año: 1900-1920 Denom.: sd	
1_Maldonado	6482	Exist.: - Prop.: GPP 0	Uso: COM Altura: 5 m Niveles: 1 Autores: sd Año: 1940-1960 Denom.: sd	
2_ J. H. y Obes	6482	Exist.: - Prop.: GPP 0	Uso: COM Altura: 5 m Niveles: 1 Autores: sd Año: 1940-1960 Denom.: sd	
2_ J. H. y Obes	6484	Exist.: - Prop.: GPP 2	Uso: HAB Altura: 7 m Niveles: 2 Autores: Arq. Julio Vilamajo Año: 1927 Denom.: Vivienda Vicente Di Carlo	

manzana

232

Área Patrimonial
Centro Sur



REFERENCIAS

MHN: Monumento Histórico Nacional
 BID: Bien de Interés Departamental
 AP: Área Patrimonial
 GPP: Grado de Protección Patrimonial
 CUP: Centro Urbano Protegido
 TP: Tramo Protegido
 GR: Grupo

Uso: ver en Glosario e Instructivo de Fichas

Nota: Por más información sobre bienes GPP 3 dirigirse al Anexo 4_5



Intendencia de Montevideo
 Departamento de Planificación
 Unidad de Protección del Patrimonio

Tramo	Padrón	Protección patrimonial	Información	Foto
2_ J. H. y Obes	6485	Exist.: - Prop.: GPP 1	Uso: HAB Altura: 12 m Niveles: 4 Autores: Arq. Carlos Minola Bozzoli Año: 1940-1960 Denom.: sd	
2_ J. H. y Obes	6488	Exist.: - Prop.: GPP 0	Uso: COM Altura: 5 m Niveles: 2 Autores: sd Año: sd Denom.: sd	
2_ J. H. y Obes	6489	Exist.: - Prop.: GPP 1	Uso: HAB Altura: 9 m Niveles: 3 Autores: Arqs. Pessina y Dauber Año: 1947 (P. de C. 4474) Denom.: sd	
2_ J. H. y Obes	6490	Exist.: - Prop.: GPP 1	Uso: CU/HAB Altura: 6 m Niveles: 2 Autores: Arqs. Pessina y Dauber Año: 1943 (P. de C. 73604) Denom.: sd	
2_ J. H. y Obes	6491	Exist.: - Prop.: GPP 2	Uso: HAB Altura: 5 m Niveles: 1 Autores: D. Chiappe (constructor) Año: 1927 (P. de C. 116044) Denom.: sd	

Tramo	Padrón	Protección patrimonial	Información	Foto
2_ J. H. y Obes	6492	Exist.: - Prop.: GPP 2	Uso: HAB Altura: 5 m Niveles: 1 Autores: Arqs. Acosta y Lara, Guerra y Cacavallo Año: 1924 Denom.: sd	
2_ J. H. y Obes	6493	Exist.: - Prop.: GPP 1	Uso: COM/HAB Altura: 9 m Niveles: 3 Autores: Arq. V. Alcuri Año: 1948 (P. de C. 12820) Denom.: sd	
3_Durazno	6493	Exist.: - Prop.: GPP 1	Uso: COM/HAB Altura: 9 m Niveles: 3 Autores: sd Año: 1948 (P. de C. 12820) Denom.: sd	
3_Durazno	6494 (asoc. 6495)	Exist.: - Prop.: GPP 1	Uso: HAB Altura: 5 m Niveles: 1 Autores: sd Año: 1900-1920 Denom.: sd	
3_Durazno	6495 (asoc. 6494)	Exist.: - Prop.: GPP 1	Uso: HAB Altura: 5 m Niveles: 1 Autores: sd Año: 1900-1920 Denom.: sd	

manzana

232

Área Patrimonial
Centro Sur

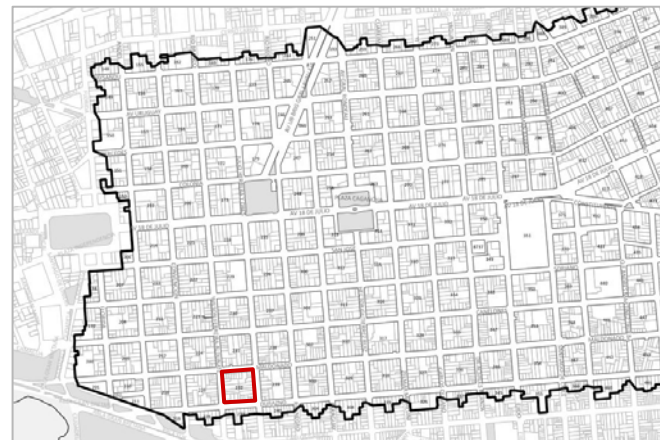


REFERENCIAS

MHN: Monumento Histórico Nacional
 BID: Bien de Interés Departamental
 AP: Área Patrimonial
 GPP: Grado de Protección Patrimonial
 CUP: Centro Urbano Protegido
 TP: Tramo Protegido
 GR: Grupo

Uso: ver en Glosario e Instructivo de Fichas

Nota: Por más información sobre bienes GPP 3 dirigirse al Anexo 4_5



Intendencia de Montevideo
 Departamento de Planificación
 Unidad de Protección del Patrimonio

Tramo	Padrón	Protección patrimonial	Información	Foto
3_Durazno	6496 (asoc. 6497)	Exist.: - Prop.: SC	Uso: CONS Altura: nc Niveles: nc Autores: nc Año: nc Denom.: nc	
3_Durazno	6497 (asoc. 6496)	Exist.: - Prop.: GPP 1	Uso: HAB/CONS Altura: nc Niveles: nc Autores: nc Año: nc Denom.: nc	
3_Durazno	6498	Exist.: - Prop.: GPP 1	Uso: HAB Altura: 5 m Niveles: 2 Autores: sd Año: 1900-1920 Denom.: sd	
3_Durazno	6499	Exist.: - Prop.: GPP 1	Uso: HAB Altura: 6 m Niveles: 2 Autores: sd Año: 1940-1960 Denom.: sd	
3_Durazno	6500	Exist.: - Prop.: GPP 2 GR	Uso: HAB Altura: 9 m Niveles: 2 Autores: sd Año: 1900-1920 Denom.: sd	
3_Durazno	6501	Exist.: - Prop.: GPP 2 GR	Uso: HAB Altura: 10 m Niveles: 2 Autores: sd Año: 1900-1920 Denom.: sd	

Tramo	Padrón	Protección patrimonial	Información	Foto
3_Durazno	6502	Exist.: - Prop.: GPP 1	Uso: HAB Altura: 12 m Niveles: 4 Autores: sd Año: 1960 (P. de C. 87977) Denom.: sd	
4_ W. F. Aldunate	6502	Exist.: - Prop.: GPP 1	Uso: HAB Altura: 12 m Niveles: 4 Autores: sd Año: 1960 (P. de C. 87977) Denom.: sd	
4_ W. F. Aldunate	6503	Exist.: - Prop.: GPP 2	Uso: HAB Altura: 24 m Niveles: 8 Autores: Ing. Carlos Montag Año: 1965 (P. de C. 85732) Denom.: Edificio Río Branco	
4_ W. F. Aldunate	6505	Exist.: - Prop.: GPP 2	Uso: HAB Altura: 8 m Niveles: 2 Autores: sd Año: 1947 (P. de C. 95124) Denom.: sd	
4_ W. F. Aldunate	6506	Exist.: - Prop.: GPP 1	Uso: COM/HAB Altura: 7 m Niveles: 2 Autores: sd Año: 1940-1960 Denom.: sd	
4_ W. F. Aldunate	6507	Exist.: - Prop.: GPP 0	Uso: CIRC Altura: 3 m Niveles: 1 Autores: sd Año: sd Denom.: sd	

manzana

232

Área Patrimonial
Centro Sur



REFERENCIAS

MHN: Monumento Histórico Nacional
BID: Bien de Interés Departamental
AP: Área Patrimonial
GPP: Grado de Protección Patrimonial
CUP: Centro Urbano Protegido
TP: Tramo Protegido
GR: Grupo

Uso: ver en Glosario e Instructivo de Fichas

Nota: Por más información sobre bienes GPP 3 dirigirse al Anexo 4_5



Intendencia de Montevideo
Departamento de Planificación
Unidad de Protección del Patrimonio

Tramo	Padrón	Protección patrimonial	Información	Foto
4_ W. F. Aldunate	6509	Exist.: - Prop.: GPP 2	Uso: HAB Altura: 9 m Niveles: 3 Autores: Arq. C. E. Schinca, Antonio Tosi (contratista) Año: 1920-1940 Denom.: sd	
4_ W. F. Aldunate	6510	Exist.: - Prop.: GPP 2	Uso: HAB Altura: 12 m Niveles: 3 Autores: sd Año: 1900-1920 Denom.: sd	
4_ W. F. Aldunate	6472	Exist.: - Prop.: GPP 2	Uso: COM/HAB Altura: 15 m Niveles: 5 Autores: De los Campos Puente Tournier Año: 1936 (P. de C. 27138) Denom.: sd	

manzana

233

Área Patrimonial
Centro Sur



REFERENCIAS

MHN: Monumento Histórico Nacional
BID: Bien de Interés Departamental
AP: Área Patrimonial
GPP: Grado de Protección Patrimonial
CUP: Centro Urbano Protegido
TP: Tramo Protegido
GR: Grupo

Uso: ver en Glosario e Instructivo de Fichas

Nota: Manzana borde de sector. Inventariados solo los padrones pertenecientes al Área Patrimonial Centro Sur.
Nota: Por más información sobre bienes GPP 3 dirigirse al Anexo 4_5



Intendencia de Montevideo
Departamento de Planificación
Unidad de Protección del Patrimonio

Tramo	Padrón	Protección patrimonial	Información	Foto
1_Durazno	6511	Exist.: AP Barrio Sur Prop.: GPP 2	Uso: HAB Altura: 12 m Niveles: 4 Autores: sd Año: 1965 (P. de C. 63906) Denom.: sd	
1_Durazno	6513	Exist.: - Prop.: GPP 1	Uso: HAB Altura: 5 m Niveles: 1 Autores: sd Año: sd Denom.: sd	
1_Durazno	6514	Exist.: - Prop.: GPP 2	Uso: HAB Altura: 9 m Niveles: 2 Autores: sd Año: 1900-1920 Denom.: sd	
1_Durazno	6515	Exist.: - Prop.: GPP 2	Uso: CU Altura: 8 m Niveles: 2 Autores: sd Año: 1940-1960 Denom.: Sindicato de Artes Gráficas	
1_Durazno	6516	Exist.: - Prop.: GPP 1	Uso: HAB Altura: 12 m Niveles: 4 Autores: sd Año: sd Denom.: sd	
1_Durazno	6517	Exist.: - Prop.: GPP 2 GR	Uso: HAB Altura: 8 m Niveles: 3 Autores: sd Año: 1900-1920 Denom.: sd	

Tramo	Padrón	Protección patrimonial	Información	Foto
1_Durazno	6518	Exist.: - Prop.: GPP 2 GR	Uso: HAB Altura: 5 m Niveles: 1 Autores: sd Año: 1900-1920 Denom.: sd	
1_Durazno	6519	Exist.: - Prop.: GPP 2 GR	Uso: HAB Altura: 5 m Niveles: 2 Autores: sd Año: 1900-1920 Denom.: sd	
1_Durazno	6520	Exist.: AP Barrio Sur Prop.: GPP 2 GR	Uso: HAB Altura: 5 m Niveles: 1 Autores: sd Año: 1900-1920 Denom.: sd	
2_ J. H. y Obes	6520	Exist.: AP Barrio Sur Prop.: GPP 2	Uso: HAB Altura: 5 m Niveles: 1 Autores: sd Año: 1900-1920 Denom.: sd	
4_ W. F. Aldunate	6511	Exist.: AP Barrio Sur Prop.: GPP 2	Uso: HAB Altura: 12 m Niveles: 4 Autores: sd Año: 1965 (P. de C. 63906) Denom.: sd	

manzana

235

Área Patrimonial
Centro Sur



REFERENCIAS

MHN: Monumento Histórico Nacional
 BID: Bien de Interés Departamental
 AP: Área Patrimonial
 GPP: Grado de Protección Patrimonial
 CUP: Centro Urbano Protegido
 TP: Tramo Protegido
 GR: Grupo

Uso: ver en Glosario e Instructivo de Fichas

Nota: Manzana borde de sector. Inventariados solo los padrones pertenecientes al Área Patrimonial Centro Sur.
 Nota: Por más información sobre bienes GPP 3 dirigirse al Anexo 4_5



Intendencia de Montevideo
 Departamento de Planificación
 Unidad de Protección del Patrimonio

Tramo	Padrón	Protección patrimonial	Información	Foto
2_Rio Negro	6569	Exist.: - Prop.: GPP 2	Uso: COM / HAB Altura: 24 m Niveles: 8 Autores: sd Año: 1934 (P. de C. 16177) Denom.: sd	
2_Rio Negro	6572	Exist.: - Prop.: GPP 2	Uso: COM / HAB Altura: 15 m Niveles: 3 Autores: sd Año: 1900-1920 Denom.: sd	
2_Rio Negro	6571	Exist.: - Prop.: GPP 3	Uso: COM / HAB Altura: 15 m Niveles: 4 Autores: sd Año: 1920-1940 Denom.: sd	
3_San José	6571	Exist.: - Prop.: GPP 3	Uso: COM / HAB Altura: 15 m Niveles: 4 Autores: sd Año: 1920-1940 Denom.: sd	
3_San José	6572	Exist.: - Prop.: GPP 2	Uso: COM / HAB Altura: 10 m Niveles: 2 Autores: sd Año: 1900-1920 Denom.: sd	
3_San José	409234	Exist.: - Prop.: GPP 1	Uso: COM / CIRC Altura: 24 m Niveles: 8 Autores: Arqs. Bernasconi, Soiza y Bogani Año: 1983 (P. de C. 151026) Denom.: sd	

Tramo	Padrón	Protección patrimonial	Información	Foto
3_San José	6575	Exist.: - Prop.: GPP 2	Uso: COM / ADM / HAB Altura: 24 m Niveles: 8 Autores: Arq. Newton Laconich Año: 1948 (P. de C. 6745) Denom.: sd	
3_San José	6578	Exist.: - Prop.: GPP 2	Uso: COM / HAB Altura: 10 m Niveles: 2 Autores: sd Año: 1900-1920 Denom.: sd	
3_San José	6579	Exist.: - Prop.: GPP 2	Uso: COM / HAB Altura: 24 m Niveles: 8 Autores: Arq. F. Vazquez Echeveste Año: 1941 (P. de C. 68865) Denom.: Edificio Ramos Seisdedos	
4_Julio H. y Obes	6579	Exist.: - Prop.: GPP 2	Uso: COM / HAB Altura: 24 m Niveles: 8 Autores: Arq. F. Vazquez Echeveste Año: 1941 (P. de C. 68865) Denom.: Edificio Ramos Seisdedos	
4_Julio H. y Obes	6581	Exist.: - Prop.: GPP 2	Uso: ADM / HAB Altura: 18 m Niveles: 6 Autores: sd Año: 1944 (P. de C. 84219) Denom.: Edificio Bonacera	
4_Julio H. y Obes	6582	Exist.: - Prop.: GPP 2	Uso: CU Altura: 10 m Niveles: 2 Autores: sd Año: 1900-1920 Denom.: Museo Histórico de UTE	

manzana

236

Área Patrimonial
Centro Sur



REFERENCIAS

MHN: Monumento Histórico Nacional
 BID: Bien de Interés Departamental
 AP: Área Patrimonial
 GPP: Grado de Protección Patrimonial
 CUP: Centro Urbano Protegido
 TP: Tramo Protegido
 GR: Grupo

Uso: ver en Glosario e Instructivo de Fichas

Nota: Por más información sobre bienes GPP 3 dirigirse al Anexo 4_5



Intendencia de Montevideo
 Departamento de Planificación
 Unidad de Protección del Patrimonio

Tramo	Padrón	Protección patrimonial	Información	Foto
1_San José	6585	Exist.: - Prop.: GPP 2	Uso: COM/HAB Altura: 8 m Niveles: 3 Autores: sd Año: 1940-1960 Denom.: sd	
1_San José	6586	Exist.: - Prop.: GPP 3	Uso: COM/HAB Altura: 18 m Niveles: 6 Autores: Arq. Eusebio A. Perotti Año: 1920-1940 Denom.: Edificio San José	
1_San José	6587	Exist.: - Prop.: GPP 1	Uso: COM/HAB Altura: 8 m Niveles: 3 Autores: sd Año: sd Denom.: sd	
1_San José	6588	Exist.: - Prop.: GPP 2	Uso: COM/HAB Altura: 18 m Niveles: 6 Autores: sd Año: 1927 (P. de C. 118871) Denom.: Casa América	
1_San José	173732	Exist.: - Prop.: GPP 1	Uso: COM Altura: 8 m Niveles: 2 Autores: sd Año: sd Denom.: sd	
1_San José	6589	Exist.: - Prop.: GPP 1	Uso: HAB Altura: 11 m Niveles: 4 Autores: sd Año: 1980-2000 Denom.: Hotel Richmond	

Tramo	Padrón	Protección patrimonial	Información	Foto
1_San José	6590	Exist.: - Prop.: GPP 1	Uso: COM Altura: 6 m Niveles: 2 Autores: sd Año: sd Denom.: sd	
1_San José	6592	Exist.: - Prop.: GPP 2	Uso: COM/HAB Altura: 8 m Niveles: 2 Autores: sd Año: 1900-1920 Denom.: sd	
2_Rio Negro	6592	Exist.: - Prop.: GPP 2	Uso: COM/HAB Altura: 8 m Niveles: 2 Autores: sd Año: 1900-1920 Denom.: sd	
2_Rio Negro	6594	Exist.: - Prop.: GPP 0	Uso: COM Altura: 5 m Niveles: 2 Autores: sd Año: sd Denom.: sd	
2_Rio Negro	6595	Exist.: - Prop.: GPP 2 GR	Uso: COM/HAB Altura: 8 m Niveles: 3N Autores: sd Año: 1920-1940 Denom.: sd	
2_Rio Negro	6596	Exist.: - Prop.: GPP 2 GR	Uso: COM/HAB Altura: 7 m Niveles: 2 Autores: sd Año: 1920-1940 Denom.: sd	

manzana

236

Área Patrimonial
Centro Sur



REFERENCIAS

MHN: Monumento Histórico Nacional
 BID: Bien de Interés Departamental
 AP: Área Patrimonial
 GPP: Grado de Protección Patrimonial
 CUP: Centro Urbano Protegido
 TP: Tramo Protegido
 GR: Grupo

Uso: ver en Glosario e Instructivo de Fichas

Nota: Por más información sobre bienes GPP 3 dirigirse al Anexo 4_5



Intendencia de Montevideo
 Departamento de Planificación
 Unidad de Protección del Patrimonio

Tramo	Padrón	Protección patrimonial	Información	Foto
2_Rio Negro	6597	Exist.: - Prop.: GPP 1 GR	Uso: COM/HAB Altura: 21 m Niveles: 9 Autores: sd Año: 1974 (P. de C. 123948) Denom.: sd	
2_Rio Negro	432089A	Exist.: - Prop.: GPP 2 GR	Uso: ADM Altura: 8 m Niveles: 2 Autores: sd Año: 1900-1920 Denom.: ANEP CODICEN	
2_Rio Negro	432089B	Exist.: - Prop.: GPP 3 GR	Uso: ADM Altura: 11 m Niveles: 3 Autores: sd Año: 1900-1920 Denom.: (ex Vivienda Felipe Montero)	
3_Soriano	432089B	Exist.: - Prop.: GPP 3	Uso: ADM Altura: 11 m Niveles: 3 Autores: sd Año: 1900-1920 Denom.: (ex Vivienda Felipe Montero)	
3_Soriano	6600	Exist.: - Prop.: GPP 2	Uso: COM/HAB Altura: 21 m Niveles: 8 Autores: Arq. J. Vidal Fernandez Año: 1958 (P. de C. 62574) Denom.: Edificio Pennsylvania	
3_Soriano	6601	Exist.: - Prop.: GPP 0	Uso: N Altura: 4 m Niveles: 1 Autores: sd Año: sd Denom.: sd	

Tramo	Padrón	Protección patrimonial	Información	Foto
3_Soriano	6602	Exist.: - Prop.: GPP 1	Uso: COM/HAB Altura: 21 m Niveles: 7 Autores: Arq. F. Vidal Fernandez Año: 1955 Denom.: Edificio Monroe	
3_Soriano	6603	Exist.: - Prop.: GPP 0	Uso: CIRC Altura: 3 m Niveles: 1 Autores: sd Año: sd Denom.: sd	
3_Soriano	6604	Exist.: - Prop.: GPP 0	Uso: CIRC Altura: 3 m Niveles: 1 Autores: sd Año: sd Denom.: sd	
3_Soriano	6605	Exist.: - Prop.: GPP 0	Uso: COM Altura: 6 m Niveles: 2 Autores: sd Año: 2000-2020 Denom.: sd	
4_J.H. y Obes	6605	Exist.: - Prop.: GPP 0	Uso: COM Altura: 6 m Niveles: 2 Autores: sd Año: 2000-2020 Denom.: sd	
4_J.H. y Obes	6606	Exist.: - Prop.: GPP 2	Uso: COM/HAB Altura: 9 m Niveles: 3 Autores: Arq. Newton Laconich Año: 1940-1960 Denom.: sd	

manzana

236

Área Patrimonial
Centro Sur



REFERENCIAS

MHN: Monumento Histórico Nacional
BID: Bien de Interés Departamental
AP: Área Patrimonial
GPP: Grado de Protección Patrimonial
CUP: Centro Urbano Protegido
TP: Tramo Protegido
GR: Grupo

Uso: ver en Glosario e Instructivo de Fichas

Nota: Por más información sobre bienes GPP 3 dirigirse al Anexo 4_5



Intendencia de Montevideo
Departamento de Planificación
Unidad de Protección del Patrimonio

Tramo	Padrón	Protección patrimonial	Información	Foto
4_J.H. y Obes	6607	Exist.: - Prop.: GPP 1	Uso: COM/HAB Altura: 21 m Niveles: 8 Autores: sd Año: 1982 (P. de C. 150653) Denom.: Edificio Continental	
4_J.H. y Obes	6608	Exist.: - Prop.: GPP 1	Uso: COM/HAB Altura: 21 m Niveles: 7 Autores: sd Año: 1955 (P. de C. 45106) Denom.: sd	
4_J.H. y Obes	6609	Exist.: - Prop.: GPP 2	Uso: HAB Altura: 12 m Niveles: 3 Autores: sd Año: 1920-1940 Denom.: sd	
4_J.H. y Obes	6610	Exist.: - Prop.: GPP 2	Uso: HAB Altura: 6 m Niveles: 2 Autores: sd Año: 1900-1920 Denom.: sd	
4_J.H. y Obes	6585	Exist.: - Prop.: GPP 2	Uso: COM/HAB Altura: 8 m Niveles: 3 Autores: sd Año: 1940-1960 Denom.: sd	

manzana

237

Área Patrimonial
Centro Sur



REFERENCIAS

MHN: Monumento Histórico Nacional
 BID: Bien de Interés Departamental
 AP: Área Patrimonial
 GPP: Grado de Protección Patrimonial
 CUP: Centro Urbano Protegido
 TP: Tramo Protegido
 GR: Grupo

Uso: ver en Glosario e Instructivo de Fichas

Nota: Por más información sobre bienes GPP 3 dirigirse al Anexo 4_5



Intendencia de Montevideo
 Departamento de Planificación
 Unidad de Protección del Patrimonio

Tramo	Padrón	Protección patrimonial	Información	Foto
1_Soriano	6612	Exist.: - Prop.: GPP 1	Uso: COM/HAB Altura: 27 m Niveles: 10 Autores: sd Año: 1983 (P. de C. 15090) Denom.: Edificio Lobby	
1_Soriano	6613	Exist.: - Prop.: GPP 3	Uso: CU Altura: 10 m Niveles: 3 Autores: sd Año: 1920-1940 Denom.: ANEP Centro de Lenguas Extranjeras	
1_Soriano	6614	Exist.: - Prop.: GPP 3	Uso: N Altura: 8 m Niveles: 2 Autores: sd Año: 1900-1920 Denom.: sd	
1_Soriano	6616	Exist.: - Prop.: GPP 0	Uso: N Altura: 9 m Niveles: 2 Autores: sd Año: sd Denom.: sd	
1_Soriano	6617 (asoc. 6618)	Exist.: - Prop.: GPP 1	Uso: CU Altura: 9 m Niveles: 2 Autores: sd Año: sd Denom.: sd	

Tramo	Padrón	Protección patrimonial	Información	Foto
1_Soriano	6618 (asoc. 6617)	Exist.: - Prop.: GPP 1	Uso: CU Altura: 9 m Niveles: 2 Autores: sd Año: sd Denom.: sd	
1_Soriano	6619	Exist.: - Prop.: GPP 2	Uso: ADM/HAB Altura: 15 m Niveles: 5 Autores: sd Año: 1950 Denom.: sd	
2_Rio Negro	6619	Exist.: - Prop.: GPP 2	Uso: ADM/HAB Altura: 15 m Niveles: 5 Autores: sd Año: 1950 Denom.: sd	
2_Rio Negro	6623	Exist.: - Prop.: GPP 2	Uso: COM/HAB Altura: 12 m Niveles: 4 Autores: Arq. Moises Flom Año: 1954 (P. de C. 56852) Denom.: sd	
2_Rio Negro	6624	Exist.: - Prop.: GPP 2	Uso: HAB Altura: 12 m Niveles: 4 Autores: Arq. Manuel Quintero Año: 1939 (P. de c: 50759) Denom.: sd	
2_Rio Negro	6625	Exist.: - Prop.: GPP 0	Uso: CIRC Altura: 3 m Niveles: nc Autores: sd Año: sd Denom.: sd	

manzana

237

Área Patrimonial
Centro Sur

REFERENCIAS

MHN: Monumento Histórico Nacional
BID: Bien de Interés Departamental
AP: Área Patrimonial
GPP: Grado de Protección Patrimonial
CUP: Centro Urbano Protegido
TP: Tramo Protegido
GR: Grupo

Uso: ver en Glosario e Instructivo de Fichas

Nota: Por más información sobre bienes GPP 3 dirigirse al Anexo 4_5



Intendencia de Montevideo
 Departamento de Planificación
 Unidad de Protección del Patrimonio

Tramo	Padrón	Protección patrimonial	Información	Foto
2_Rio Negro	6626	Exist.: - Prop.: GPP 0	Uso: CIRC Altura: 3 m Niveles: nc Autores: sd Año: sd Denom.: sd	
2_Rio Negro	6627	Exist.: - Prop.: GPP 2	Uso: COM/HAB Altura: 12 m Niveles: 4 Autores: Enrique Buscaglia Año: 1944 (P. de C. 79540) Denom.: sd	
2_Rio Negro	6628	Exist.: - Prop.: GPP 2	Uso: COM/HAB Altura: 10 m Niveles: 2 Autores: sd Año: 1902 (original), 1987 (interven.) Denom.: sd	
3_Canelones	6628	Exist.: - Prop.: GPP 2	Uso: COM/HAB Altura: 10 m Niveles: 2 Autores: sd Año: 1902 (original), 1987 (interven.) Denom.: sd	
3_Canelones	6629	Exist.: - Prop.: GPP 2	Uso: COM/HAB Altura: 8 m Niveles: 3 Autores: Ing. S. Michellini Año: 1962 Denom.: sd	
3_Canelones	6630	Exist.: - Prop.: GPP 2	Uso: COM/HAB Altura: 8 m Niveles: 2 Autores: sd Año: 1900-1920 Denom.: sd	

Tramo	Padrón	Protección patrimonial	Información	Foto
3_Canelones	6631	Exist.: - Prop.: GPP 2	Uso: ADM Altura: 9 m Niveles: 2 Autores: sd Año: 1920-1940 Denom.: sd	
3_Canelones	6632	Exist.: - Prop.: GPP 2	Uso: COM/HAB Altura: 8 m Niveles: 3 Autores: sd Año: 1940-1960 Denom.: sd	
3_Canelones	6633 (asoc. 6634)	Exist.: - Prop.: GPP 0	Uso: COM Altura: 5 m Niveles: 2 Autores: sd Año: sd Denom.: sd	
3_Canelones	6634 (asoc. 6633)	Exist.: - Prop.: GPP 0	Uso: COM Altura: 5 m Niveles: 2 Autores: sd Año: sd Denom.: sd	
3_Canelones	6635	Exist.: - Prop.: GPP 1	Uso: HAB Altura: 30 m Niveles: 10 + gálibo Autores: sd Año: 2000-2020 Denom.: sd	
3_Canelones	6636	Exist.: - Prop.: GPP 1	Uso: CU Altura: 9 m Niveles: 2 Autores: sd Año: 1900-1920 Denom.: sd	

manzana

237

Área Patrimonial
Centro Sur

REFERENCIAS

MHN: Monumento Histórico Nacional
BID: Bien de Interés Departamental
AP: Área Patrimonial
GPP: Grado de Protección Patrimonial
CUP: Centro Urbano Protegido
TP: Tramo Protegido
GR: Grupo



Uso: ver en Glosario e Instructivo de Fichas

Nota: Por más información sobre bienes GPP 3 dirigirse al Anexo 4_5



Intendencia de Montevideo
 Departamento de Planificación
 Unidad de Protección del Patrimonio

Tramo	Padrón	Protección patrimonial	Información	Foto
4_J.Herrera y Obes	6636	Exist.: - Prop.: GPP 1	Uso: CU Altura: 9 m Niveles: 2 Autores: sd Año: 1900-1920 Denom.: sd	
4_J.Herrera y Obes	6637	Exist.: - Prop.: GPP 1	Uso: COM/HAB Altura: 21 m Niveles: 7 + gálibo Autores: sd Año: 1960-1980 Denom.: Edificio Pinasco	
4_J.Herrera y Obes	6638	Exist.: - Prop.: GPP 2	Uso: COM/HAB Altura: 9 m Niveles: 2 Autores: Arqs. Elzeario Boix y H. Terra Arocena Año: 1922 Denom.: sd	
4_J.Herrera y Obes	6639	Exist.: - Prop.: GPP 1	Uso: HAB Altura: 8 m Niveles: 3 Autores: sd Año: sd Denom.: sd	
4_J.Herrera y Obes	6640	Exist.: - Prop.: GPP 1	Uso: COM Altura: 6 m Niveles: 2 Autores: sd Año: sd Denom.: sd	

Tramo	Padrón	Protección patrimonial	Información	Foto
4_J.Herrera y Obes	6641	Exist.: - Prop.: GPP 2	Uso: N Altura: 9 m Niveles: 2 Autores: sd Año: 1880-1900 Denom.: sd	
4_J.Herrera y Obes	6612	Exist.: - Prop.: GPP 1	Uso: COM/HAB Altura: 27 m Niveles: 10 Autores: sd Año: 1983 (P. de C. 15090) Denom.: Edificio Lobby	

manzana

238

Área Patrimonial
Centro Sur



REFERENCIAS

MHN: Monumento Histórico Nacional
 BID: Bien de Interés Departamental
 AP: Área Patrimonial
 GPP: Grado de Protección Patrimonial
 CUP: Centro Urbano Protegido
 TP: Tramo Protegido
 GR: Grupo

Uso: ver en Glosario e Instructivo de Fichas

Nota: Por más información sobre bienes GPP 3 dirigirse al Anexo 4_5



Intendencia de Montevideo
 Departamento de Planificación
 Unidad de Protección del Patrimonio

Tramo	Padrón	Protección patrimonial	Información	Foto
1_Canelones	6674	Exist.: - Prop.: GPP 1	Uso: HAB Altura: 30 m Niveles: 10 + gálibo Autores: sd Año: 2000-2020 Denom.: sd	
1_Canelones	6642	Exist.: - Prop.: GPP 2	Uso: HAB Altura: 12 m Niveles: 4 Autores: sd Año: 1946 (P. de C. 90562) Denom.: sd	
1_Canelones	6643	Exist.: - Prop.: GPP 1	Uso: COM/HAB Altura: 30 m Niveles: 11 Autores: sd Año: 1983 (P. de C. 154835) Denom.: Edificio Premier Centro	
1_Canelones	6644	Exist.: - Prop.: GPP 2	Uso: HAB Altura: 9 m Niveles: 3 Autores: Arq. Cavamayou Año: 1931 (P. de C. 122) Denom.: sd	
1_Canelones	421851	Exist.: - Prop.: GPP 1	Uso: COM/HAB Altura: 33 m Niveles: 10 + gálibo Autores: sd Año: 2000-2020 Denom.: Edificio Edimboro Figari	
1_Canelones	6647	Exist.: - Prop.: GPP 2	Uso: CU Altura: 12 m Niveles: 3 Autores: sd Año: 1920-1940 Denom.: Comité Olímpico Uruguayo	

Tramo	Padrón	Protección patrimonial	Información	Foto
1_Canelones	6648	Exist.: - Prop.: GPP 1	Uso: COM/HAB Altura: 9 m Niveles: 2 Autores: sd Año: 1962 (P. de C. 97673) Denom.: sd	
2_Rio Negro	6648	Exist.: - Prop.: GPP 1	Uso: COM/HAB Altura: 9 m Niveles: 2 Autores: sd Año: 1962 (P. de C. 97673) Denom.: sd	
2_Rio Negro	6649	Exist.: - Prop.: GPP 2	Uso: HAB Altura: 10 m Niveles: 2 Autores: sd Año: 1900-1920 Denom.: sd	
2_Rio Negro	6650	Exist.: - Prop.: GPP 1	Uso: COM/HAB Altura: 27 m Niveles: 10 Autores: sd Año: 1993 (P. de C. 6650) Denom.: sd	
2_Rio Negro	6651	Exist.: - Prop.: GPP 1	Uso: HAB Altura: 6 m Niveles: 1 Autores: sd Año: sd Denom.: sd	
2_Rio Negro	6652	Exist.: - Prop.: GPP 1	Uso: HAB Altura: 12 m Niveles: 4 Autores: sd Año: 1977 (P. de C. 135789) Denom.: sd	

manzana

238

Área Patrimonial
Centro Sur



REFERENCIAS

MHN: Monumento Histórico Nacional
 BID: Bien de Interés Departamental
 AP: Área Patrimonial
 GPP: Grado de Protección Patrimonial
 CUP: Centro Urbano Protegido
 TP: Tramo Protegido
 GR: Grupo

Uso: ver en Glosario e Instructivo de Fichas

Nota: Por más información sobre bienes GPP 3 dirigirse al Anexo 4_5



Intendencia de Montevideo
 Departamento de Planificación
 Unidad de Protección del Patrimonio

Tramo	Padrón	Protección patrimonial	Información	Foto
2_Rio Negro	6653	Exist.: - Prop.: GPP 2	Uso: HAB Altura: 18 m Niveles: 6 Autores: sd Año: 1961 (P. de C. 81214) Denom.: sd	
2_Rio Negro	6654	Exist.: - Prop.: GPP 3	Uso: CU Altura: 6 m Niveles: 2 Autores: sd Año: 1900-1920 Denom.: Círculo de Periodistas Dep.	
2_Rio Negro	6655	Exist.: - Prop.: GPP 2	Uso: HAB Altura: 6 m Niveles: 2 Autores: sd Año: 1960-1980 Denom.: sd	
2_Rio Negro	6656	Exist.: - Prop.: GPP 2	Uso: HAB Altura: 8 m Niveles: 2 Autores: sd Año: 1900-1920 Denom.: sd	
2_Rio Negro	6657	Exist.: - Prop.: GPP 1	Uso: COM Altura: 7 m Niveles: 2 Autores: sd Año: sd Denom.: sd	
3_Maldonado	6657	Exist.: - Prop.: GPP 1	Uso: COM Altura: 6 m Niveles: 2 Autores: sd Año: sd Denom.: sd	

Tramo	Padrón	Protección patrimonial	Información	Foto
3_Maldonado	6658	Exist.: - Prop.: GPP 1	Uso: HAB Altura: 4 m Niveles: 1 Autores: sd Año: sd Denom.: sd	
3_Maldonado	6659	Exist.: - Prop.: GPP 2 GR	Uso: COM/HAB Altura: 7 m Niveles: 2 Autores: sd Año: 1900-1920 Denom.: sd	
3_Maldonado	6660	Exist.: - Prop.: GPP 2 GR	Uso: COM/HAB Altura: 7 m Niveles: 2 Autores: sd Año: 1900-1920 Denom.: sd	
3_Maldonado	6661	Exist.: - Prop.: GPP 1	Uso: HAB Altura: 5 m Niveles: 1 Autores: sd Año: 1941 (P. de C. 64177) Denom.: sd	
3_Maldonado	6662	Exist.: - Prop.: GPP 2	Uso: HAB Altura: 6 m Niveles: 1 Autores: sd Año: 1900-1920 Denom.: sd	
3_Maldonado	6663	Exist.: - Prop.: GPP 2	Uso: HAB Altura: 5 m Niveles: 1 Autores: sd Año: 1900-1920 Denom.: sd	

manzana

238

Área Patrimonial
Centro Sur

REFERENCIAS

MHN: Monumento Histórico Nacional
 BID: Bien de Interés Departamental
 AP: Área Patrimonial
 GPP: Grado de Protección Patrimonial
 CUP: Centro Urbano Protegido
 TP: Tramo Protegido
 GR: Grupo

Uso: ver en Glosario e Instructivo de Fichas

Nota: Por más información sobre bienes GPP 3
 dirigirse al Anexo 4_5



Intendencia de Montevideo
 Departamento de Planificación
 Unidad de Protección del Patrimonio

Tramo	Padrón	Protección patrimonial	Información	Foto
3_Maldonado	6664	Exist.: - Prop.: GPP 1	Uso: HAB Altura: 5 m Niveles: 1 Autores: sd Año: sd Denom.: sd	
3_Maldonado	6665	Exist.: - Prop.: GPP 1	Uso: ADM Altura: 8 m Niveles: 3 Autores: sd Año: sd Denom.: sd	
4_J.Herrera y Obes	6665	Exist.: - Prop.: GPP 1	Uso: ADM Altura: 8 m Niveles: 3 Autores: sd Año: sd Denom.: sd	
4_J.Herrera y Obes	6666	Exist.: - Prop.: GPP 2	Uso: COM/HAB Altura: 7 m Niveles: 2 Autores: Arq. V. Alcuri Año: 1920-1940 Denom.: sd	
4_J.Herrera y Obes	6667	Exist.: - Prop.: GPP 1	Uso: HAB Altura: 5 m Niveles: 1 Autores: sd Año: sd Denom.: sd	
4_J.Herrera y Obes	6668	Exist.: - Prop.: GPP 1	Uso: COM/HAB Altura: 27 m Niveles: 9 Autores: sd Año: 1956 (P. de C. 67513) Denom.: sd	

Tramo	Padrón	Protección patrimonial	Información	Foto
4_J.Herrera y Obes	6669	Exist.: - Prop.: GPP 0	Uso: CIRC Altura: 6 m Niveles: 1 Autores: sd Año: sd Denom.: sd	
4_J.Herrera y Obes	6670	Exist.: - Prop.: GPP 2	Uso: HAB Altura: 12 m Niveles: 4 Autores: sd Año: 1958 (P. de C. 84375) Denom.: sd	
4_J.Herrera y Obes	6671	Exist.: - Prop.: GPP 2	Uso: HAB Altura: 12 m Niveles: 4 Autores: Arq. Juan. F. Anselmi Año: 1956 (P. de C. 63567) Denom.: Edificio Liberaij	
4_J.Herrera y Obes	6673	Exist.: - Prop.: GPP 3	Uso: ADM Altura: 6 m Niveles: 2 Autores: Arqs. H. Vázquez Rolfi y L. Tortorella Año: 1940-1960 Denom.: Poder Judicial	
4_J.Herrera y Obes	6674	Exist.: - Prop.: GPP 1	Uso: HAB Altura: 30 m Niveles: 10 + gálibo Autores: sd Año: 2000-2020 Denom.: Edificio Strenuus	

manzana

239

Área Patrimonial
Centro Sur



REFERENCIAS

MHN: Monumento Histórico Nacional
 BID: Bien de Interés Departamental
 AP: Área Patrimonial
 GPP: Grado de Protección Patrimonial
 CUP: Centro Urbano Protegido
 TP: Tramo Protegido
 GR: Grupo

Uso: ver en Glosario e Instructivo de Fichas

Nota: Por más información sobre bienes GPP 3 dirigirse al Anexo 4_5



Intendencia de Montevideo
 Departamento de Planificación
 Unidad de Protección del Patrimonio

Tramo	Padrón	Protección patrimonial	Información	Foto
1_Maldonado	6675	Exist.: - Prop.: GPP 2	Uso: COM Altura: 6 m Niveles: 1 Autores: sd Año: 1900-1920 Denom.: sd	
1_Maldonado	6676 (asoc. 6679)	Exist.: - Prop.: GPP 1	Uso: COM/CIRC Altura: 5 m Niveles: 1 Autores: sd Año: sd Denom.: sd	
1_Maldonado	6679 (asoc. 6676)	Exist.: - Prop.: GPP 1	Uso: COM Altura: 5 m Niveles: 1 Autores: sd Año: sd Denom.: sd	
1_Maldonado	6686	Exist.: - Prop.: GPP 2	Uso: COM/HAB Altura: 9 m Niveles: 2 Autores: sd Año: 1900-1920 Denom.: sd	
1_Maldonado	6688	Exist.: - Prop.: GPP 2	Uso: COM/HAB Altura: 12 m Niveles: 4 Autores: sd Año: 1944 (P. de C. 83646) Denom.: Edificio Maldonado	
2_Río Negro	6688	Exist.: - Prop.: GPP 2	Uso: COM/HAB Altura: 12 m Niveles: 4 Autores: sd Año: 1944 (P. de C. 83646) Denom.: Edificio Maldonado	

Tramo	Padrón	Protección patrimonial	Información	Foto
2_Río Negro	6690	Exist.: - Prop.: GPP 2	Uso: HAB Altura: 5 m Niveles: 1 Autores: sd Año: 1900-1920 Denom.: sd	
2_Río Negro	6691	Exist.: - Prop.: GPP 2	Uso: HAB Altura: 12 m Niveles: 4 Autores: Arq. A. Bagosto Año: 1940-1960 Denom.: sd	
2_Río Negro	6692	Exist.: - Prop.: GPP 1	Uso: HAB Altura: 8 m Niveles: 2 Autores: Arq. O. Speranza Ing. H. Speranza Año: 1942 (P. de C. 72226) Denom.: sd	
2_Río Negro	6693	Exist.: - Prop.: GPP 2	Uso: HAB Altura: 6 m Niveles: 1 Autores: sd Año: 1900-1920 Denom.: sd	
2_Río Negro	6694	Exist.: - Prop.: GPP 1	Uso: HAB Altura: 6 m Niveles: 1 Autores: sd Año: 1920-1940 Denom.: sd	
2_Río Negro	6695	Exist.: - Prop.: GPP 1	Uso: HAB Altura: 6 m Niveles: 1 Autores: sd Año: 1920-1940 Denom.: sd	

manzana

239

Área Patrimonial
Centro Sur



REFERENCIAS

MHN: Monumento Histórico Nacional
BID: Bien de Interés Departamental
AP: Área Patrimonial
GPP: Grado de Protección Patrimonial
CUP: Centro Urbano Protegido
TP: Tramo Protegido
GR: Grupo

Uso: ver en Glosario e Instructivo de Fichas

Nota: Por más información sobre bienes GPP 3 dirigirse al Anexo 4_5



Intendencia de Montevideo
Departamento de Planificación
Unidad de Protección del Patrimonio

Tramo	Padrón	Protección patrimonial	Información	Foto
2_Río Negro	6696	Exist.: - Prop.: GPP 2	Uso: HAB Altura: 9 m Niveles: 2 Autores: sd Año: 1900-1920 Denom.: sd	
2_Río Negro	6697	Exist.: - Prop.: GPP 1	Uso: ALM Altura: 7 m Niveles: 2 Autores: sd Año: sd Denom.: sd	
2_Río Negro	6699	Exist.: - Prop.: GPP 2	Uso: COM/HAB Altura: 9 m Niveles: 4 Autores: sd Año: 1951 (P. de C. 32034) Denom.: sd	
3_Durazno	6699	Exist.: - Prop.: GPP 2	Uso: COM/HAB Altura: 9 m Niveles: 4 Autores: sd Año: 1951 (P. de C. 32034) Denom.: sd	
3_Durazno	6701	Exist.: BID AP Barrio Sur Prop.: GPP 3 GR	Uso: HAB Altura: 16 m Niveles: 5 Autores: F. Filiberto (proyectista) S. Porro (constructor) Año: 1920 (P. de C. 141488) Denom.: Palacio Durazno	

Tramo	Padrón	Protección patrimonial	Información	Foto
3_Durazno	6702	Exist.: - Prop.: GPP 2 GR	Uso: HAB Altura: 12 m Niveles: 4 Autores: sd Año: 1938 (P. de C. 36549) Denom.: sd	
3_Durazno	6703	Exist.: - Prop.: GPP 2 GR	Uso: COM/HAB Altura: 6 m Niveles: 2 Autores: sd Año: 1938 (P. de C. 38185) Denom.: sd	
3_Durazno	6704	Exist.: - Prop.: GPP 2 GR	Uso: COM/HAB Altura: 6 m Niveles: 2 Autores: sd Año: 1938 Denom.: sd	
4_ J. H. y Obes	6704	Exist.: - Prop.: GPP 2 GR	Uso: COM/HAB Altura: 6 m Niveles: 2 Autores: sd Año: 1938 Denom.: sd	
4_ J. H. y Obes	6705	Exist.: - Prop.: GPP 1	Uso: HAB Altura: 27 m Niveles: 10 Autores: sd Año: 1980-2000 Denom.: sd	
4_ J. H. y Obes	6706	Exist.: - Prop.: GPP 2	Uso: HAB Altura: 6 m Niveles: 2 Autores: sd Año: 1929 (P. de C. 128647) Denom.: sd	

manzana

239

Área Patrimonial
Centro Sur



REFERENCIAS

MHN: Monumento Histórico Nacional
 BID: Bien de Interés Departamental
 AP: Área Patrimonial
 GPP: Grado de Protección Patrimonial
 CUP: Centro Urbano Protegido
 TP: Tramo Protegido
 GR: Grupo

Uso: ver en Glosario e Instructivo de Fichas

Nota: Por más información sobre bienes GPP 3 dirigirse al Anexo 4_5



Intendencia de Montevideo
 Departamento de Planificación
 Unidad de Protección del Patrimonio

Tramo	Padrón	Protección patrimonial	Información	Foto
4_ J. H. y Obes	51967	Exist.: - Prop.: GPP 1	Uso: HAB Altura: 6 m Niveles: 2 Autores: sd Año: 1940-1960 Denom.: sd	
4_ J. H. y Obes	6707	Exist.: - Prop.: GPP 2	Uso: HAB Altura: 12 m Niveles: 4 Autores: sd Año: 1900-1920 Denom.: sd	
4_ J. H. y Obes	6708	Exist.: - Prop.: GPP 1	Uso: HAB Altura: 12 m Niveles: 4 Autores: sd Año: 1900-1920 Denom.: sd	
4_ J. H. y Obes	6709	Exist.: - Prop.: GPP 2 GR	Uso: HAB Altura: 6 m Niveles: 1 Autores: sd Año: 1900-1920 Denom.: sd	
4_ J. H. y Obes	6710	Exist.: - Prop.: GPP 2 GR	Uso: HAB Altura: 6 m Niveles: 1 Autores: sd Año: 1900-1920 Denom.: sd	
4_ J. H. y Obes	6675	Exist.: - Prop.: GPP 2 GR	Uso: COM/HAB Altura: 6 m Niveles: 1 Autores: sd Año: 1900-1920 Denom.: sd	

manzana

240

Área Patrimonial
Centro Sur

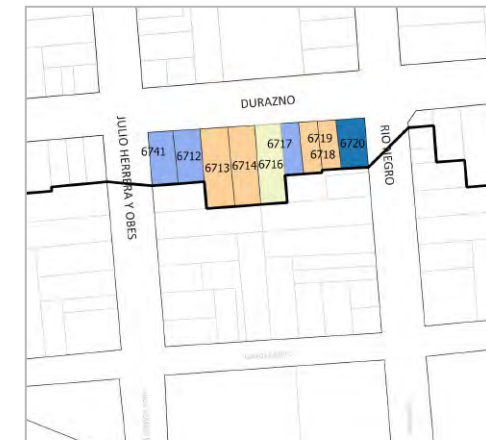


REFERENCIAS




MHN: Monumento Histórico Nacional
BID: Bien de Interés Departamental
AP: Área Patrimonial
GPP: Grado de Protección Patrimonial
CUP: Centro Urbano Protegido
TP: Tramo Protegido
GR: Grupo






Uso: ver en Glosario e Instructivo de Fichas

Nota: Manzana borde de sector. Inventariados solo los padrones pertenecientes al Área Patrimonial Centro Sur.
Nota: Por más información sobre bienes GPP 3 dirigirse al Anexo 4_5



Intendencia de Montevideo
Departamento de Planificación
Unidad de Protección del Patrimonio

Tramo	Padrón	Protección patrimonial	Información	Foto
1_Durazno	6741	Exist.: AP Barrio Sur Prop.: GPP 2	Uso: COM//HAB Altura: 9 m Niveles: 3 Autores: sd Año: 1947 (P. de C. 2095) Denom.: sd	
1_Durazno	6712	Exist.: - Prop.: GPP 2	Uso: ADM/ALM Altura: 9 m Niveles: 2 Autores: sd Año: 1900-1920 Denom.: sd	
1_Durazno	6713	Exist.: - Prop.: GPP 1	Uso: COM/HAB Altura: 8 m Niveles: 3 Autores: sd Año: 1954 (P. de C. 54055) Denom.: sd	
1_Durazno	6714	Exist.: - Prop.: GPP 1	Uso: HAB Altura: 15 m Niveles: 6 Autores: sd Año: 1958 Denom.: sd	
1_Durazno	6716	Exist.: - Prop.: GPP 0	Uso: ALM Altura: 5 m Niveles: 2 Autores: sd Año: sd Denom.: sd	
1_Durazno	6717	Exist.: - Prop.: GPP 2	Uso: HAB Altura: 5 m Niveles: 2 Autores: sd Año: 1900-1920 Denom.: sd	

Tramo	Padrón	Protección patrimonial	Información	Foto
1_Durazno	6718	Exist.: - Prop.: GPP 1	Uso: HAB Altura: 8 m Niveles: 1 Autores: sd Año: 1920-1940 Denom.: sd	
1_Durazno	6719	Exist.: - Prop.: GPP 1	Uso: HAB Altura: 6 m Niveles: 1 Autores: sd Año: 1900-1920 Denom.: sd	
1_Durazno	6720	Exist.: AP Barrio Sur Prop.: GPP 3	Uso: HAB Altura: 11 m Niveles: 2 Autores: sd Año: 1900-1920 Denom.: sd	
2_Rio Negro	6720	Exist.: AP Barrio Sur Prop.: GPP 3	Uso: HAB Altura: 11 m Niveles: 2 Autores: sd Año: 1900-1920 Denom.: sd	
4_ J. H. y Obes	6741	Exist.: AP Barrio Sur Prop.: GPP 2	Uso: COM/HAB Altura: 9 m Niveles: 3 Autores: sd Año: 1947 (P. de C. 2095) Denom.: sd	

manzana
299

Área Patrimonial
Centro Sur




REFERENCIAS

MHN: Monumento Histórico Nacional
BID: Bien de Interés Departamental
AP: Área Patrimonial
GPP: Grado de Protección Patrimonial
CUP: Centro Urbano Protegido
TP: Tramo Protegido
GR: Grupo

Uso: ver en Glosario e Instructivo de Fichas

Nota: Manzana borde de sector. Inventariados solo los padrones pertenecientes al Área Patrimonial Centro Sur.
Nota: Por más información sobre bienes GPP 3 dirigirse al Anexo 4_5



Intendencia de Montevideo
Departamento de Planificación
Unidad de Protección del Patrimonio

Tramo	Padrón	Protección patrimonial	Información	Foto
2_Paraguay	8005	Exist.: - Prop.: GPP 0 TP	Uso: COM Altura: 10 m Niveles: 2 Autores: sd Año: sd Denom.: sd	
2_Paraguay	8008	Exist.: - Prop.: GPP 2 TP	Uso: COM/HAB Altura: 21 m Niveles: 7 Autores: sd Año: 1958 (P. de C. 55251) Denom.: Edificio Paraguay	
2_Paraguay	97198	Exist.: - Prop.: GPP 2 TP GR	Uso: COM/ADM Altura: 15 m Niveles: 3 Autores: sd Año: 1920-1940 Denom.: sd	
2_Paraguay	8009	Exist.: - Prop.: GPP 2 TP GR	Uso: COM/HAB Altura: 16 m Niveles: 4 Autores: sd Año: 1920-1940 Denom.: sd	
3_San José	8009	Exist.: - Prop.: GPP 2 GR	Uso: COM/HAB Altura: 16 m Niveles: 5 Autores: sd Año: 1920-1940 Denom.: sd	
3_San José	97197	Exist.: - Prop.: GPP 2 GR	Uso: COM Altura: 16 m Niveles: 5 Autores: sd Año: 1920-1940 Denom.: sd	

Tramo	Padrón	Protección patrimonial	Información	Foto
3_San José	8010	Exist.: - Prop.: GPP 2 GR	Uso: COM Altura: 10 m Niveles: 2 Autores: sd Año: 1900-1920 Denom.: sd	
3_San José	8011	Exist.: - Prop.: GPP 1	Uso: COM/HAB Altura: 21 m Niveles: 8 Autores: sd Año: 1961 (P. de C. 78624) Denom.: sd	
3_San José	8012	Exist.: - Prop.: GPP 1	Uso: COM Altura: 10 m Niveles: 2 Autores: sd Año: 1987 (P. de C. 154573) Denom.: sd	
3_San José	8013	Exist.: - Prop.: GPP 1	Uso: COM Altura: 10 m Niveles: 2 Autores: sd Año: sd Denom.: sd	
3_San José	8015	Exist.: - Prop.: GPP 2	Uso: COM/HAB Altura: 24 m Niveles: 8 Autores: sd Año: 1987 (P. de C. 154573) Denom.: Edificio Río	
4_Rio Negro	8015	Exist.: - Prop.: GPP 2	Uso: COM/HAB Altura: 24 m Niveles: 8 Autores: sd Año: 1987 (P. de C. 154573) Denom.: Edificio Río	

manzana

299

Área Patrimonial
Centro Sur



REFERENCIAS

MHN: Monumento Histórico Nacional
BID: Bien de Interés Departamental
AP: Área Patrimonial
GPP: Grado de Protección Patrimonial
CUP: Centro Urbano Protegido
TP: Tramo Protegido
GR: Grupo


Uso: ver en Glosario e Instructivo de Fichas

Nota: Manzana borde de sector. Inventariados solo los padrones pertenecientes al Área Patrimonial Centro Sur.

Nota: Por más información sobre bienes GPP 3 dirigirse al Anexo 4_5



Intendencia de Montevideo
Departamento de Planificación
Unidad de Protección del Patrimonio

Tramo	Padrón	Protección patrimonial	Información	Foto
4_Rio Negro	8014	Exist.: - Prop.: GPP 1	Uso: COM Altura: 8 m Niveles: 2 Autores: sd Año: 1948 (P. de C. 8892) Denom.: sd	
4_Rio Negro	8017	Exist.: - Prop.: GPP 2	Uso: COM/HAB Altura: 21 m Niveles: 7 Autores: sd Año: 1920-1940 Denom.: sd	
4_Rio Negro	8019	Exist.: - Prop.: GPP 2	Uso: COM/HAB Altura: 21 m Niveles: 8 Autores: sd Año: 1975 (P. de C. 116952) Denom.: Hotel América	

manzana

300

Área Patrimonial
Centro Sur



REFERENCIAS

MHN: Monumento Histórico Nacional
 BID: Bien de Interés Departamental
 AP: Área Patrimonial
 GPP: Grado de Protección Patrimonial
 CUP: Centro Urbano Protegido
 TP: Tramo Protegido
 GR: Grupo

Uso: ver en Glosario e Instructivo de Fichas

Nota: Por más información sobre bienes GPP 3 dirigirse al Anexo 4_5



Intendencia de Montevideo
 Departamento de Planificación
 Unidad de Protección del Patrimonio

Tramo	Padrón	Protección patrimonial	Información	Foto
1_San José	8020	Exist.: - Prop.: GPP 1	Uso: COM Altura: 13 m Niveles: 3 Autores: Arq. Isaac Nebel Mendoza Año: 1940-1960 Denom.: Edificio Titonó	
1_San José	8021	Exist.: - Prop.: GPP 1	Uso: COM/HAB Altura: 21 m Niveles: 8 Autores: Comosa (empresa constructora) Año: 1961 (P. de C. 84511) Denom.: sd	
1_San José	8022	Exist.: - Prop.: GPP 1	Uso: COM Altura: 13 m Niveles: 3 Autores: sd Año: sd Denom.: sd	
1_San José	8023	Exist.: - Prop.: GPP 1	Uso: CIRC Altura: 7 m Niveles: 2 Autores: sd Año: sd Denom.: sd	
1_San José	8024	Exist.: - Prop.: GPP 1	Uso: CIRC Altura: 6 m Niveles: 1 Autores: sd Año: sd Denom.: sd	
1_San José	133375	Exist.: - Prop.: GPP 2 GR	Uso: COM/HAB Altura: 12 m Niveles: 3 Autores: sd Año: 1900-1920 Denom.: sd	

Tramo	Padrón	Protección patrimonial	Información	Foto
1_San José	133376	Exist.: - Prop.: GPP 3 GR	Uso: COM/HAB Altura: 8 m Niveles: 2 Autores: Arqs. Vilamajó, Pucciarelli y Carve Año: 1929 Denom.: Vivienda Macellaro	
1_San José	133377	Exist.: - Prop.: GPP 3 GR	Uso: ADM Altura: 12 m Niveles: 3 Autores: Arq. R. Faget Año: 1929 Denom.: Poder Judicial	
1_San José	133378	Exist.: - Prop.: GPP 2 GR	Uso: COM/HAB Altura: 12 m Niveles: 3 Autores: sd Año: 1920-1940 Denom.: Poder Judicial	
2_Paraguay	133378	Exist.: - Prop.: GPP 2 GR TP	Uso: COM/HAB Altura: 12 m Niveles: 3 Autores: sd Año: 1920-1940 Denom.: Poder Judicial	
2_Paraguay	8025	Exist.: - Prop.: GPP 1 TP	Uso: COM/CIRC Altura: 12 m Niveles: 3 Autores: sd Año: 1960-1980 Denom.: sd	
2_Paraguay	8026	Exist.: - Prop.: GPP 2 TP	Uso: CU Altura: 10 m Niveles: 2 Autores: sd Año: 1900-1920 Denom.: ADU	

manzana

300

Área Patrimonial
Centro Sur



REFERENCIAS

MHN: Monumento Histórico Nacional
 BID: Bien de Interés Departamental
 AP: Área Patrimonial
 GPP: Grado de Protección Patrimonial
 CUP: Centro Urbano Protegido
 TP: Tramo Protegido
 GR: Grupo

Uso: ver en Glosario e Instructivo de Fichas

Nota: Por más información sobre bienes GPP 3 dirigirse al Anexo 4_5



Intendencia de Montevideo
 Departamento de Planificación
 Unidad de Protección del Patrimonio

Tramo	Padrón	Protección patrimonial	Información	Foto
2_Paraguay	8027	Exist.: - Prop.: GPP 2 TP	Uso: COM Altura: 10 m Niveles: 2 Autores: sd Año: 1900-1920 Denom.: sd	
2_Paraguay	8028	Exist.: - Prop.: GPP 3 TP	Uso: COM/HAB Altura: 18 m Niveles: 6 Autores: sd Año: 1936 (P. de C. 27753) Denom.: sd	
3_Soriano	8028	Exist.: - Prop.: GPP 3 TP	Uso: COM/HAB Altura: 18 m Niveles: 6 Autores: sd Año: 1936 (P. de C. 27753) Denom.: sd	
3_Soriano	8030	Exist.: - Prop.: GPP 2 TP	Uso: COM/HAB Altura: 12 m Niveles: 3 Autores: sd Año: 1974 (P. de C. 92075) Denom.: sd	
3_Soriano	8031	Exist.: - Prop.: GPP 2 TP	Uso: COM/HAB Altura: 7 m Niveles: 2 Autores: sd Año: 1942 (P. de C. 70935) Denom.: sd	
3_Soriano	8032	Exist.: - Prop.: GPP 1 TP	Uso: HAB Altura: 7 m Niveles: 2 Autores: sd Año: 1900-1920 Denom.: sd	

Tramo	Padrón	Protección patrimonial	Información	Foto
3_Soriano	8033	Exist.: - Prop.: GPP 2 TP	Uso: HAB Altura: 15 m Niveles: 4 Autores: Arqs. Mario Jaureguy y Juan Carlos Siri Año: 1943 (P. de C. 75590) Denom.: sd	
3_Soriano	8034	Exist.: - Prop.: GPP 2 TP	Uso: COM/HAB Altura: 9 m Niveles: 3 Autores: sd Año: 1920-1940 Denom.: sd	
4_Rio Negro	8034	Exist.: - Prop.: GPP 2	Uso: COM/HAB Altura: 9 m Niveles: 3 Autores: sd Año: 1920-1940 Denom.: sd	
4_Rio Negro	8035	Exist.: - Prop.: GPP 1	Uso: CU Altura: 9 m Niveles: 3 Autores: sd Año: 1960-1980 Denom.: FOCAP	
4_Rio Negro	8036	Exist.: - Prop.: GPP 2	Uso: COM/HAB Altura: 7 m Niveles: 2 Autores: sd Año: 1920-1940 Denom.: sd	

manzana
300

Área Patrimonial
Centro Sur



REFERENCIAS

MHN: Monumento Histórico Nacional
BID: Bien de Interés Departamental
AP: Área Patrimonial
GPP: Grado de Protección Patrimonial
CUP: Centro Urbano Protegido
TP: Tramo Protegido
GR: Grupo

Uso: ver en Glosario e Instructivo de Fichas

Nota: Por más información sobre bienes GPP 3 dirigirse al Anexo 4_5



Intendencia de Montevideo
Departamento de Planificación
Unidad de Protección del Patrimonio

Tramo	Padrón	Protección patrimonial	Información	Foto
4_Rio Negro	8037	Exist.: - Prop.: GPP 2	Uso: COM/HAB Altura: 27 m Niveles: 9 Autores: Ings. Goldstein y Calabria Año: 1946 (P. de C. 90466) Denom.: Edificio Ipacarai	
4_Rio Negro	8038	Exist.: - Prop.: GPP 1	Uso: COM/HAB Altura: 7 m Niveles: 2 Autores: sd Año: 1977 (P. de C. 14217) Denom.: sd	
4_Rio Negro	8039	Exist.: - Prop.: GPP 1	Uso: HAB Altura: 24 m Niveles: 8 Autores: sd Año: 1960-1980 Denom.: London Palace Hotel	
4_Rio Negro	8040	Exist.: - Prop.: GPP 2	Uso: CU/COM Altura: 7 m Niveles: 2 Autores: sd Año: 1922 (P. de C. 73779) Denom.: sd	
4_Rio Negro	8020	Exist.: - Prop.: GPP 1	Uso: HAB Altura: 10 m Niveles: 3 Autores: Arq. Isaac Nebel Mendoza Año: 1940-1960 Denom.: Edificio Titonó	

manzana

301

Área Patrimonial
Centro Sur



REFERENCIAS

MHN: Monumento Histórico Nacional
 BID: Bien de Interés Departamental
 AP: Área Patrimonial
 GPP: Grado de Protección Patrimonial
 CUP: Centro Urbano Protegido
 TP: Tramo Protegido
 GR: Grupo

Uso: ver en Glosario e Instructivo de Fichas

Nota: Por más información sobre bienes GPP 3 dirigirse al Anexo 4_5



Intendencia de Montevideo
 Departamento de Planificación
 Unidad de Protección del Patrimonio

Tramo	Padrón	Protección patrimonial	Información	Foto
1_Soriano	8041	Exist.: - Prop.: GPP 1 TP	Uso: COM/HAB Altura: 27 m Niveles: 10 Autores: Grupo Edimboro Año: 2000-2020 Denom.: Edificio Edimboro Fabini	
1_Soriano	8042	Exist.: - Prop.: GPP 2 TP	Uso: COM/HAB Altura: 9 m Niveles: 3 Autores: Arq. M. Flom Año: 1949 (P. de C. 7645) Denom.: sd	
1_Soriano	8043	Exist.: - Prop.: GPP 2 TP	Uso: COM/HAB Altura: 9 m Niveles: 3 Autores: sd Año: 1951 (P. de C. 30266) Denom.: sd	
1_Soriano	8044	Exist.: - Prop.: GPP 2 TP	Uso: COM/HAB Altura: 12 m Niveles: 4 Autores: sd Año: 1920-1940 Denom.: sd	
1_Soriano	8045	Exist.: - Prop.: GPP 2 TP	Uso: CIRC/HAB Altura: 7 m Niveles: 2 Autores: Arq. Ambrosoli Gimeno Año: 1920-1940 Denom.: Garaje Cervantes	
1_Soriano	8046	Exist.: - Prop.: GPP 1 TP	Uso: N Altura: 7 m Niveles: 2 Autores: sd Año: sd Denom.: sd	

Tramo	Padrón	Protección patrimonial	Información	Foto
1_Soriano	8047	Exist.: MHN BID Prop.: GPP 3 TP	Uso: CU Altura: 10 m Niveles: 2 Autores: sd Año: 1880-1900 Denom.: Museo Militar (Antiguo Hospital Italiano Umberto I)	
2_Paraguay	8047	Exist.: MHN BID Prop.: GPP 3 TP	Uso: CU Altura: 10 m Niveles: 2 Autores: sd Año: 1880-1900 Denom.: Museo Militar (Antiguo Hospital Italiano Umberto I)	
2_Paraguay	8048	Exist.: - Prop.: GPP 2 TP	Uso: COM/HAB Altura: 12 m Niveles: 3 Autores: sd Año: 1926 (P. de C. 111701) Denom.: sd	
2_Paraguay	423620	Exist.: - Prop.: GPP 2 TP	Uso: CU Altura: 18 m Niveles: 5 Autores: sd Año: 1980-2000 Denom.: Alianza Cultural Uruguay Estados Unidos de América	
2_Paraguay	8051	Exist.: - Prop.: GPP 2 TP	Uso: COM/HAB Altura: 9 m Niveles: 3 Autores: sd Año: 1920-1940 Denom.: sd	

manzana

301

Área Patrimonial
Centro Sur



REFERENCIAS

MHN: Monumento Histórico Nacional
 BID: Bien de Interés Departamental
 AP: Área Patrimonial
 GPP: Grado de Protección Patrimonial
 CUP: Centro Urbano Protegido
 TP: Tramo Protegido
 GR: Grupo

Uso: ver en Glosario e Instructivo de Fichas

Nota: Por más información sobre bienes GPP 3 dirigirse al Anexo 4_5



Intendencia de Montevideo
 Departamento de Planificación
 Unidad de Protección del Patrimonio

Tramo	Padrón	Protección patrimonial	Información	Foto
3_Canelones	8051	Exist.: - Prop.: GPP 2	Uso: COM/HAB Altura: 9 m Niveles: 3 Autores: sd Año: 1920-1940 Denom.: sd	
3_Canelones	8052	Exist.: - Prop.: GPP 2	Uso: COM Altura: 10 m Niveles: 3 Autores: sd Año: 1900-1920 Denom.: sd	
3_Canelones	8053	Exist.: - Prop.: GPP 1	Uso: HAB Altura: 21 m Niveles: 8 Autores: sd Año: 1947 (P. de C. 2776) Denom.: sd	
3_Canelones	8054	Exist.: - Prop.: GPP 2	Uso: COM/HAB Altura: 10 m Niveles: 2 Autores: sd Año: 1900-1920 Denom.: sd	
3_Canelones	423621	Exist.: - Prop.: GPP 1	Uso: CU Altura: 10 m Niveles: 2 Autores: Arq. C. Dalmonte Año: sd Denom.: Life School	
3_Canelones	8057	Exist.: - Prop.: GPP 1	Uso: COM/HAB Altura: 27 m Niveles: 9 Autores: Arqs. E. Kimelman y D. R. Flom. Año: 1982 (P. de C. 146683) Denom.: sd	

Tramo	Padrón	Protección patrimonial	Información	Foto
4_Río Negro	8057	Exist.: - Prop.: GPP 1	Uso: COM/HAB Altura: 27 m Niveles: 9 Autores: sd Año: 1982 (P. de C. 146683) Denom.: sd	
4_Río Negro	8058	Exist.: - Prop.: GPP 2	Uso: COM Altura: 10 m Niveles: 2 Autores: sd Año: 1900-1920 Denom.: sd	
4_Río Negro	8059	Exist.: - Prop.: GPP 3	Uso: COM/HAB Altura: 24 m Niveles: 8 Autores: Arq. Newton Laconich, Juan Pasquale (constructor) Año: 1950 (P. de c. 839) Denom.: Palacio Río Negro	
4_Río Negro	8060	Exist.: - Prop.: GPP 1	Uso: HAB Altura: 27 m Niveles: 11 Autores: sd Año: 2021 Denom.: Edificio Horus Art	
4_Río Negro	8061	Exist.: - Prop.: GPP 1	Uso: HAB Altura: 9 m Niveles: 3 Autores: sd Año: 1941 (P. de C. 61257) Denom.: sd	

manzana

301

Área Patrimonial
Centro Sur



REFERENCIAS

MHN: Monumento Histórico Nacional
BID: Bien de Interés Departamental
AP: Área Patrimonial
GPP: Grado de Protección Patrimonial
CUP: Centro Urbano Protegido
TP: Tramo Protegido
GR: Grupo

Uso: ver en Glosario e Instructivo de Fichas

Nota: Por más información sobre bienes GPP 3 dirigirse al Anexo 4_5



Intendencia de Montevideo
Departamento de Planificación
Unidad de Protección del Patrimonio

Tramo	Padrón	Protección patrimonial	Información	Foto
4_Río Negro	8062	Exist.: - Prop.: GPP 1	Uso: COM/HAB Altura: 12 m Niveles: 4 Autores: sd Año: 1960-1980 Denom.: sd	
4_Río Negro	8063	Exist.: - Prop.: GPP 1	Uso: HAB Altura: 6 m Niveles: 2 Autores: sd Año: 1900-1920 Denom.: sd	
4_Río Negro	8041	Exist.: - Prop.: GPP 1	Uso: COM/HAB Altura: 27 m Niveles: 10 Autores: Grupo Edimboro Año: 2000-2020 Denom.: Edificio Edimboro Fabini	

manzana

302

Área Patrimonial
Centro Sur



REFERENCIAS

MHN: Monumento Histórico Nacional
 BID: Bien de Interés Departamental
 AP: Área Patrimonial
 GPP: Grado de Protección Patrimonial
 CUP: Centro Urbano Protegido
 TP: Tramo Protegido
 GR: Grupo

Uso: ver en Glosario e Instructivo de Fichas

Nota: Por más información sobre bienes GPP 3 dirigirse al Anexo 4_5



Intendencia de Montevideo
 Departamento de Planificación
 Unidad de Protección del Patrimonio

Tramo	Padrón	Protección patrimonial	Información	Foto
1_Canelones	8064	Exist.: - Prop.: GPP 2	Uso: COM/HAB Altura: 24 m Niveles: 8 Autores: sd Año: 1957 (P. de C. 68707) Denom.: Edificio Las Américas	
1_Canelones	8065	Exist.: - Prop.: GPP 1	Uso: COM/HAB Altura: 27 m Niveles: 10 Autores: Arqs. Feder y Svirsky Año: 1999 Denom.: Edificio Campidoglio	
1_Canelones	431287	Exist.: - Prop.: SC	Uso: CONS Altura: sd Niveles: sd Autores: sd Año: sd Denom.: sd	
1_Canelones	431286	Exist.: - Prop.: GPP 2	Uso: CU Altura: 20 m Niveles: 5 Autores: Arqs. E. Besuievsky, M. Pinto, L. Turovlin e I. Singer Año: 1966 Denom.: Comunidad Israelita del Uruguay. Edificio Sede.	
1_Canelones	8070	Exist.: - Prop.: GPP 1	Uso: HAB Altura: 6 m Niveles: 2 Autores: sd Año: sd Denom.: sd	

Tramo	Padrón	Protección patrimonial	Información	Foto
1_Canelones	8071	Exist.: - Prop.: GPP 1	Uso: HAB Altura: 3 m Niveles: 1 Autores: sd Año: sd Denom.: sd	
1_Canelones	8072	Exist.: - Prop.: GPP 2	Uso: HAB Altura: 12 m Niveles: 4 Autores: sd Año: 1920-1940 Denom.: sd	
2_Paraguay	8072	Exist.: - Prop.: GPP 2 TP	Uso: HAB Altura: 12 m Niveles: 4 Autores: sd Año: 1920-1940 Denom.: sd	
2_Paraguay	8073	Exist.: - Prop.: GPP 2 TP	Uso: HAB Altura: 7 m Niveles: 2 Autores: sd Año: 1920-1940 Denom.: sd	
2_Paraguay	8074	Exist.: - Prop.: GPP 2 TP GR	Uso: HAB Altura: 5 m Niveles: 1 Autores: sd Año: 1900-1920 Denom.: sd	
2_Paraguay	8075	Exist.: - Prop.: GPP 2 TP GR	Uso: HAB Altura: 5 m Niveles: 1 Autores: sd Año: 1900-1920 Denom.: sd	

manzana

302

Área Patrimonial
Centro Sur



REFERENCIAS

MHN: Monumento Histórico Nacional
 BID: Bien de Interés Departamental
 AP: Área Patrimonial
 GPP: Grado de Protección Patrimonial
 CUP: Centro Urbano Protegido
 TP: Tramo Protegido
 GR: Grupo

Uso: ver en Glosario e Instructivo de Fichas

Nota: Por más información sobre bienes GPP 3 dirigirse al Anexo 4_5



Intendencia de Montevideo
 Departamento de Planificación
 Unidad de Protección del Patrimonio

Tramo	Padrón	Protección patrimonial	Información	Foto
2_Paraguay	8076 (asoc. 8077)	Exist.: - Prop.: GPP 2 TP GR	Uso: COM Altura: 4 m Niveles: 1 Autores: sd Año: 1900-1920 Denom.: sd	
2_Paraguay	8077 (asoc. 8076)	Exist.: - Prop.: GPP 2 TP GR	Uso: HAB Altura: 4 m Niveles: 1 Autores: sd Año: 1900-1920 Denom.: sd	
2_Paraguay	8078	Exist.: - Prop.: GPP 3 TP	Uso: CU Altura: 9 m Niveles: 3 Autores: Arq. Eusebio A. Perotti Año: 1912 Denom.: Instituto Italiano de Cultura	
2_Paraguay	8079	Exist.: - Prop.: GPP 2 TP	Uso: HAB Altura: 6 m Niveles: 2 Autores: sd Año: 1940-1960 Denom.: sd	
2_Paraguay	416587	Exist.: - Prop.: GPP 1 TP	Uso: HAB Altura: 10 m Niveles: 3 Autores: sd Año: sd Denom.: sd	
2_Paraguay	406304	Exist.: - Prop.: GPP 1 TP	Uso: HAB Altura: 10 m Niveles: 3 Autores: sd Año: sd Denom.: sd	

Tramo	Padrón	Protección patrimonial	Información	Foto
3_Maldonado	406304	Exist.: - Prop.: GPP 1 TP	Uso: HAB Altura: 10 m Niveles: 3 Autores: sd Año: sd Denom.: sd	
3_Maldonado	8082	Exist.: - Prop.: GPP 2 TP	Uso: HAB Altura: 12 m Niveles: 4 Autores: Arq. H. Santini Año: 1940 (P. de C. 54720) Denom.: sd	
3_Maldonado	8083	Exist.: - Prop.: GPP 0 TP	Uso: COM/ALM Altura: 10 m Niveles: 3 Autores: sd Año: 1959 (P. de C. 82915) Denom.: sd	
3_Maldonado	8084	Exist.: - Prop.: GPP 0 TP	Uso: CIRC Altura: 5 m Niveles: 1 Autores: sd Año: sd Denom.: sd	
3_Maldonado	8085	Exist.: - Prop.: GPP 3 TP	Uso: COM Altura: 5 m Niveles: 1 Autores: sd Año: 1880-1900 Denom.: sd	
3_Maldonado	8086	Exist.: - Prop.: GPP 2 TP	Uso: COM/HAB Altura: 9 m Niveles: 2 Autores: sd Año: 1916 Denom.: sd	

manzana

302

Área Patrimonial
Centro Sur



REFERENCIAS

MHN: Monumento Histórico Nacional
 BID: Bien de Interés Departamental
 AP: Área Patrimonial
 GPP: Grado de Protección Patrimonial
 CUP: Centro Urbano Protegido
 TP: Tramo Protegido
 GR: Grupo

Uso: ver en Glosario e Instructivo de Fichas

Nota: Por más información sobre bienes GPP 3 dirigirse al Anexo 4_5



Intendencia de Montevideo
 Departamento de Planificación
 Unidad de Protección del Patrimonio

Tramo	Padrón	Protección patrimonial	Información	Foto
3_Maldonado	8087	Exist.: - Prop.: GPP 1 TP	Uso: HAB Altura: 5 m Niveles: 1 Autores: sd Año: 1900-1920 Denom.: sd	
3_Maldonado	8088	Exist.: - Prop.: GPP 1 TP	Uso: HAB Altura: 5 m Niveles: 1 Autores: sd Año: 1900-1920 Denom.: sd	
3_Maldonado	8089	Exist.: - Prop.: GPP 2 TP	Uso: COM/HAB Altura: 12 m Niveles: 4 Autores: sd Año: 1946 (P. de C. 93944) Denom.: sd	
3_Maldonado	8090	Exist.: - Prop.: GPP 1 TP	Uso: COM/HAB Altura: 20 m Niveles: 7 Autores: sd Año: 1948 (P. de C. 5029) Denom.: sd	
4_Rio Negro	8090	Exist.: - Prop.: GPP 1	Uso: COM/HAB Altura: 20 m Niveles: 7 Autores: sd Año: 1948 (P. de C. 5029) Denom.: sd	
4_Rio Negro	8091	Exist.: - Prop.: GPP 1	Uso: COM/HAB Altura: 12 m Niveles: 4 Autores: sd Año: 1953 (P. de C. 46346) Denom.: sd	

Tramo	Padrón	Protección patrimonial	Información	Foto
4_Rio Negro	8092	Exist.: - Prop.: GPP 1	Uso: HAB Altura: 12 m Niveles: 4 Autores: Arq. Balas Mirengof Año: 1967 (P. de C. 112571) Denom.: Edificio Valle D'intelvi	
4_Rio Negro	8093	Exist.: - Prop.: GPP 2	Uso: HAB Altura: 8 m Niveles: 2 Autores: Ing. García Otero. Arq. Stewart Vargas Año: 1926 (P. de C. 111610) Denom.: sd	
4_Rio Negro	8094	Exist.: - Prop.: GPP 3	Uso: CU Altura: 16 m Niveles: 4 Autores: Arq. De Herrera Año: 1924 (proyecto) Denom.: Ateneo Popular	
4_Rio Negro	8064	Exist.: - Prop.: GPP 2	Uso: COM/HAB Altura: 24 m Niveles: 8 Autores: sd Año: 1957 (P. de C. 68707) Denom.: Edificio Las Américas	

manzana

303

Área Patrimonial
Centro Sur



REFERENCIAS

MHN: Monumento Histórico Nacional
 BID: Bien de Interés Departamental
 AP: Área Patrimonial
 GPP: Grado de Protección Patrimonial
 CUP: Centro Urbano Protegido
 TP: Tramo Protegido
 GR: Grupo

Uso: ver en Glosario e Instructivo de Fichas

Nota: Por más información sobre bienes GPP 3 dirigirse al Anexo 4_5



Intendencia de Montevideo
 Departamento de Planificación
 Unidad de Protección del Patrimonio

Tramo	Padrón	Protección patrimonial	Información	Foto
1_Maldonado	8095	Exist.: - Prop.: GPP 1 TP	Uso: COM/HAB Altura: 12 m Niveles: 4 Autores: sd Año: 1952 (P. de C. 33319) Denom.: sd	
1_Maldonado	8096	Exist.: - Prop.: GPP 1 TP	Uso: COM/HAB Altura: 16 m Niveles: 6 Autores: sd Año: 2000-2020 Denom.: Edificio Cremona	
1_Maldonado	8097	Exist.: - Prop.: GPP 3 TP	Uso: ADM Altura: 10 m Niveles: 3 Autores: Arq. Leopoldo Tosi Año: 1913 Denom.: Vivienda Gardone	
1_Maldonado	2376	Exist.: - Prop.: GPP 1 TP	Uso: HAB Altura: 5 m Niveles: 2 Autores: sd Año: sd Denom.: sd	
1_Maldonado	2375	Exist.: - Prop.: GPP 1 TP	Uso: ADM Altura: 5 m Niveles: 2 Autores: sd Año: sd Denom.: sd	
1_Maldonado	8098	Exist.: - Prop.: GPP 1 TP	Uso: ADM Altura: 7 m Niveles: 3 Autores: sd Año: sd Denom.: sd	

Tramo	Padrón	Protección patrimonial	Información	Foto
1_Maldonado	8099 (asoc. 9790)	Exist.: - Prop.: GPP 2 TP GR	Uso: HAB Altura: 10 m Niveles: 2 Autores: Arq. Eusebio A. Perotti Año: 1922 Denom.: sd	
1_Maldonado	9790 (asoc. 8099)	Exist.: - Prop.: GPP 2 TP GR	Uso: HAB Altura: 10 m Niveles: 2 Autores: sd Año: 1922 Denom.: sd	
1_Maldonado	9791	Exist.: - Prop.: GPP 2 TP GR	Uso: HAB Altura: 10 m Niveles: 2 Autores: sd Año: 1900-1920 Denom.: sd	
2_Paraguay	9791	Exist.: - Prop.: GPP 2 TP GR	Uso: HAB Altura: 10 m Niveles: 2 Autores: sd Año: 1900-1920 Denom.: sd	
2_Paraguay	9792	Exist.: - Prop.: GPP 2 TP GR	Uso: HAB Altura: 10 m Niveles: 2 Autores: sd Año: 1909 Denom.: sd	
2_Paraguay	8100	Exist.: - Prop.: GPP 0 TP	Uso: COM Altura: 3 m Niveles: 1 Autores: sd Año: 2000 (P. de C. 4999) Denom.: sd	

manzana

303

Área Patrimonial
Centro Sur



REFERENCIAS

MHN: Monumento Histórico Nacional
 BID: Bien de Interés Departamental
 AP: Área Patrimonial
 GPP: Grado de Protección Patrimonial
 CUP: Centro Urbano Protegido
 TP: Tramo Protegido
 GR: Grupo

Uso: ver en Glosario e Instructivo de Fichas

Nota: Por más información sobre bienes GPP 3 dirigirse al Anexo 4_5



Intendencia de Montevideo
 Departamento de Planificación
 Unidad de Protección del Patrimonio

Tramo	Padrón	Protección patrimonial	Información	Foto
2_Paraguay	8101	Exist.: - Prop.: GPP 1 TP	Uso: HAB Altura: 4 m Niveles: 1 Autores: sd Año: sd Denom.: sd	
2_Paraguay	8102	Exist.: - Prop.: GPP 1 TP	Uso: HAB Altura: 5 m Niveles: 1 Autores: sd Año: 1900-1920 Denom.: sd	
2_Paraguay	8103	Exist.: - Prop.: GPP 1 TP	Uso: HAB Altura: 12 m Niveles: 4 Autores: Arq. Omar J. Ariasi Año: 1960-1980 Denom.: sd	
2_Paraguay	8104	Exist.: - Prop.: GPP 1 TP	Uso: HAB Altura: 7 m Niveles: 2 Autores: sd Año: sd Denom.: sd	
2_Paraguay	8105	Exist.: - Prop.: GPP 2 TP	Uso: COM/HAB Altura: 9 m Niveles: 2 Autores: sd Año: sd Denom.: sd	
3_Durazno	8105	Exist.: - Prop.: GPP 2	Uso: COM/HAB Altura: 9 m Niveles: 2 Autores: sd Año: sd Denom.: sd	

Tramo	Padrón	Protección patrimonial	Información	Foto
3_Durazno	8106	Exist.: - Prop.: GPP 1	Uso: HAB Altura: 5 m Niveles: 1 Autores: sd Año: 1900-1920 Denom.: sd	
3_Durazno	8107	Exist.: - Prop.: GPP 1	Uso: HAB Altura: 6 m Niveles: 2 Autores: sd Año: 1960-1980 Denom.: sd	
3_Durazno	8108	Exist.: - Prop.: GPP 1	Uso: N Altura: 6 m Niveles: 1 Autores: sd Año: 1900-1920 Denom.: sd	
3_Durazno	8109	Exist.: - Prop.: GPP 2 GR	Uso: N Altura: 10 m Niveles: 2 Autores: sd Año: 1920-1940 Denom.: sd	
3_Durazno	8110	Exist.: - Prop.: GPP 2 GR	Uso: N Altura: 11 m Niveles: 2 Autores: sd Año: 1920-1940 Denom.: sd	
3_Durazno	8111	Exist.: - Prop.: GPP 2 GR	Uso: N Altura: 15 m Niveles: 5 Autores: sd Año: 1920-1940 Denom.: sd	

manzana

303

Área Patrimonial
Centro Sur



REFERENCIAS

MHN: Monumento Histórico Nacional
 BID: Bien de Interés Departamental
 AP: Área Patrimonial
 GPP: Grado de Protección Patrimonial
 CUP: Centro Urbano Protegido
 TP: Tramo Protegido
 GR: Grupo

Uso: ver en Glosario e Instructivo de Fichas

Nota: Por más información sobre bienes GPP 3 dirigirse al Anexo 4_5



Intendencia de Montevideo
 Departamento de Planificación
 Unidad de Protección del Patrimonio

Tramo	Padrón	Protección patrimonial	Información	Foto
4_Río Negro	8111	Exist.: - Prop.: GPP 2 GR	Uso: N Altura: 15 m Niveles: 5 Autores: sd Año: 1920-1940 Denom.: sd	
4_Río Negro	8112	Exist.: - Prop.: GPP 2 GR	Uso: N Altura: 9 m Niveles: 2 Autores: sd Año: 1920-1940 Denom.: sd	
4_Río Negro	8113	Exist.: - Prop.: GPP 2 GR	Uso: CIRC Altura: 9 m Niveles: 2 Autores: Arq. Jose Mazzara Año: 1920-1940 Denom.: sd	
4_Río Negro	8114	Exist.: - Prop.: GPP 2 GR	Uso: N Altura: 6 m Niveles: 2 Autores: Arq. Jose Mazzara Año: 1920-1940 Denom.: sd	
4_Río Negro	8115	Exist.: - Prop.: GPP 2	Uso: HAB Altura: 6 m Niveles: 2 Autores: sd Año: 1940-1960 Denom.: sd	
4_Río Negro	8095	Exist.: - Prop.: GPP 1	Uso: COM/HAB Altura: 12 m Niveles: 4 Autores: sd Año: 1952 (P. de C. 33319) Denom.: sd	

manzana

304

Área Patrimonial
Centro Sur



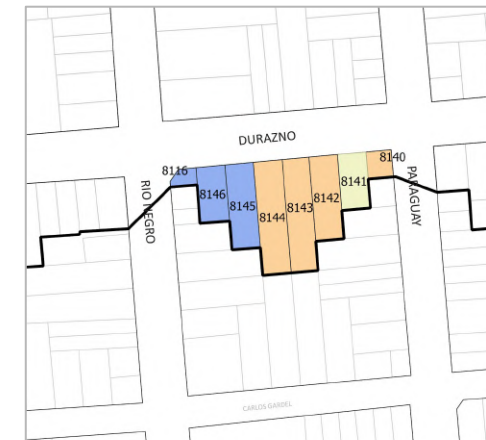
REFERENCIAS

MHN: Monumento Histórico Nacional
 BID: Bien de Interés Departamental
 AP: Área Patrimonial
 GPP: Grado de Protección Patrimonial
 CUP: Centro Urbano Protegido
 TP: Tramo Protegido
 GR: Grupo

Uso: ver en Glosario e Instructivo de Fichas

Nota: Manzana borde de sector. Inventariados solo los padrones pertenecientes al Área Patrimonial Centro Sur.

Nota: Por más información sobre bienes GPP 3 dirigirse al Anexo 4_5



Intendencia de Montevideo
 Departamento de Planificación
 Unidad de Protección del Patrimonio

Tramo	Padrón	Protección patrimonial	Información	Foto
1_Durazno	8116	Exist.: AP Barrio Sur Prop.: GPP 2	Uso: COM/HAB Altura: 9 m Niveles: 3 + gálibo Autores: sd Año: 1938 (P. de C. 36894) Denom.: sd	
1_Durazno	8146	Exist.: - Prop.: GPP 2	Uso: HAB Altura: 4 m Niveles: 1 Autores: sd Año: 1900-1920 Denom.: sd	
1_Durazno	8145	Exist.: - Prop.: GPP 2	Uso: HAB Altura: 10 m Niveles: 2 Autores: sd Año: 1900-1920 Denom.: sd	
1_Durazno	8144	Exist.: - Prop.: GPP 1	Uso: COM Altura: 6 m Niveles: 2 Autores: sd Año: 1980-2000 Denom.: sd	
1_Durazno	8143	Exist.: - Prop.: GPP 1	Uso: HAB Altura: 5 m Niveles: 1 Autores: sd Año: 1909 (P. de C. 16) Denom.: sd	
1_Durazno	8142	Exist.: - Prop.: GPP 1	Uso: COM Altura: 3 m Niveles: 1 Autores: sd Año: sd Denom.: sd	

Tramo	Padrón	Protección patrimonial	Información	Foto
1_Durazno	8141	Exist.: - Prop.: GPP 0	Uso: COM Altura: 3 m Niveles: 1 Autores: sd Año: sd Denom.: sd	
1_Durazno	8140	Exist.: AP Barrio Sur Prop.: GPP 1	Uso: COM Altura: 6 m Niveles: 1 Autores: sd Año: sd Denom.: sd	
2_Paraguay	8140	Exist.: AP Barrio Sur Prop.: GPP 1	Uso: COM Altura: 6 m Niveles: 1 Autores: sd Año: sd Denom.: sd	
4_Rio Negro	8116	Exist.: AP Barrio Sur Prop.: GPP 2	Uso: COM/HAB Altura: 9 m Niveles: 3 + gálibo Autores: sd Año: 1938 (P. de C. 36894) Denom.: sd	

manzana

308

Área Patrimonial
Centro Sur

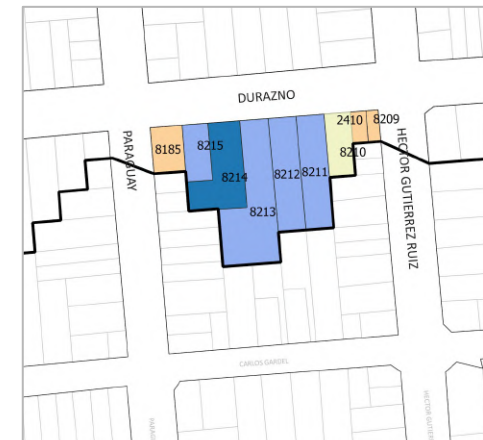


REFERENCIAS

MHN: Monumento Histórico Nacional
 BID: Bien de Interés Departamental
 AP: Área Patrimonial
 GPP: Grado de Protección Patrimonial
 CUP: Centro Urbano Protegido
 TP: Tramo Protegido
 GR: Grupo

Uso: ver en Glosario e Instructivo de Fichas

Nota: Manzana borde de sector. Inventariados solo los padrones pertenecientes al Área Patrimonial Centro Sur.
 Nota: Por más información sobre bienes GPP 3 dirigirse al Anexo 4_5



Intendencia de Montevideo
 Departamento de Planificación
 Unidad de Protección del Patrimonio

Tramo	Padrón	Protección patrimonial	Información	Foto
1_Durazno	8185	Exist.: AP Barrio Sur Prop.: GPP 1	Uso: COM/HAB Altura: 24 m Niveles: 8 Autores: sd Año: 1957 (P. de C. 73085) Denom.: sd	
1_Durazno	8215	Exist.: - Prop.: GPP 2	Uso: HAB Altura: 3 m Niveles: 1 Autores: sd Año: 1900-1920 Denom.: sd	
1_Durazno	8214	Exist.: - Prop.: GPP 3	Uso: DESOCUPADO (CU) Altura: 12 m Niveles: 3 Autores: sd Año: 1920-1940 Denom.: Ex Sinagoga	
1_Durazno	8213	Exist.: - Prop.: GPP 2	Uso: CIRC/HAB Altura: 7 m Niveles: 2 Autores: Arq. A. Ghiringhelli Año: 1920-1940 Denom.: sd	
1_Durazno	8212	Exist.: - Prop.: GPP 2	Uso: HAB Altura: 10 m Niveles: 4 Autores: sd Año: 1957 (P. de C. 71024) Denom.: sd	
1_Durazno	8211	Exist.: - Prop.: GPP 2	Uso: COM/HAB Altura: 9 m Niveles: 3 Autores: sd Año: 1953 (P. de C. 39260) Denom.: sd	

Tramo	Padrón	Protección patrimonial	Información	Foto
1_Durazno	8210	Exist.: - Prop.: GPP 0	Uso: HAB Altura: 9 m Niveles: 3 Autores: sd Año: sd Denom.: sd	
1_Durazno	2410	Exist.: - Prop.: GPP 1	Uso: HAB Altura: 9 m Niveles: 2 Autores: sd Año: sd Denom.: sd	
1_Durazno	8209	Exist.: AP Barrio Sur Prop.: GPP 1	Uso: HAB Altura: 6 m Niveles: 2 Autores: sd Año: sd Denom.: sd	
2_H. Gutierrez Ruiz	8209	Exist.: AP Barrio Sur Prop.: GPP 1	Uso: HAB Altura: 6 m Niveles: 2 Autores: sd Año: sd Denom.: sd	
4_Paraguay	8185	Exist.: AP Barrio Sur Prop.: GPP 1	Uso: COM/HAB Altura: 24 m Niveles: 8 Autores: sd Año: 1957 (P. de C. 73085) Denom.: sd	

manzana

309

Área Patrimonial
Centro Sur

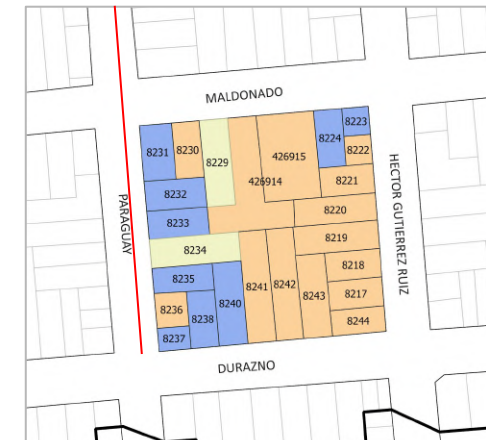


REFERENCIAS

MHN: Monumento Histórico Nacional
 BID: Bien de Interés Departamental
 AP: Área Patrimonial
 GPP: Grado de Protección Patrimonial
 CUP: Centro Urbano Protegido
 TP: Tramo Protegido
 GR: Grupo

Uso: ver en Glosario e Instructivo de Fichas

Nota: Por más información sobre bienes GPP 3 dirigirse al Anexo 4_5



Intendencia de Montevideo
 Departamento de Planificación
 Unidad de Protección del Patrimonio

Tramo	Padrón	Protección patrimonial	Información	Foto
1_Maldonado	8231	Exist.: - Prop.: GPP 2	Uso: COM/HAB Altura: 12 m Niveles: 4 Autores: sd Año: 1929 (P. de C. 132459) Denom.: sd	
1_Maldonado	8230	Exist.: - Prop.: GPP 1	Uso: HAB Altura: 9 m Niveles: 3 Autores: Arq. F. Vazquez Echeveste Año: 1952 (P. de C. 40224) Denom.: sd	
1_Maldonado	8229	Exist.: - Prop.: GPP 0	Uso: COM Altura: 6 m Niveles: 2 Autores: sd Año: sd Denom.: sd	
1_Maldonado	426914	Exist.: - Prop.: GPP 1	Uso: CU Altura: 7 m Niveles: 2 Autores: sd Año: 1940-1960 Denom.: sd	
1_Maldonado	426915	Exist.: - Prop.: GPP 1	Uso: COM/HAB Altura: 17 m Niveles: 6 Autores: sd Año: 2016 Denom.: Edificio Maldonado	
1_Maldonado	8224	Exist.: - Prop.: GPP 2	Uso: CU Altura: 5 m Niveles: 2 Autores: sd Año: 1900-1920 Denom.: ACRIDU	

Tramo	Padrón	Protección patrimonial	Información	Foto
1_Maldonado	8223	Exist.: - Prop.: GPP 2	Uso: COM Altura: 5 m Niveles: 2 Autores: sd Año: 1900-1920 Denom.: Museo del Vino	
2_Hector Gutierrez Ruiz	8223	Exist.: - Prop.: GPP 2	Uso: COM Altura: 5 m Niveles: 2 Autores: sd Año: 1900-1920 Denom.: Museo del Vino	
2_Hector Gutierrez Ruiz	8222	Exist.: - Prop.: GPP 1	Uso: HAB Altura: 18 m Niveles: 6 Autores: sd Año: 1961 (P. de C. 84813) Denom.: sd	
2_Hector Gutierrez Ruiz	8221	Exist.: - Prop.: GPP 1	Uso: COM/HAB Altura: 12 m Niveles: 4 Autores: sd Año: 1960-1980 Denom.: sd	
2_Hector Gutierrez Ruiz	8220	Exist.: - Prop.: GPP 1	Uso: COM Altura: 9 m Niveles: 2 Autores: sd Año: sd Denom.: sd	
2_Hector Gutierrez Ruiz	8219	Exist.: - Prop.: GPP 1	Uso: COM/HAB Altura: 5 m Niveles: 1 Autores: sd Año: 1951 (P. de C. 30291) Denom.: sd	

manzana

309

Área Patrimonial
Centro Sur

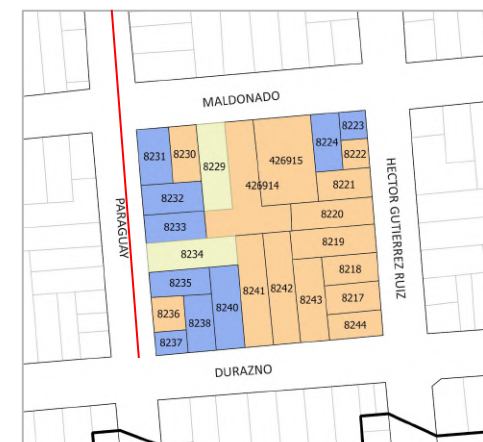


REFERENCIAS

MHN: Monumento Histórico Nacional
 BID: Bien de Interés Departamental
 AP: Área Patrimonial
 GPP: Grado de Protección Patrimonial
 CUP: Centro Urbano Protegido
 TP: Tramo Protegido
 GR: Grupo

Uso: ver en Glosario e Instructivo de Fichas

Nota: Por más información sobre bienes GPP 3 dirigirse al Anexo 4_5



Intendencia de Montevideo
 Departamento de Planificación
 Unidad de Protección del Patrimonio

Tramo	Padrón	Protección patrimonial	Información	Foto
2_Hector Gutierrez Ruiz	8218	Exist.: - Prop.: GPP 1	Uso: HAB Altura: 5 m Niveles: 1 Autores: sd Año: sd Denom.: sd	
2_Hector Gutierrez Ruiz	8217	Exist.: - Prop.: GPP 1	Uso: COM/HAB Altura: 12 m Niveles: 4 Autores: sd Año: 1940-1960 Denom.: sd	
2_Hector Gutierrez Ruiz	8244	Exist.: - Prop.: GPP 1	Uso: COM/HAB Altura: 27 m Niveles: 10 Autores: sd Año: 2000 Denom.: sd	
3_Durazno	8244	Exist.: - Prop.: GPP 1	Uso: COM/HAB Altura: 27 m Niveles: 10 Autores: sd Año: 2000 Denom.: sd	
3_Durazno	8243	Exist.: - Prop.: GPP 1	Uso: N Altura: 8 m Niveles: 2 Autores: sd Año: sd Denom.: sd	
3_Durazno	8242	Exist.: - Prop.: GPP 1	Uso: ALM Altura: 5 m Niveles: 1 Autores: sd Año: 1900-1920 Denom.: sd	

Tramo	Padrón	Protección patrimonial	Información	Foto
3_Durazno	8241	Exist.: - Prop.: GPP 1	Uso: HAB Altura: 27 m Niveles: 10 Autores: sd Año: 1976 (P. de C. 132262) Denom.: sd	
3_Durazno	8240	Exist.: - Prop.: GPP 2 GR	Uso: HAB Altura: 7 m Niveles: 2 Autores: sd Año: 1939 (P. de C. 42197) Denom.: sd	
3_Durazno	8238	Exist.: - Prop.: GPP 2 GR	Uso: HAB Altura: 9 m Niveles: 3 Autores: Arq. Perez Iglesias Año: 1940-1960 Denom.: sd	
3_Durazno	8237	Exist.: - Prop.: GPP 2 GR	Uso: COM/HAB Altura: 12 m Niveles: 4 Autores: Arq. A. Ghiringhelli Año: 1951 (P. de C. 34378) Denom.: sd	
4_Paraguay	8237	Exist.: - Prop.: GPP 2 TP GR	Uso: COM/HAB Altura: 12 m Niveles: 4 Autores: Arq. A. Ghiringhelli Año: 1951 (P. de C. 34378) Denom.: sd	
4_Paraguay	8236	Exist.: - Prop.: GPP 1 TP	Uso: HAB Altura: 8 m Niveles: 3 Autores: sd Año: sd Denom.: sd	

manzana

309

Área Patrimonial
Centro Sur

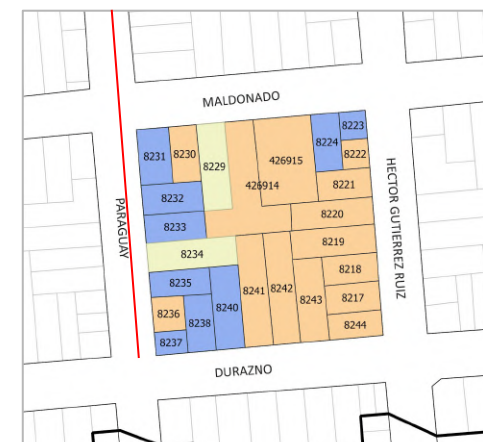


REFERENCIAS

MHN: Monumento Histórico Nacional
BID: Bien de Interés Departamental
AP: Área Patrimonial
GPP: Grado de Protección Patrimonial
CUP: Centro Urbano Protegido
TP: Tramo Protegido
GR: Grupo

Uso: ver en Glosario e Instructivo de Fichas

Nota: Por más información sobre bienes GPP 3 dirigirse al Anexo 4_5



Intendencia de Montevideo
Departamento de Planificación
Unidad de Protección del Patrimonio

Tramo	Padrón	Protección patrimonial	Información	Foto
4_Paraguay	8235	Exist.: - Prop.: GPP 2 TP	Uso: HAB Altura: 12 m Niveles: 4 Autores: sd Año: 1960 (P. de C. 80490) Denom.: sd	
4_Paraguay	8234	Exist.: - Prop.: GPP 0 TP	Uso: PR Altura: 4 m Niveles: 1 Autores: sd Año: sd Denom.: sd	
4_Paraguay	8233	Exist.: - Prop.: GPP 2 TP	Uso: HAB Altura: 6 m Niveles: 2 Autores: Arqs. Puppo y Masello Año: 1953 (P. de C. 41410) Denom.: sd	
4_Paraguay	8232	Exist.: - Prop.: GPP 2 TP	Uso: HAB Altura: 8 m Niveles: 2 Autores: sd Año: 1900-1920 Denom.: sd	
4_Paraguay	8231	Exist.: - Prop.: GPP 2 TP	Uso: COM/HAB Altura: 12 m Niveles: 4 Autores: sd Año: 1929 (P. de C. 132459) Denom.: sd	

manzana

310

Área Patrimonial
Centro Sur

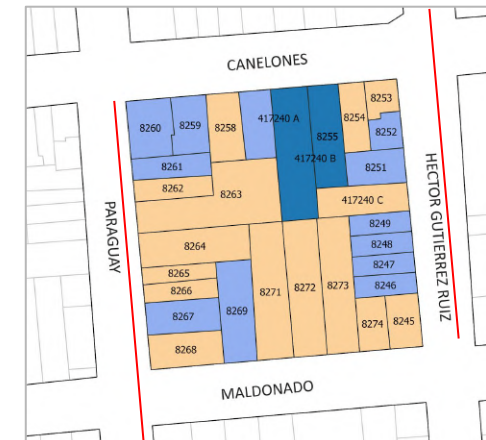


REFERENCIAS






MHN: Monumento Histórico Nacional
 BID: Bien de Interés Departamental
 AP: Área Patrimonial
 GPP: Grado de Protección Patrimonial
 CUP: Centro Urbano Protegido
 TP: Tramo Protegido
 GR: Grupo

Uso: ver en Glosario e Instructivo de Fichas

Nota: Por más información sobre bienes GPP 3 dirigirse al Anexo 4_5



Intendencia de Montevideo
 Departamento de Planificación
 Unidad de Protección del Patrimonio

Tramo	Padrón	Protección patrimonial	Información	Foto
1_Canelones	8260	Exist.: - Prop.: GPP 2	Uso: HAB Altura: 24 m Niveles: 8 Autores: Arqs. A. Muñoz Del Campo, E. Muñoz y G. Gomez Platero Año: 1953 Denom.: sd	
1_Canelones	8259	Exist.: - Prop.: GPP 2	Uso: HAB Altura: 21 m Niveles: 7 Autores: Arqs. N. R. Amato. P. Vizcaychipi, A. D. Michaelsson y R. P. Pisano (contratistas) Año: 1955 (P. de C. 91203) Denom.: sd	
1_Canelones	8258	Exist.: - Prop.: GPP 1	Uso: COM/HAB Altura: 24 m Niveles: 9 Autores: sd Año: 1982 (P. de C. 143785) Denom.: Edificio Ibia VIII	
1_Canelones	417240 A	Exist.: - Prop.: GPP 2	Uso: CU Altura: 21 m Niveles: 5 Autores: sd Año: 2000-2020 Denom.: AGADU - Museo	
1_Canelones	417240 B	Exist.: - Prop.: GPP 3 TP	Uso: CU Altura: 7 m Niveles: 1 Autores: Elzeario Boix (original) Arqs. J. Di Pólito y D. Magnone (reforma) Año: 1900-1920 (original) 1996 (reforma) Denom.: AGADU - Teatro	

Tramo	Padrón	Protección patrimonial	Información	Foto
1_Canelones	8255	Exist.: - Prop.: GPP 3	Uso: CU Altura: 5 m Niveles: 1 Autores: sd Año: 1900-1920 Denom.: sd	
1_Canelones	8254	Exist.: - Prop.: GPP 1	Uso: COM/HAB Altura: 30 m Niveles: 10 Autores: sd Año: 1980-2000 Denom.: sd	
1_Canelones	8253	Exist.: - Prop.: GPP 1	Uso: COM/HAB Altura: 27 m Niveles: 8 Autores: sd Año: 1970 (P. de C. 120180) Denom.: Edificio Montreal	
2_H. Gutierrez Ruiz	8253	Exist.: - Prop.: GPP 1 TP	Uso: COM/HAB Altura: 27 m Niveles: 8 Autores: sd Año: 1970 (P. de C. 120180) Denom.: Edificio Montreal	
2_H. Gutierrez Ruiz	8252	Exist.: - Prop.: GPP 2 TP	Uso: HAB Altura: 9 m Niveles: 2 Autores: sd Año: 1900-1920 Denom.: sd	
2_H. Gutierrez Ruiz	8251	Exist.: - Prop.: GPP 2 TP	Uso: HAB Altura: 6 m Niveles: 2 Autores: Arq. A. Cubiló Año: 1920-1940 Denom.: sd	

manzana

310

Área Patrimonial
Centro Sur

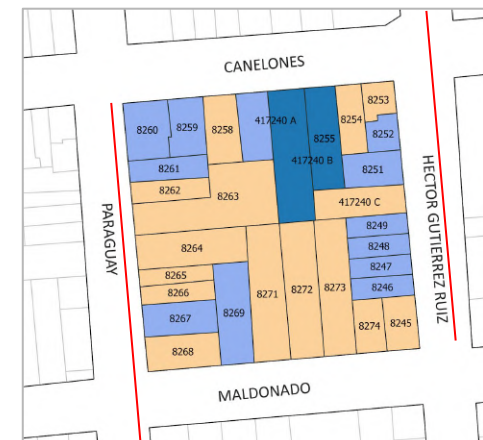


REFERENCIAS

MHN: Monumento Histórico Nacional
 BID: Bien de Interés Departamental
 AP: Área Patrimonial
 GPP: Grado de Protección Patrimonial
 CUP: Centro Urbano Protegido
 TP: Tramo Protegido
 GR: Grupo

Uso: ver en Glosario e Instructivo de Fichas

Nota: Por más información sobre bienes GPP 3 dirigirse al Anexo 4_5



Intendencia de Montevideo
 Departamento de Planificación
 Unidad de Protección del Patrimonio

Tramo	Padrón	Protección patrimonial	Información	Foto
2_H. Gutierrez Ruiz	417240 C	Exist.: - Prop.: GPP 1 TP	Uso: CU Altura: 3 m Niveles: 1 Autores: sd Año: sd Denom.: AGADU	
2_H. Gutierrez Ruiz	8249 (asoc. 8248)	Exist.: - Prop.: GPP 2 TP	Uso: HAB Altura: 15 m Niveles: 5 Autores: sd Año: 1961 (P. de C. 80415) Denom.: sd	
2_H. Gutierrez Ruiz	8248 (asoc. 8249)	Exist.: - Prop.: GPP 2 TP	Uso: HAB Altura: 15 m Niveles: 5 Autores: sd Año: 1961 (P. de C. 80415) Denom.: sd	
2_H. Gutierrez Ruiz	8247	Exist.: - Prop.: GPP 2 TP	Uso: HAB Altura: 9 m Niveles: 3 Autores: Arq. A. Lorenzo Año: 1920-1940 Denom.: sd	
2_H. Gutierrez Ruiz	8246	Exist.: - Prop.: GPP 2 TP	Uso: HAB Altura: 9 m Niveles: 2 Autores: Arq. A. Ghiringhelli Año: 1912 (P. de C. 35643) Denom.: sd	
2_H. Gutierrez Ruiz	8245	Exist.: - Prop.: GPP 1 TP	Uso: COM/HAB Altura: 6 m Niveles: 2 Autores: sd Año: 1960-1980 Denom.: sd	

Tramo	Padrón	Protección patrimonial	Información	Foto
3_Maldonado	8245	Exist.: - Prop.: GPP 1	Uso: COM/HAB Altura: 6 m Niveles: 2 Autores: sd Año: 1960-1980 Denom.: sd	
3_Maldonado	8274	Exist.: - Prop.: GPP 1	Uso: HAB Altura: 9 m Niveles: 3 Autores: sd Año: 1960-1980 Denom.: sd	
3_Maldonado	8273	Exist.: - Prop.: GPP 1	Uso: COM/HAB Altura: 11 m Niveles: 4 Autores: sd Año: 1959 (P. de C. 75425) Denom.: sd	
3_Maldonado	8272 (asoc. 8271)	Exist.: - Prop.: GPP 1	Uso: ADM Altura: 9 m Niveles: 3 Autores: sd Año: 1980-2000 Denom.: Ministerio del Interior	
3_Maldonado	8271 (asoc. 8272)	Exist.: - Prop.: GPP 1	Uso: ADM Altura: 9 m Niveles: 3 Autores: sd Año: 1980-2000 Denom.: Ministerio del Interior	
3_Maldonado	8269	Exist.: - Prop.: GPP 2	Uso: HAB Altura: 15 m Niveles: 5 Autores: sd Año: 1920-1940 Denom.: sd	

manzana

310

Área Patrimonial
Centro Sur

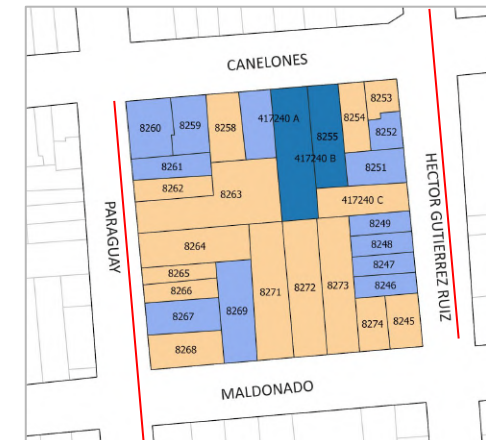


REFERENCIAS

MHN: Monumento Histórico Nacional
 BID: Bien de Interés Departamental
 AP: Área Patrimonial
 GPP: Grado de Protección Patrimonial
 CUP: Centro Urbano Protegido
 TP: Tramo Protegido
 GR: Grupo

Uso: ver en Glosario e Instructivo de Fichas

Nota: Por más información sobre bienes GPP 3 dirigirse al Anexo 4_5



Intendencia de Montevideo
 Departamento de Planificación
 Unidad de Protección del Patrimonio

Tramo	Padrón	Protección patrimonial	Información	Foto
3_Maldonado	8268	Exist.: - Prop.: GPP 1	Uso: ADM Altura: 9 m Niveles: 3 Autores: sd Año: sd Denom.: Ministerio del Interior	
4_Paraguay	8268	Exist.: - Prop.: GPP 1 TP	Uso: ADM Altura: 9 m Niveles: 3 Autores: sd Año: sd Denom.: Ministerio del Interior	
4_Paraguay	8267	Exist.: - Prop.: GPP 2 TP	Uso: HAB Altura: 11 m Niveles: 3 Autores: sd Año: 1920-1940 Denom.: sd	
4_Paraguay	8266	Exist.: - Prop.: GPP 1 TP	Uso: HAB Altura: 4 m Niveles: 1 Autores: Arqs. Mazzini y Moreno Año: 1920-1940 Denom.: sd	
4_Paraguay	8265	Exist.: - Prop.: GPP 1 TP	Uso: ADM Altura: 4 m Niveles: 1 Autores: sd Año: sd Denom.: sd	
4_Paraguay	8264	Exist.: - Prop.: GPP 1 TP	Uso: CU Altura: 7 m Niveles: 1 Autores: sd Año: 1960-1980 Denom.: sd	

Tramo	Padrón	Protección patrimonial	Información	Foto
4_Paraguay	8263	Exist.: - Prop.: GPP 1 TP	Uso: CU Altura: 7 m Niveles: 1 Autores: sd Año: Escuela N°8. Rep. de Haití Denom.: sd	
4_Paraguay	8262	Exist.: - Prop.: GPP 1 TP	Uso: HAB Altura: 5 m Niveles: 1 Autores: sd Año: Escuela N°8. Rep. de Haití Denom.: sd	
4_Paraguay	8261	Exist.: - Prop.: GPP 2 TP	Uso: CU Altura: 9 m Niveles: 2 Autores: D. Liaci (constructor) Año: 1920-1940 Denom.: MEC. Casa de los Derechos Humanos	
4_Paraguay	8260	Exist.: - Prop.: GPP 2 TP	Uso: HAB Altura: 24 m Niveles: 8 Autores: Arqs. A. Muñoz Del Campo, E. Muñoz y G. Gomez Año: 1953 Denom.: sd	

manzana

311

Área Patrimonial
Centro Sur

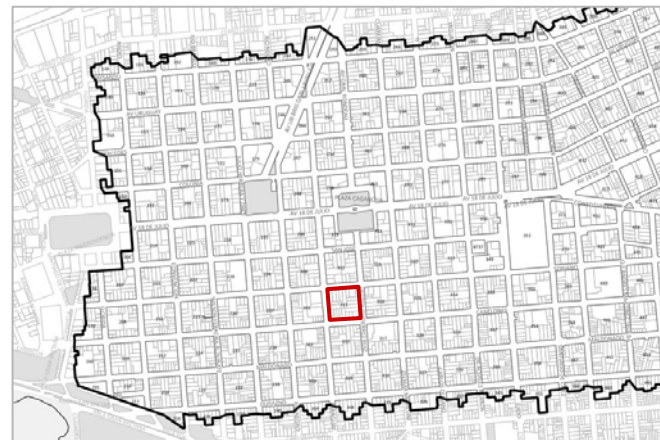


REFERENCIAS

MHN: Monumento Histórico Nacional
 BID: Bien de Interés Departamental
 AP: Área Patrimonial
 GPP: Grado de Protección Patrimonial
 CUP: Centro Urbano Protegido
 TP: Tramo Protegido
 GR: Grupo

Uso: ver en Glosario e Instructivo de Fichas

Nota: Por más información sobre bienes GPP 3 dirigirse al Anexo 4_5



Intendencia de Montevideo
 Departamento de Planificación
 Unidad de Protección del Patrimonio

Tramo	Padrón	Protección patrimonial	Información	Foto
1_Soriano	8289	Exist.: - Prop.: GPP 1	Uso: ALM/HAB Altura: 29 m Niveles: 8 Autores: Ing. Rodolfo Vallarino Año: 1966 (P. de C. 98649) Denom.: Edificio Vendóme	
1_Soriano	432097A	Exist.: - Prop.: GPP 0	Uso: BE Altura: nc Niveles: nc Autores: nc Año: nc Denom.: nc	
1_Soriano	432097B	Exist.: - Prop.: GPP 1	Uso: DESOCUPADO (HAB) Altura: 10 m Niveles: 3 Autores: sd Año: 1927 (P. de C. 115873) Denom.: sd	
1_Soriano	8286	Exist.: - Prop.: GPP 3 GR	Uso: ADM Altura: 10 m Niveles: 2 Autores: Arqs. Echebarne, Ciurich y Bomio Año: 1920-1940 Denom.: sd	
1_Soriano	8285	Exist.: - Prop.: GPP 2 GR	Uso: DESOCUPADO (COM/HAB) Altura: 11 m Niveles: 2 Autores: Arq. J. Iglesias Año: 1900-1920 Denom.: sd	

Tramo	Padrón	Protección patrimonial	Información	Foto
1_Soriano	8284	Exist.: - Prop.: GPP 3 GR	Uso: ADM Altura: 10 m Niveles: 2 Autores: Arq. E. A. Perotti Año: 1920 Denom.: Fiscalía de corte (ex Vivienda Roubaud)	
1_Soriano	8282	Exist.: - Prop.: GPP 2	Uso: COM/HAB Altura: 11 m Niveles: 3 Autores: sd Año: 1954 (P. de C. 53889) Denom.: sd	
1_Soriano	8281	Exist.: - Prop.: GPP 2	Uso: COM/HAB Altura: 29 m Niveles: 8 Autores: Arqs. Ariasi Saldias Año: 1962 (P. de C. 91466) Denom.: sd	
2_H. Gutierrez Ruiz	8281	Exist.: - Prop.: GPP 2 TP	Uso: COM/HAB Altura: 29 m Niveles: 8 Autores: Arqs. Ariasi Saldias Año: 1962 (P. de C. 91466) Denom.: sd	
2_H. Gutierrez Ruiz	8280	Exist.: - Prop.: GPP 1 TP	Uso: HAB Altura: 10 m Niveles: 2 Autores: sd Año: 1943 (P. de c. 73916) Denom.: sd	

manzana

311

Área Patrimonial
Centro Sur

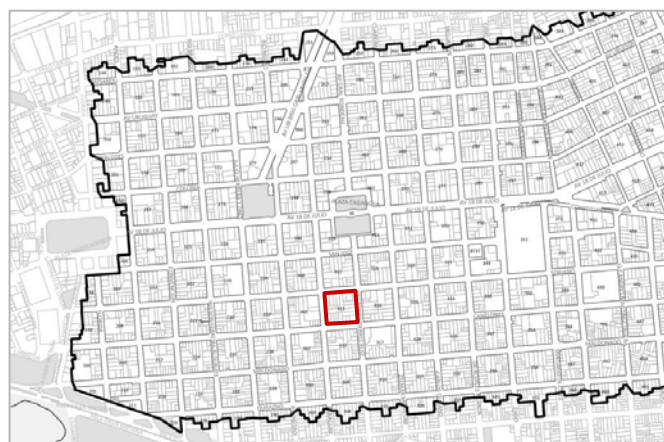


REFERENCIAS

MHN: Monumento Histórico Nacional
 BID: Bien de Interés Departamental
 AP: Área Patrimonial
 GPP: Grado de Protección Patrimonial
 CUP: Centro Urbano Protegido
 TP: Tramo Protegido
 GR: Grupo

Uso: ver en Glosario e Instructivo de Fichas

Nota: Por más información sobre bienes GPP 3 dirigirse al Anexo 4_5



Intendencia de Montevideo
 Departamento de Planificación
 Unidad de Protección del Patrimonio

Tramo	Padrón	Protección patrimonial	Información	Foto
2_H. Gutierrez Ruiz	8279	Exist.: - Prop.: GPP 1 TP	Uso: HAB Altura: 27 m Niveles: 8 Autores: sd Año: 1982 (P. de C. 158688) Denom.: sd	
2_H. Gutierrez Ruiz	8278	Exist.: - Prop.: GPP 2 TP	Uso: HAB Altura: 7 m Niveles: 1 Autores: sd Año: 1900-1920 Denom.: sd	
2_H. Gutierrez Ruiz	8277	Exist.: - Prop.: GPP 1 TP	Uso: CU Altura: 11 m Niveles: 2 Autores: sd Año: 1900-1920 Denom.: sd	
2_H. Gutierrez Ruiz	8275	Exist.: - Prop.: GPP 1 TP	Uso: COM/HAB Altura: 29 m Niveles: 8 Autores: sd Año: 1961 (P. de C. 91156) Denom.: sd	
3_Canelones	8275	Exist.: - Prop.: GPP 1	Uso: COM/HAB Altura: 29 m Niveles: 8 Autores: sd Año: 1961 (P. de C. 91156) Denom.: sd	

Tramo	Padrón	Protección patrimonial	Información	Foto
3_Canelones	8299	Exist.: - Prop.: GPP 3	Uso: ADM Altura: 12 m Niveles: 2 Autores: sd (original) Michel Mombrú (reforma) Año: 1900-1920 (original) 1992 (reforma) Denom.: Club de empleados del Banco Pan de Azúcar (ex vivienda)	
3_Canelones	8298	Exist.: - Prop.: GPP 1	Uso: HAB Altura: 19 m Niveles: 7 Autores: sd Año: 2000-2020 Denom.: Edificio Pilcomayo	
3_Canelones	8297	Exist.: - Prop.: GPP 1	Uso: ADM Altura: 9 m Niveles: 2 Autores: sd Año: 1920-1940 Denom.: sd	
3_Canelones	8296	Exist.: - Prop.: GPP 2	Uso: ADM Altura: 11 m Niveles: 2 Autores: sd Año: 1900-1920 Denom.: sd	
3_Canelones	8295	Exist.: - Prop.: GPP 2	Uso: ADM Altura: 6 m Niveles: 1 Autores: sd Año: 1900-1920 Denom.: sd	

manzana

311

Área Patrimonial
Centro Sur



REFERENCIAS

MHN: Monumento Histórico Nacional
 BID: Bien de Interés Departamental
 AP: Área Patrimonial
 GPP: Grado de Protección Patrimonial
 CUP: Centro Urbano Protegido
 TP: Tramo Protegido
 GR: Grupo

Uso: ver en Glosario e Instructivo de Fichas

Nota: Por más información sobre bienes GPP 3 dirigirse al Anexo 4_5



Intendencia de Montevideo
 Departamento de Planificación
 Unidad de Protección del Patrimonio

Tramo	Padrón	Protección patrimonial	Información	Foto
3_Canelones	8294	Exist.: - Prop.: GPP 1	Uso: DESOCUPADO (HAB) Altura: 7 m Niveles: 1 Autores: sd Año: 1900-1920 Denom.: sd	
3_Canelones	8293	Exist.: - Prop.: GPP 1	Uso: HAB Altura: 30 m Niveles: 10 + gálibo Autores: sd Año: 1980-2000 Denom.: sd	
4_Paraguay	8293	Exist.: - Prop.: GPP 1 TP	Uso: HAB Altura: 30 m Niveles: 10 + gálibo Autores: sd Año: 1980-2000 Denom.: sd	
4_Paraguay	8292	Exist.: - Prop.: GPP 2 TP	Uso: ADM/HAB Altura: 22 m Niveles: 7 Autores: sd Año: 1959 (P. de C. 62642) Denom.: sd	
4_Paraguay	8291	Exist.: - Prop.: GPP 2 TP	Uso: DESOCUPADO (HAB) Altura: 14 m Niveles: 2 Autores: sd Año: 1900-1920 Denom.: sd	
4_Paraguay	432097C	Exist.: - Prop.: GPP 0 TP	Uso: BE Altura: nc Niveles: nc Autores: nc Año: nc Denom.: nc	

Tramo	Padrón	Protección patrimonial	Información	Foto
4_Paraguay	8289	Exist.: - Prop.: GPP 1 TP	Uso: ALM/HAB Altura: 29 m Niveles: 8 Autores: sd Año: 1966 (P. de C. 98649) Denom.: Edificio Vendóme	

manzana

312

Área Patrimonial
Centro Sur



REFERENCIAS

MHN: Monumento Histórico Nacional
 BID: Bien de Interés Departamental
 AP: Área Patrimonial
 GPP: Grado de Protección Patrimonial
 CUP: Centro Urbano Protegido
 TP: Tramo Protegido
 GR: Grupo

Uso: ver en Glosario e Instructivo de Fichas

Nota: Por más información sobre bienes GPP 3 dirigirse al Anexo 4_5



Intendencia de Montevideo
 Departamento de Planificación
 Unidad de Protección del Patrimonio

Tramo	Padrón	Protección patrimonial	Información	Foto
1_San José	429540	Exist.: - Prop.: GPP 2 TP	Uso: COM Altura: 10 m Niveles: 3 Autores: Dario Giglio Errobidart Año: 1880-1900 Denom.: Palacio Barrère	
1_San José	9879	Exist.: - Prop.: GPP 2 TP	Uso: COM/HAB Altura: 21 m Niveles: 8 Autores: sd Año: 1957 (P. de C. 60800) Denom.: sd	
1_San José	8310	Exist.: - Prop.: GPP 2 TP	Uso: ADM/CU Altura: 8 m Niveles: 2 Autores: Arq. Luis García Pardo Año: 1940-1960 Denom.: MEC. Dirección de Cultura.	
1_San José	8309	Exist.: - Prop.: GPP 2 TP	Uso: SP Altura: 9 m Niveles: 2 Autores: sd Año: 1900-1920 Denom.: Jefatura de Policía de Montevideo.	
1_San José	8308	Exist.: - Prop.: GPP 2 TP GR	Uso: SP Altura: 21 m Niveles: 7 Autores: sd Año: 1940-1960 Denom.: Poder Judicial	

Tramo	Padrón	Protección patrimonial	Información	Foto
1_San José	8307	Exist.: - Prop.: GPP 2 TP GR	Uso: COM/HAB Altura: 21 m Niveles: 7 Autores: Arq. F. Vazquez Echeveste Año: 1948 (P. de C. 10142) Denom.: sd	
1_San José	8306	Exist.: - Prop.: GPP 2 TP GR	Uso: COM/HAB Altura: 24 m Niveles: 8 Autores: Arq. C. Podera Año: 1945 (P. de C. 88153) Denom.: Palacio Luxor	
2_H. Gutierrez Ruiz	8306	Exist.: - Prop.: GPP 2	Uso: COM/HAB Altura: 24 m Niveles: 8 Autores: Arq. C. Podera Año: 1945 (P. de C. 88153) Denom.: Palacio Luxor	
2_H. Gutierrez Ruiz	5580	Exist.: - Prop.: GPP 1	Uso: COM/HAB Altura: 27 m Niveles: 11 Autores: sd Año: 1984 (P. de c. 151789) Denom.: sd	
2_H. Gutierrez Ruiz	8305	Exist.: - Prop.: GPP 2	Uso: COM/HAB Altura: 9 m Niveles: 2 Autores: sd Año: 1952 (P. de C. 42468) Denom.: sd	
2_H. Gutierrez Ruiz	8304	Exist.: - Prop.: GPP 1	Uso: COM/HAB Altura: 24 m Niveles: 8 Autores: sd Año: 1958 (P. de C. 83397) Denom.: Edificio Ibicuy	

manzana

312

Área Patrimonial
Centro Sur



REFERENCIAS

MHN: Monumento Histórico Nacional
 BID: Bien de Interés Departamental
 AP: Área Patrimonial
 GPP: Grado de Protección Patrimonial
 CUP: Centro Urbano Protegido
 TP: Tramo Protegido
 GR: Grupo

Uso: ver en Glosario e Instructivo de Fichas

Nota: Por más información sobre bienes GPP 3 dirigirse al Anexo 4_5



Intendencia de Montevideo
 Departamento de Planificación
 Unidad de Protección del Patrimonio

Tramo	Padrón	Protección patrimonial	Información	Foto
2_H. Gutierrez Ruiz	8303	Exist.: - Prop.: GPP 3 BID (ver ficha)	Uso: DESOCUPADO (CU) Altura: 24 m Niveles: 2 Autores: Arq. Rafael Ruano Jose Belloni (murales) Año: 1936 (proyecto) 1937 (inauguración) Denom.: Ex Cine Radio City	
2_H. Gutierrez Ruiz	159772	Exist.: - Prop.: GPP 2	Uso: COM/HAB Altura: 9 m Niveles: 3 Autores: Arq. Rafael Ruano Año: 1937 (P. de C. 33402) Denom.: sd	
2_H. Gutierrez Ruiz	8302	Exist.: - Prop.: GPP 1	Uso: COM/HAB Altura: 21 m Niveles: 8 Autores: sd Año: 1977 (P. de C. 141567) Denom.: sd	
2_H. Gutierrez Ruiz	8301	Exist.: - Prop.: GPP 1	Uso: COM/HAB Altura: 10 m Niveles: 2 Autores: Arqs. A. C. Bonnacarrère, J. P. Folco y R. A. Folco Año: 1950 (P. de C. 26545) Denom.: sd	
3_Soriano	8301	Exist.: - Prop.: GPP 1	Uso: COM/HAB Altura: 10 m Niveles: 2 Autores: Arqs. A. C. Bonnacarrère, J. P. Folco y R. A. Folco Año: 1950 (P. de C. 26545) Denom.: sd	

Tramo	Padrón	Protección patrimonial	Información	Foto
3_Soriano	8321	Exist.: - Prop.: GPP 1	Uso: COM/HAB Altura: 9 m Niveles: 2 Autores: sd Año: 1940-1960 Denom.: sd	
3_Soriano	8320	Exist.: - Prop.: GPP 1	Uso: COM/HAB Altura: 9 m Niveles: 2 Autores: sd Año: 1940-1960 Denom.: sd	
3_Soriano	8318	Exist.: - Prop.: SC	Uso: CONS Altura: sd Niveles: sd Autores: sd Año: sd Denom.: Dómini Soriano	
3_Soriano	8317	Exist.: - Prop.: GPP 2	Uso: COM/HAB Altura: 24 m Niveles: 8 Autores: Arqs. Adhemar R. Acerenza y H. Vázquez Rolfi (Argos SA) Año: 1960 (P. de C. 78159) Denom.: Edificio Atenea	
4_Paraguay	8317	Exist.: - Prop.: GPP 2	Uso: COM/HAB Altura: 24 m Niveles: 8 Autores: Arqs. Adhemar R. Acerenza y H. Vázquez Rolfi (Argos SA) Año: 1960 (P. de C. 78159) Denom.: Edificio Atenea	

manzana

312

Área Patrimonial
Centro Sur



REFERENCIAS

MHN: Monumento Histórico Nacional
 BID: Bien de Interés Departamental
 AP: Área Patrimonial
 GPP: Grado de Protección Patrimonial
 CUP: Centro Urbano Protegido
 TP: Tramo Protegido
 GR: Grupo

Uso: ver en Glosario e Instructivo de Fichas

Nota: Por más información sobre bienes GPP 3 dirigirse al Anexo 4_5



Intendencia de Montevideo
 Departamento de Planificación
 Unidad de Protección del Patrimonio

Tramo	Padrón	Protección patrimonial	Información	Foto
4_Paraguay	8316	Exist.: - Prop.: GPP 2	Uso: COM/HAB Altura: 8 m Niveles: 2 Autores: sd Año: 1900-1920 Denom.: Juzgado de Conciliación	
4_Paraguay	8315	Exist.: - Prop.: GPP 0	Uso: COM/CIRC Altura: 8 m Niveles: 1 Autores: sd Año: sd Denom.: sd	
4_Paraguay	8314	Exist.: - Prop.: GPP 2	Uso: COM/HAB Altura: 12 m Niveles: 4 Autores: Arq. Hector A. Pagani Año: 1934 (P. de C. 12583) Denom.: sd	
4_Paraguay	429541	Exist.: - Prop.: GPP 1	Uso: HAB Altura: 24 m Niveles: 8 Autores: sd Año: 1980-2000 Denom.: Hotel Oxford	
4_Paraguay	429540	Exist.: - Prop.: GPP 2	Uso: COM Altura: 10 m Niveles: 3 Autores: Dario Giglio Errobidart Año: 1880-1900 Denom.: Palacio Barrère	

manzana
313
Área Patrimonial
Centro Sur



REFERENCIAS

MHN: Monumento Histórico Nacional
BID: Bien de Interés Departamental
AP: Área Patrimonial
GPP: Grado de Protección Patrimonial
CUP: Centro Urbano Protegido
TP: Tramo Protegido
GR: Grupo




Uso: ver en Glosario e Instructivo de Fichas

Nota: Manzana borde de sector. Inventariados solo los padrones pertenecientes al Área Patrimonial Centro Sur.

Nota: Por más información sobre bienes GPP 3 dirigirse al Anexo 4_5



Intendencia de Montevideo
Departamento de Planificación
Unidad de Protección del Patrimonio

Tramo	Padrón	Protección patrimonial	Información	Foto
5_San José	8327	Exist.: - Prop.: GPP 3 TP	Uso: COM/DESOCUPADO (HAB) Altura: 12 m Niveles: 2 Autores: sd Año: c. 1908 Denom.: Palacio Delucchi	
6_Paraguay	8327	Exist.: - Prop.: GPP 3 TP	Uso: COM/DESOCUPADO (HAB) Altura: 12 m Niveles: 2 Autores: sd Año: c.1908 Denom.: Palacio Delucchi	
6_Paraguay	8326	Exist.: - Prop.: GPP 0 TP	Uso: BE Altura: nc Niveles: nc Autores: nc Año: nc Denom.: nc	

manzana
314
Área Patrimonial
Centro Sur



REFERENCIAS

MHN: Monumento Histórico Nacional
BID: Bien de Interés Departamental
AP: Área Patrimonial
GPP: Grado de Protección Patrimonial
CUP: Centro Urbano Protegido
TP: Tramo Protegido
GR: Grupo

Uso: ver en Glosario e Instructivo de Fichas

Nota: Manzana borde de sector. Inventariados solo los padrones pertenecientes al Área Patrimonial Centro Sur.

Nota: Por más información sobre bienes GPP 3 dirigirse al Anexo 4_5



Intendencia de Montevideo
Departamento de Planificación
Unidad de Protección del Patrimonio

Tramo	Padrón	Protección patrimonial	Información	Foto
2_Zelmar Michelini	8340	Exist.: - Prop.: GPP 1 TP	Uso: COM/HAB Altura: 10 m Niveles: 2 Autores: sd Año: 1900-1920 Denom.: sd	
2_Zelmar Michelini	8341	Exist.: - Prop.: GPP 1 TP	Uso: COM/CU Altura: 10 m Niveles: 2 Autores: sd Año: 1950 Denom.: sd	
3_San José	8341	Exist.: - Prop.: GPP 1 TP	Uso: COM/CU Altura: 10 m Niveles: 2 Autores: sd Año: 1950 Denom.: sd	
3_San José	8342	Exist.: - Prop.: GPP 2 TP	Uso: COM/HAB Altura: 10 m Niveles: 2 Autores: sd Año: 1900-1920 Denom.: sd	
3_San José	8343	Exist.: - Prop.: GPP 2 TP	Uso: COM/HAB Altura: 24 m Niveles: 8 Autores: Arq. H. Delfino Contr. Ambrossoli y Ludzcanof Año: 1946 (P. de c. 92276) Denom.: sd	

manzana

315

Área Patrimonial
Centro Sur



REFERENCIAS

MHN: Monumento Histórico Nacional
 BID: Bien de Interés Departamental
 AP: Área Patrimonial
 GPP: Grado de Protección Patrimonial
 CUP: Centro Urbano Protegido
 TP: Tramo Protegido
 GR: Grupo







Uso: ver en Glosario e Instructivo de Fichas

Nota: Por más información sobre bienes GPP 3 dirigirse al Anexo 4_5



Intendencia de Montevideo
 Departamento de Planificación
 Unidad de Protección del Patrimonio

Tramo	Padrón	Protección patrimonial	Información	Foto
1_San José	8347	Exist.: - Prop.: GPP 1 TP	Uso: HAB Altura: 24 m Niveles: 8 Autores: sd Año: 2019 Denom.: sd	
1_San José	8348	Exist.: - Prop.: GPP 1 TP	Uso: COM/ADM Altura: 10 m Niveles: 4 Autores: sd Año: 1954 (P. de C. 56724) Denom.: sd	
1_San José	8349A	Exist.: - Prop.: GPP 2 TP	Uso: COM/ADM Altura: 9 m Niveles: 3 Autores: sd Año: 1900-1920 Denom.: sd	
1_San José	8349B	Exist.: - Prop.: GPP 2 TP	Uso: COM Altura: 9 m Niveles: 3 Autores: sd Año: sd Denom.: sd	
1_San José	8351	Exist.: - Prop.: GPP 1 TP	Uso: COM Altura: 6 m Niveles: 2 Autores: sd Año: sd Denom.: sd	
1_San José	8352	Exist.: - Prop.: GPP 2 TP	Uso: COM/ADM Altura: 6 m Niveles: 2 Autores: sd Año: 1952 (P. de C. 32557) Denom.: sd	

Tramo	Padrón	Protección patrimonial	Información	Foto
1_San José	8353	Exist.: - Prop.: GPP 2 TP	Uso: COM/ADM Altura: 7 m Niveles: 2 Autores: sd Año: 1940-1960 Denom.: sd	
1_San José	8354	Exist.: - Prop.: GPP 1 TP	Uso: COM Altura: 6 m Niveles: 2 Autores: sd Año: 1948 (P. de C. 12967) Denom.: sd	
1_San José	8355	Exist.: - Prop.: GPP 1 TP	Uso: COM Altura: 6 m Niveles: 2 Autores: sd Año: sd Denom.: sd	
1_San José	8356	Exist.: - Prop.: GPP 2 TP	Uso: COM/ADM Altura: 16 m Niveles: 5 Autores: Arq. Raúl Mainero Año: 1931 (P. de C. 246469) Denom.: Edificio Michelin	
2_Zelmar Michellini	8356	Exist.: - Prop.: GPP 2 TP	Uso: COM/ADM Altura: 16 m Niveles: 5 Autores: Arq. Raúl Mainero Año: 1931 (P. de C. 246469) Denom.: Edificio Michelin	
2_Zelmar Michellini	8357	Exist.: - Prop.: GPP 2 TP	Uso: COM/ADM Altura: 21 m Niveles: 7 Autores: Arqs. Caplevaro. Año: 1950 (P. de C. 24378) Denom.: sd	

manzana

315

Área Patrimonial
Centro Sur



REFERENCIAS

MHN: Monumento Histórico Nacional
 BID: Bien de Interés Departamental
 AP: Área Patrimonial
 GPP: Grado de Protección Patrimonial
 CUP: Centro Urbano Protegido
 TP: Tramo Protegido
 GR: Grupo

Uso: ver en Glosario e Instructivo de Fichas

Nota: Por más información sobre bienes GPP 3 dirigirse al Anexo 4_5



Intendencia de Montevideo
 Departamento de Planificación
 Unidad de Protección del Patrimonio

Tramo	Padrón	Protección patrimonial	Información	Foto
2_Zelmar Michelini	8358	Exist.: - Prop.: GPP 2 TP	Uso: COM/ADM Altura: 21 m Niveles: 5 Autores: De los Campos Puente Tournier Año: 1934 Denom.: El País	
2_Zelmar Michelini	8360 A	Exist.: - Prop.: GPP 3 TP	Uso: DESOCUPADO Altura: 15 m Niveles: 4 Autores: sd Año: 1900-1920 Denom.: Circolo Napolitano	
3_Soriano	8360 A	Exist.: - Prop.: GPP 3	Uso: DESOCUPADO Altura: 15 m Niveles: 4 Autores: sd Año: 1900-1920 Denom.: Circolo Napolitano	
3_Soriano	8360 B	Exist.: - Prop.: GPP 1	Uso: DESOCUPADO Altura: 6 m Niveles: 1 Autores: sd Año: sd Denom.: sd	
3_Soriano	8362	Exist.: - Prop.: GPP 1	Uso: COM Altura: 9 m Niveles: 3 Autores: De los Campos Puente Tournier Año: 1980-2000 Denom.: El País	
3_Soriano	8363	Exist.: - Prop.: SC	Uso: CONS Altura: sd Niveles: sd Autores: sd Año: sd Denom.: sd	

Tramo	Padrón	Protección patrimonial	Información	Foto
3_Soriano	8364	Exist.: - Prop.: GPP 2	Uso: COM Altura: 6 m Niveles: 1 Autores: sd Año: 1900-1920 Denom.: sd	
3_Soriano	8365	Exist.: - Prop.: GPP 1	Uso: COM Altura: 27 m Niveles: 11 Autores: sd Año: 2000-2020 Denom.: sd	
3_Soriano	8366	Exist.: - Prop.: GPP 1	Uso: COM Altura: 5 m Niveles: 1 Autores: sd Año: sd Denom.: sd	
3_Soriano	8367	Exist.: - Prop.: GPP 2 GR	Uso: COM/ADM Altura: 10 m Niveles: 2 Autores: sd Año: 1937 (P. de C. 29204) Denom.: sd	
4_H. Gutierrez Ruiz	8367	Exist.: - Prop.: GPP 2 GR TP	Uso: COM/ADM Altura: 10 m Niveles: 2 Autores: sd Año: 1937 (P. de C. 29204) Denom.: sd	
4_H. Gutierrez Ruiz	8368	Exist.: - Prop.: GPP 2 GR TP	Uso: N Altura: 10 m Niveles: 2 Autores: Arq. R. Faget Año: 1920-1940 Denom.: sd	

manzana

315

Área Patrimonial
Centro Sur



REFERENCIAS

MHN: Monumento Histórico Nacional
BID: Bien de Interés Departamental
AP: Área Patrimonial
GPP: Grado de Protección Patrimonial
CUP: Centro Urbano Protegido
TP: Tramo Protegido
GR: Grupo

Uso: ver en Glosario e Instructivo de Fichas

Nota: Por más información sobre bienes GPP 3 dirigirse al Anexo 4_5



Intendencia de Montevideo
Departamento de Planificación
Unidad de Protección del Patrimonio

Tramo	Padrón	Protección patrimonial	Información	Foto
4_H. Gutierrez Ruiz	8369	Exist.: - Prop.: GPP 2 GR TP	Uso: ADM Altura: 11 m Niveles: 3 Autores: Arqs. Elzeario Boix y H. Terra Arocena Año: 1920-1940 Denom.: Poder Judicial	
4_H. Gutierrez Ruiz	8370	Exist.: - Prop.: GPP 2 TP	Uso: COM/ADM Altura: 21 m Niveles: 7 Autores: sd Año: 1946 (P. de C. 91793) Denom.: sd	
4_H. Gutierrez Ruiz	8371	Exist.: - Prop.: GPP 2 TP	Uso: COM Altura: 12 m Niveles: 4 Autores: sd Año: 1954 (P. de c. 53145) Denom.: sd	
4_H. Gutierrez Ruiz	8372	Exist.: - Prop.: GPP 1 TP	Uso: COM/HAB Altura: 24 m Niveles: 8 Autores: Arq. Omar L. Ariasi Ing. Luis A. Zaffaroni Año: 1973 (P. de C. 121140) Denom.: Edificio Concorde	

Tramo	Padrón	Protección patrimonial	Información	Foto
4_H. Gutierrez Ruiz	8373	Exist.: - Prop.: GPP 1 TP	Uso: HAB Altura: 27 m Niveles: 10 Autores: sd Año: 2000-2020 Denom.: sd	
4_H. Gutierrez Ruiz	8374	Exist.: - Prop.: GPP 1 TP	Uso: DESOCUPADO Altura: 5 m Niveles: 1 Autores: sd Año: 1900-1920 Denom.: sd	
4_H. Gutierrez Ruiz	8347	Exist.: - Prop.: GPP 1 TP	Uso: HAB Altura: 24 m Niveles: 8 Autores: sd Año: 2019 Denom.: sd	

manzana

316

Área Patrimonial
Centro Sur



REFERENCIAS

MHN: Monumento Histórico Nacional
 BID: Bien de Interés Departamental
 AP: Área Patrimonial
 GPP: Grado de Protección Patrimonial
 CUP: Centro Urbano Protegido
 TP: Tramo Protegido
 GR: Grupo

Uso: ver en Glosario e Instructivo de Fichas

Nota: Por más información sobre bienes GPP 3 dirigirse al Anexo 4_5



Intendencia de Montevideo
 Departamento de Planificación
 Unidad de Protección del Patrimonio

Tramo	Padrón	Protección patrimonial	Información	Foto
1_Soriano	8375	Exist.: - Prop.: GPP 3	Uso: ADM Altura: 12 m Niveles: 3 Autores: Arqs. Vázquez Barriere, Ruano Año: 1920-1940 Denom.: Poder Judicial	
1_Soriano	8376 (asoc. 8377)	Exist.: - Prop.: GPP 1	Uso: HAB Altura: 30 m Niveles: 11 Autores: sd Año: 1991 Denom.: Hotel Lafayette	
1_Soriano	8377 (asoc. 8376)	Exist.: - Prop.: GPP 1	Uso: HAB Altura: 30 m Niveles: 11 Autores: sd Año: 1991 Denom.: Hotel Lafayette	
1_Soriano	8379	Exist.: - Prop.: GPP 2	Uso: ADM Altura: 14 m Niveles: 4 Autores: sd Año: 1980-2000 Denom.: sd	
1_Soriano	20190	Exist.: - Prop.: GPP 1	Uso: COM/HAB Altura: 27 m Niveles: 10 Autores: sd Año: 1980-2000 Denom.: sd	

Tramo	Padrón	Protección patrimonial	Información	Foto
2_Zelmar Michelini	20190	Exist.: - Prop.: GPP 1 TP	Uso: COM/HAB Altura: 27 m Niveles: 10 Autores: sd Año: 1980-2000 Denom.: Edificio Liro	
2_Zelmar Michelini	411152	Exist.: - Prop.: GPP 1 TP	Uso: COM/HAB Altura: 27 m Niveles: 10 Autores: sd Año: 1980-2000 Denom.: Edificio Flaviano	
2_Zelmar Michelini	6554	Exist.: - Prop.: GPP 0 TP	Uso: BE Altura: nc Niveles: nc Autores: nc Año: nc Denom.: nc	
2_Zelmar Michelini	9642	Exist.: - Prop.: GPP 3 TP GR	Uso: ADM Altura: 7 m Niveles: 2 Autores: sd Año: 1920-1940 Denom.: sd	
2_Zelmar Michelini	8381	Exist.: - Prop.: GPP 2 TP GR	Uso: CU Altura: 7 m Niveles: 1 Autores: sd Año: 1900-1920 Denom.: AJUPE	
2_Zelmar Michelini	8382	Exist.: - Prop.: GPP 2 TP GR	Uso: HAB Altura: 10 m Niveles: 2 Autores: sd Año: 1900-1920 Denom.: sd	

manzana

316

Área Patrimonial
Centro Sur




REFERENCIAS

MHN: Monumento Histórico Nacional
BID: Bien de Interés Departamental
AP: Área Patrimonial
GPP: Grado de Protección Patrimonial
CUP: Centro Urbano Protegido
TP: Tramo Protegido
GR: Grupo






Uso: ver en Glosario e Instructivo de Fichas

Nota: Por más información sobre bienes GPP 3 dirigirse al Anexo 4_5



Intendencia de Montevideo
Departamento de Planificación
Unidad de Protección del Patrimonio

Tramo	Padrón	Protección patrimonial	Información	Foto
2_Zelmar Michelini	8383	Exist.: - Prop.: GPP 1 TP	Uso: COM/HAB Altura: 27 m Niveles: 10 Autores: sd Año: 1988 Denom.: Edificio 17 de Abril	
3_Canelones	8383	Exist.: - Prop.: GPP 1 TP	Uso: COM/HAB Altura: 27 m Niveles: 10 Autores: sd Año: 1988 Denom.: Edificio 17 de Abril	
3_Canelones	4259	Exist.: - Prop.: GPP 3 TP	Uso: sd Altura: 12 m Niveles: 2 Autores: Arq. A. M. Segui Año: 1920-1940 Denom.: sd	
3_Canelones	8384	Exist.: - Prop.: GPP 2 TP	Uso: HAB Altura: 26 m Niveles: 8 Autores: Arqs. Raul H. Clerc y Hector A. Guerra Año: 1960-1980 Denom.: Edificio Pyrenea	
3_Canelones	8386	Exist.: - Prop.: GPP 1 TP	Uso: SP Altura: 8 m Niveles: 2 Autores: sd Año: 1980-2000 Denom.: sd	

Tramo	Padrón	Protección patrimonial	Información	Foto
3_Canelones	8388	Exist.: - Prop.: GPP 1 TP	Uso: ADM Altura: 7 m Niveles: 2 Autores: sd Año: sd Denom.: sd	
4_H. Gutierrez Ruiz	8388	Exist.: - Prop.: GPP 1 TP	Uso: ADM Altura: 7 m Niveles: 2 Autores: sd Año: sd Denom.: sd	
4_H. Gutierrez Ruiz	8389	Exist.: - Prop.: GPP 3 TP GR	Uso: SP Altura: 8 m Niveles: 2 Autores: Arqs. Leborgne, Barilari y Ferreira Ings. Gori y Molfino Año: 1920-1940 Denom.: Lab. del Dr. Leborgne	
4_H. Gutierrez Ruiz	8390	Exist.: - Prop.: GPP 3 TP GR	Uso: HAB Altura: 9 m Niveles: 2 Autores: sd Año: 1920-1940 Denom.: sd	
4_H. Gutierrez Ruiz	8391	Exist.: - Prop.: GPP 2 TP GR	Uso: COM/HAB Altura: 14 m Niveles: 4 Autores: sd Año: 1947 (P. de C. 2922) Denom.: sd	

manzana

316

Área Patrimonial
Centro Sur




REFERENCIAS





MHN: Monumento Histórico Nacional
BID: Bien de Interés Departamental
AP: Área Patrimonial
GPP: Grado de Protección Patrimonial
CUP: Centro Urbano Protegido
TP: Tramo Protegido
GR: Grupo

Uso: ver en Glosario e Instructivo de Fichas

Nota: Por más información sobre bienes GPP 3 dirigirse al Anexo 4_5



Intendencia de Montevideo
Departamento de Planificación
Unidad de Protección del Patrimonio

Tramo	Padrón	Protección patrimonial	Información	Foto
4_H. Gutierrez Ruiz	8392	Exist.: - Prop.: GPP 2 TP GR	Uso: HAB Altura: 12 m Niveles: 3 Autores: Arqs. Faget, F. Figari y Saavedra Año: 1945 (P. de C. 89565) Denom.: sd	
4_H. Gutierrez Ruiz	8393 (asoc. 8394)	Exist.: - Prop.: GPP 2 TP	Uso: ADM Altura: 7 m Niveles: 2 Autores: sd Año: 1900-1920 Denom.: sd	
4_H. Gutierrez Ruiz	8394 (asoc. 8393)	Exist.: - Prop.: GPP 2 TP	Uso: HAB Altura: 7 m Niveles: 1 Autores: sd Año: 1900-1920 Denom.: sd	
4_H. Gutierrez Ruiz	8375	Exist.: - Prop.: GPP 3 TP	Uso: ADM Altura: 12 m Niveles: 3 Autores: Arqs. Vázquez Barriere y Ruano Año: 1920-1940 Denom.: Poder Judicial	

manzana
317
Área Patrimonial
Centro Sur



REFERENCIAS

MHN: Monumento Histórico Nacional
BID: Bien de Interés Departamental
AP: Área Patrimonial
GPP: Grado de Protección Patrimonial
CUP: Centro Urbano Protegido
TP: Tramo Protegido
GR: Grupo

Uso: ver en Glosario e Instructivo de Fichas

Nota: Por más información sobre bienes GPP 3 dirigirse al Anexo 4_5



Intendencia de Montevideo
Departamento de Planificación
Unidad de Protección del Patrimonio

Tramo	Padrón	Protección patrimonial	Información	Foto
1_Canelones	8396	Exist.: - Prop.: GPP 3 TP	Uso: CU Altura: 20 m Niveles: 1 Autores: Arq. Víctor Rabú Año: 1860-1867 Denom.: Iglesia San José y Máximo Kolbe (Conventuales)	
1_Canelones	8395 A	Exist.: - Prop.: GPP 3 TP	Uso: CU Altura: 20 m Niveles: 7 Autores: sd (original) Arqs. L. De Matteo, G. Orozco y M. Sánchez Mena (reforma) Año: c. 1850 (original) 1984-1986 (reforma) Denom.: Convento Frailes Conventuales	
1_Canelones	8395 B	Exist.: - Prop.: GPP 2 TP	Uso: CU/HAB Altura: 14 m Niveles: 5 Autores: sd Año: 1980-2000 Denom.: Residencia Universitaria	
2_Zelmar Michelini	8395 B	Exist.: - Prop.: GPP 2 TP	Uso: CU/HAB Altura: 14 m Niveles: 5 Autores: sd Año: 1980-2000 Denom.: Residencia Universitaria	

Tramo	Padrón	Protección patrimonial	Información	Foto
2_Zelmar Michelini	20189	Exist.: - Prop.: GPP 2 TP GR	Uso: HAB Altura: 10 m Niveles: 1 N Autores: sd Año: 1900-1920 Denom.: sd	
2_Zelmar Michelini	20188	Exist.: - Prop.: GPP 2 TP GR	Uso: HAB Altura: 11 m Niveles: 2 Autores: sd Año: 1900 Denom.: sd	
3_Maldonado	20188	Exist.: - Prop.: GPP 2 TP GR	Uso: HAB Altura: 11 m Niveles: 2 Autores: sd Año: 1900 Denom.: sd	
3_Maldonado	20187	Exist.: - Prop.: GPP 3 TP GR	Uso: CU Altura: 12 m Niveles: 2 Autores: sd Año: 1900-1920 Denom.: sd	
3_Maldonado	20186	Exist.: - Prop.: GPP 3 TP GR	Uso: COM Altura: 11 Niveles: 2 Autores: sd Año: 1900-1920 Denom.: sd	

manzana

317

Área Patrimonial
Centro Sur



REFERENCIAS

MHN: Monumento Histórico Nacional
 BID: Bien de Interés Departamental
 AP: Área Patrimonial
 GPP: Grado de Protección Patrimonial
 CUP: Centro Urbano Protegido
 TP: Tramo Protegido
 GR: Grupo

Uso: ver en Glosario e Instructivo de Fichas

Nota: Por más información sobre bienes GPP 3 dirigirse al Anexo 4_5



Intendencia de Montevideo
 Departamento de Planificación
 Unidad de Protección del Patrimonio

Tramo	Padrón	Protección patrimonial	Información	Foto
3_Maldonado	20185	Exist.: - Prop.: GPP 3 TP GR	Uso: HAB Altura: 11 m Niveles: 2 Autores: sd Año: 1900-1920 Denom.: sd	
3_Maldonado	20184	Exist.: - Prop.: GPP 3 TP GR	Uso: DESOCUPADO (HAB) Altura: 9 m Niveles: 2 Autores: sd Año: 1920-1940 Denom.: sd	
3_Maldonado	20183	Exist.: - Prop.: GPP 3 TP GR	Uso: ADM/HAB Altura: 10 m Niveles: 2 Autores: sd Año: 1912 (P. de C. 29680) Denom.: sd	
3_Maldonado	20182	Exist.: - Prop.: GPP 3 TP GR	Uso: CU/HAB Altura: 9 m Niveles: 2 Autores: sd Año: 1900-1920 Denom.: sd	
3_Maldonado	20181	Exist.: - Prop.: GPP 3 TP GR	Uso: COM/HAB Altura: 11 m Niveles: 2 Autores: Arq.Perez Montero y Cia. Ingenieros constructores Año: 1912 Denom.: sd	

Tramo	Padrón	Protección patrimonial	Información	Foto
3_Maldonado	20314	Exist.: - Prop.: GPP 2 TP GR	Uso: COM/HAB Altura: 11 m Niveles: 2 Autores: sd Año: 1900 Denom.: sd	
4_H. Gutierrez Ruiz	20314	Exist.: - Prop.: GPP 2 TP GR	Uso: COM/HAB Altura: 11 m Niveles: 2 Autores: sd Año: 1900 Denom.: sd	
4_H. Gutierrez Ruiz	20180 A	Exist.: - Prop.: GPP 2 TP GR	Uso: ADM/CU Altura: 10 m Niveles: 2 Autores: sd (original) Arqs. M. Sánchez Mena, G. Orozco, L. De Matteo, R. Echevarría (reforma) Año: 1900-1920 (original) 1989-1992 (reforma) Denom.: Oficinas de la Organización de Fútbol del Interior	
4_H. Gutierrez Ruiz	20180 B	Exist.: - Prop.: GPP 2 TP GR	Uso: ADM/CU Altura: 10 m Niveles: 2 Autores: sd (original) Arqs. M. Sánchez Mena, G. Orozco, L. De Matteo, R. Echevarría (reforma) Año: 1900-1920 (original) 1989-1992 Denom.: Oficinas de la Org de Fútbol del Interior	

manzana

317

Área Patrimonial
Centro Sur

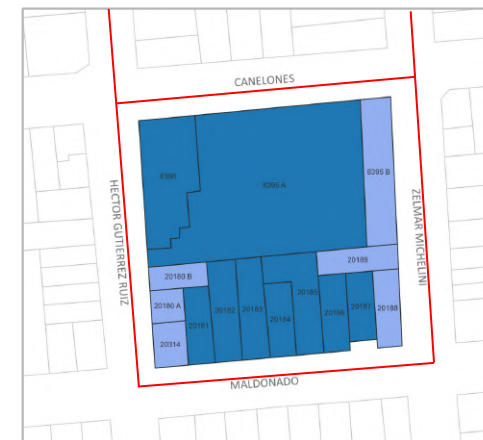


REFERENCIAS

MHN: Monumento Histórico Nacional
BID: Bien de Interés Departamental
AP: Área Patrimonial
GPP: Grado de Protección Patrimonial
CUP: Centro Urbano Protegido
TP: Tramo Protegido
GR: Grupo

Uso: ver en Glosario e Instructivo de Fichas

Nota: Por más información sobre bienes GPP 3 dirigirse al Anexo 4_5



Intendencia de Montevideo
Departamento de Planificación
Unidad de Protección del Patrimonio

Tramo	Padrón	Protección patrimonial	Información	Foto
4_H. Gutierrez Ruiz	8395 A	Exist.: - Prop.: GPP 3 TP	Uso: CU Altura: 20 m Niveles: 7 Autores: sd (original) Arqs. L. De Matteo, G. Orozco y M. Sánchez Mena (reforma) Año: 1850 (original) 1984-1986 (reforma) Denom.: Centro Conventuales - Campanario	
4_H. Gutierrez Ruiz	8396	Exist.: - Prop.: GPP 3 TP	Uso: CU Altura: 20 m Niveles: 1 Autores: Arq. Víctor Rabú Año: 1860-1867 Denom.: Iglesia San José y Máximo Kolbe (Conventuales)	

manzana

318

Área Patrimonial
Centro Sur



REFERENCIAS

MHN: Monumento Histórico Nacional
 BID: Bien de Interés Departamental
 AP: Área Patrimonial
 GPP: Grado de Protección Patrimonial
 CUP: Centro Urbano Protegido
 TP: Tramo Protegido
 GR: Grupo

Uso: ver en Glosario e Instructivo de Fichas

Nota: Por más información sobre bienes GPP 3 dirigirse al Anexo 4_5



Intendencia de Montevideo
 Departamento de Planificación
 Unidad de Protección del Patrimonio

Tramo	Padrón	Protección patrimonial	Información	Foto
1_Maldonado	8397	Exist.: - Prop.: GPP 2 TP GR	Uso: COM/HAB Altura: 10 m Niveles: 2 Autores: sd Año: 1900-1920 Denom.: sd	
1_Maldonado	8398	Exist.: - Prop.: GPP 2 TP GR	Uso: CU Altura: 10 m Niveles: 2 Autores: sd Año: 1900-1920 Denom.: sd	
1_Maldonado	8399	Exist.: - Prop.: GPP 3 TP GR	Uso: ADM Altura: 9 m Niveles: 2 Autores: sd Año: 1900-1920 Denom.: sd	
1_Maldonado	8400	Exist.: - Prop.: GPP 1 TP	Uso: COM/HAB Altura: 6 m Niveles: 2 Autores: sd Año: sd Denom.: sd	
1_Maldonado	8401	Exist.: - Prop.: GPP 1 TP	Uso: N Altura: 7 m Niveles: 2 Autores: sd Año: 1960-1980 Denom.: sd	
1_Maldonado	8402	Exist.: - Prop.: GPP 2 TP	Uso: HAB Altura: 9 m Niveles: 2 Autores: Arq. Leopoldo Tosi (emp. const.) Año: 1950 (P. de C. 30016) Denom.: sd	

Tramo	Padrón	Protección patrimonial	Información	Foto
1_Maldonado	8403	Exist.: - Prop.: GPP 2 TP	Uso: ADM Altura: 10 m Niveles: 2 Autores: sd Año: 1907 (P. de C. 3302) Denom.: sd	
1_Maldonado	8404	Exist.: - Prop.: GPP 1 TP	Uso: HAB Altura: 9 m Niveles: 2 Autores: sd Año: sd Denom.: sd	
2_Zelmar Michelini	8404	Exist.: - Prop.: GPP 1	Uso: HAB Altura: 9 m Niveles: 2 Autores: sd Año: sd Denom.: sd	
2_Zelmar Michelini	8405	Exist.: - Prop.: GPP 2	Uso: HAB Altura: 6 m Niveles: 2 Autores: Arq. José J. Sindin Año: 1942 (P. de C.) Denom.: sd	
2_Zelmar Michelini	196550	Exist.: - Prop.: GPP 1	Uso: HAB Altura: 5 m Niveles: 1 Autores: sd Año: 1939 (P. de C. 50186) Denom.: sd	
2_Zelmar Michelini	8406	Exist.: - Prop.: GPP 1	Uso: HAB Altura: 5 m Niveles: 2 Autores: sd Año: 1897 (P. de C. 8406) Denom.: sd	

manzana

318

Área Patrimonial
Centro Sur



REFERENCIAS

MHN: Monumento Histórico Nacional
 BID: Bien de Interés Departamental
 AP: Área Patrimonial
 GPP: Grado de Protección Patrimonial
 CUP: Centro Urbano Protegido
 TP: Tramo Protegido
 GR: Grupo

Uso: ver en Glosario e Instructivo de Fichas

Nota: Por más información sobre bienes GPP 3 dirigirse al Anexo 4_5



Intendencia de Montevideo
 Departamento de Planificación
 Unidad de Protección del Patrimonio

Tramo	Padrón	Protección patrimonial	Información	Foto
2_Zelmar Michelini	8408	Exist.: - Prop.: GPP 2	Uso: CU Altura: 5 m Niveles: 2 Autores: sd Año: 1900-1920 Denom.: sd	
2_Zelmar Michelini	8409	Exist.: - Prop.: GPP 2	Uso: HAB Altura: 5 m Niveles: 1 Autores: sd Año: 1900-1920 Denom.: sd	
2_Zelmar Michelini	14715	Exist.: - Prop.: GPP 2	Uso: HAB Altura: 8 m Niveles: 3 Autores: sd Año: 1947 (P. de C. 3269) Denom.: sd	
2_Zelmar Michelini	8410	Exist.: - Prop.: GPP 1	Uso: HAB Altura: 5 m Niveles: 1 Autores: sd Año: 1900-1920 Denom.: sd	
2_Zelmar Michelini	8411 A	Exist.: - Prop.: GPP 1	Uso: HAB Altura: 5 m Niveles: 1 Autores: sd Año: 1900-1920 Denom.: sd	
2_Zelmar Michelini	8411 B	Exist.: - Prop.: GPP 1	Uso: HAB Altura: 5 m Niveles: 1 Autores: sd Año: 1900-1920 Denom.: sd	

Tramo	Padrón	Protección patrimonial	Información	Foto
3_Durazno	8411 B	Exist.: - Prop.: GPP 1	Uso: HAB Altura: 5 m Niveles: 1 Autores: sd Año: 1900-1920 Denom.: sd	
3_Durazno	133038	Exist.: - Prop.: GPP 2	Uso: HAB Altura: 5 m Niveles: 1 Autores: sd Año: 1900-1920 Denom.: sd	
3_Durazno	8412	Exist.: - Prop.: GPP 2	Uso: HAB Altura: 12 m Niveles: 4 Autores: J. C. Casella (constructor) Año: 1920-1940 Denom.: sd	
3_Durazno	8401	Exist.: - Prop.: GPP 1	Uso: HAB Altura: 7 m Niveles: 2 Autores: sd Año: 1960-1980 Denom.: sd	
3_Durazno	8414	Exist.: - Prop.: GPP 1	Uso: HAB Altura: 10 m Niveles: 2 Autores: sd Año: 1900-1920 Denom.: sd	
3_Durazno	8415	Exist.: - Prop.: GPP 1	Uso: HAB Altura: 5 m Niveles: 1 Autores: sd Año: 1920-1940 Denom.: sd	

manzana

318

Área Patrimonial
Centro Sur

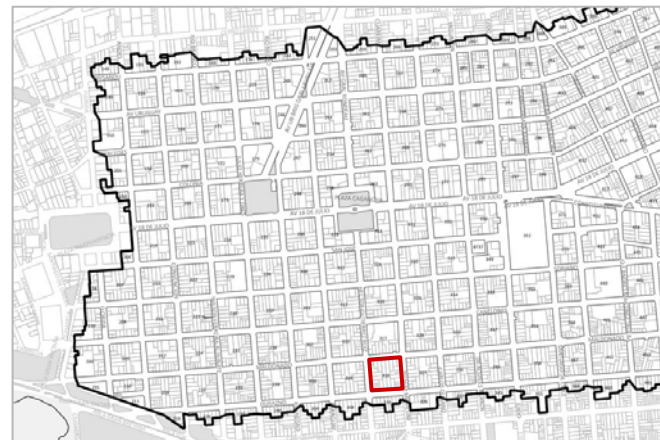


REFERENCIAS

MHN: Monumento Histórico Nacional
 BID: Bien de Interés Departamental
 AP: Área Patrimonial
 GPP: Grado de Protección Patrimonial
 CUP: Centro Urbano Protegido
 TP: Tramo Protegido
 GR: Grupo

Uso: ver en Glosario e Instructivo de Fichas

Nota: Por más información sobre bienes GPP 3 dirigirse al Anexo 4_5



Intendencia de Montevideo
 Departamento de Planificación
 Unidad de Protección del Patrimonio

Tramo	Padrón	Protección patrimonial	Información	Foto
3_Durazno	3159 (asoc. 8416)	Exist.: - Prop.: GPP 2	Uso: HAB Altura: 5 m Niveles: 1 Autores: sd Año: 1900-1920 Denom.: sd	
3_Durazno	8416 (asoc. 3159)	Exist.: - Prop.: GPP 2	Uso: HAB Altura: 5 m Niveles: 1 Autores: sd Año: 1900-1920 Denom.: sd	
3_Durazno	420420	Exist.: - Prop.: GPP 1	Uso: HAB Altura: 11 m Niveles: 4 Autores: sd Año: sd Denom.: sd	
4_H. Gutierrez Ruiz	420420	Exist.: - Prop.: GPP 1	Uso: HAB Altura: 11 m Niveles: 4 Autores: sd Año: sd Denom.: sd	
4_H. Gutierrez Ruiz	420419	Exist.: - Prop.: GPP 1	Uso: HAB Altura: 9 m Niveles: 3 Autores: sd Año: 2000-2020 Denom.: sd	
4_H. Gutierrez Ruiz	8418	Exist.: - Prop.: GPP 1	Uso: HAB Altura: 10 m Niveles: 4 Autores: sd Año: 1980 (P. de C. 143986) Denom.: sd	

Tramo	Padrón	Protección patrimonial	Información	Foto
4_H. Gutierrez Ruiz	8419	Exist.: - Prop.: GPP 2	Uso: HAB Altura: 8 m Niveles: 2 Autores: sd Año: 1900-1920 Denom.: sd	
4_H. Gutierrez Ruiz	8420	Exist.: - Prop.: GPP 1	Uso: N Altura: 5 m Niveles: 1 Autores: sd Año: 1920-1940 Denom.: sd	
4_H. Gutierrez Ruiz	8421	Exist.: - Prop.: GPP 1	Uso: COM Altura: 4 m Niveles: 1 Autores: sd Año: sd Denom.: sd	
4_H. Gutierrez Ruiz	8397	Exist.: - Prop.: GPP 2	Uso: COM/HAB Altura: 10 m Niveles: 2 Autores: sd Año: 1900-1920 Denom.: sd	

manzana
319

Área Patrimonial
Centro Sur



REFERENCIAS

MHN: Monumento Histórico Nacional
BID: Bien de Interés Departamental
AP: Área Patrimonial
GPP: Grado de Protección Patrimonial
CUP: Centro Urbano Protegido
TP: Tramo Protegido
GR: Grupo

Uso: ver en Glosario e Instructivo de Fichas

Nota: Manzana borde de sector. Inventariados solo los padrones pertenecientes al Área Patrimonial Centro Sur.
Nota: Por más información sobre bienes GPP 3 dirigirse al Anexo 4_5



Intendencia de Montevideo
Departamento de Planificación
Unidad de Protección del Patrimonio

Tramo	Padrón	Protección patrimonial	Información	Foto
1_Durazno	8436	Exist.: AP Barrio Sur Prop.: GPP 2	Uso: COIM/HAB Altura: 8 m Niveles: 2 Autores: Arq. Rafael Ruano Año: 1935 (P. de C. 20413) Denom.: sd	
1_Durazno	8437	Exist.: - Prop.: GPP 1	Uso: ADM Altura: 5 m Niveles: 1 Autores: sd Año: 1900-1920 Denom.: sd	
1_Durazno	8438	Exist.: - Prop.: GPP 2	Uso: HAB Altura: 8 m Niveles: 2 Autores: sd Año: 1900 Denom.: sd	
1_Durazno	8439	Exist.: - Prop.: GPP 1	Uso: COM/HAB Altura: 4 m Niveles: 1 Autores: sd Año: 1920-1940 Denom.: sd	
1_Durazno	8440	Exist.: - Prop.: GPP 1	Uso: PR Altura: 8 m Niveles: 3 Autores: sd Año: sd Denom.: sd	
1_Durazno	8441	Exist.: - Prop.: GPP 2	Uso: HAB Altura: 8 m Niveles: 2 Autores: sd Año: 1920-1940 Denom.: sd	

Tramo	Padrón	Protección patrimonial	Información	Foto
1_Durazno	8442	Exist.: - Prop.: GPP 1	Uso: HAB Altura: 4 m Niveles: 1 Autores: sd Año: 1920-1940 Denom.: sd	
1_Durazno	8443	Exist.: AP Barrio Sur Prop.: GPP 2	Uso: COM/HAB Altura: 9 m Niveles: 2 Autores: sd Año: 1900-1920 Denom.: sd	
2_Zelmar Michelin	8443	Exist.: AP Barrio Sur Prop.: GPP 2	Uso: COM/HAB Altura: 9 m Niveles: 2 Autores: sd Año: 1900-1920 Denom.: sd	
4_H. Gutierrez Ruiz	8436	Exist.: AP Barrio Sur Prop.: GPP 2	Uso: COM/HAB Altura: 8 m Niveles: 2 Autores: sd Año: 1935 (P. de C. 20413) Denom.: sd	

manzana

326

Área Patrimonial
Centro Sur




REFERENCIAS

MHN: Monumento Histórico Nacional
 BID: Bien de Interés Departamental
 AP: Área Patrimonial
 GPP: Grado de Protección Patrimonial
 CUP: Centro Urbano Protegido
 TP: Tramo Protegido
 GR: Grupo

Uso: ver en Glosario e Instructivo de Fichas

Nota: Manzana borde de sector. Inventariados solo los padrones pertenecientes al Área Patrimonial Centro Sur.

Nota: Por más información sobre bienes GPP 3 dirigirse al Anexo 4_5



Intendencia de Montevideo
 Departamento de Planificación
 Unidad de Protección del Patrimonio

Tramo	Padrón	Protección patrimonial	Información	Foto
1_Durazno	8544	Exist.: AP Barrio Sur Prop.: GPP 1	Uso: COM/HAB Altura: 9 m Niveles: 3 Autores: sd Año: 1946 (P. de c. 369) Denom.: sd	
1_Durazno	8543	Exist.: - Prop.: GPP 1	Uso: HAB Altura: 8 m Niveles: 2 Autores: sd Año: 1960-1980 Denom.: sd	
1_Durazno	8542	Exist.: - Prop.: GPP 2	Uso: HAB Altura: 6 m Niveles: 1 Autores: sd Año: 1900-1920 Denom.: sd	
1_Durazno	8541	Exist.: - Prop.: GPP 1	Uso: HAB Altura: 6 m Niveles: 1 Autores: sd Año: 1900-1920 Denom.: sd	
1_Durazno	8540	Exist.: - Prop.: GPP 1	Uso: HAB Altura: 8 m Niveles: 2 Autores: sd Año: sd Denom.: sd	
1_Durazno	416928	Exist.: AP Barrio Sur Prop.: GPP 2	Uso: HAB Altura: 15 m Niveles: 5 Autores: sd Año: 1980-2000 Denom.: ex Conventillo Medio Mundo	

Tramo	Padrón	Protección patrimonial	Información	Foto
1_Durazno	8538	Exist.: - Prop.: GPP 3	Uso: ADM Altura: 15 m Niveles: 2 Autores: sd Año: 1900-1920 Denom.: sd	
1_Durazno	8537	Exist.: AP Barrio Sur Prop.: GPP 1	Uso: HAB Altura: 30 m Niveles: 10 Autores: sd Año: 2000 Denom.: Edificio Center	
2_Carlos Quijano	8537	Exist.: AP Barrio Sur Prop.: GPP 1	Uso: HAB Altura: 30 m Niveles: 10 Autores: sd Año: 2000 Denom.: Edificio Center	
4_Zelmar Michelini	416928	Exist.: AP Barrio Sur Prop.: GPP 2	Uso: HAB Altura: 15 m Niveles: 5 Autores: sd Año: 1980-2000 Denom.: Ex Conventillo Medio Mundo	
4_Zelmar Michelini	8544	Exist.: AP Barrio Sur Prop.: GPP 1	Uso: COM/HAB Altura: 9 m Niveles: 3 Autores: sd Año: 1946 (P. de C. 369) Denom.: sd	

manzana

327

Área Patrimonial
Centro Sur



REFERENCIAS

MHN: Monumento Histórico Nacional
 BID: Bien de Interés Departamental
 AP: Área Patrimonial
 GPP: Grado de Protección Patrimonial
 CUP: Centro Urbano Protegido
 TP: Tramo Protegido
 GR: Grupo

Uso: ver en Glosario e Instructivo de Fichas

Nota: Por más información sobre bienes GPP 3 dirigirse al Anexo 4_5



Intendencia de Montevideo
 Departamento de Planificación
 Unidad de Protección del Patrimonio

Tramo	Padrón	Protección patrimonial	Información	Foto
1_Maldonado	8570	Exist.: - Prop.: GPP 1	Uso: COM/HAB Altura: 30 m Niveles: 10 Autores: sd Año: 1980-2000 Denom.: sd	
1_Maldonado	8569	Exist.: - Prop.: GPP 1	Uso: COM/HAB Altura: 27 m Niveles: 9 Autores: sd Año: 1983 (P. de C. 150176) Denom.: sd	
1_Maldonado	8568	Exist.: - Prop.: GPP 0	Uso: COM Altura: 8 m Niveles: 2 Autores: sd Año: sd Denom.: sd	
1_Maldonado	431027	Exist.: - Prop.: SC	Uso: CONS Altura: sd Niveles: sd Autores: sd Año: sd Denom.: sd	
1_Maldonado	8565	Exist.: - Prop.: GPP 2	Uso: COM Altura: 6 m Niveles: 1 Autores: sd Año: 1900-1920 Denom.: sd	
1_Maldonado	8564	Exist.: - Prop.: SC	Uso: CONS Altura: sd Niveles: sd Autores: sd Año: sd Denom.: sd	

Tramo	Padrón	Protección patrimonial	Información	Foto
1_Maldonado	416942 A	Exist.: - Prop.: GPP 1	Uso: COM Altura: 4 m Niveles: 1 Autores: sd Año: sd Denom.: sd	
2_Carlos Quijano	416942 A	Exist.: - Prop.: GPP 1	Uso: COM Altura: 4 m Niveles: 1 Autores: sd Año: sd Denom.: sd	
2_Carlos Quijano	416942 B	Exist.: - Prop.: GPP 1	Uso: COM Altura: 5 m Niveles: 1 Autores: sd Año: 1900-1920 Denom.: sd	
2_Carlos Quijano	8561	Exist.: - Prop.: GPP 1	Uso: COM Altura: 5 m Niveles: 1 Autores: sd Año: 1900-1920 Denom.: sd	
2_Carlos Quijano	8560	Exist.: - Prop.: GPP 2	Uso: HAB Altura: 5 m Niveles: 1 Autores: sd Año: 1900-1920 Denom.: sd	
2_Carlos Quijano	8559	Exist.: - Prop.: GPP 1	Uso: HAB Altura: 11 m Niveles: 4 Autores: Arq. Roberto Bianchi Año: 1954 (P. de C. 50779) Denom.: sd	

manzana

327

Área Patrimonial
Centro Sur



REFERENCIAS

MHN: Monumento Histórico Nacional
 BID: Bien de Interés Departamental
 AP: Área Patrimonial
 GPP: Grado de Protección Patrimonial
 CUP: Centro Urbano Protegido
 TP: Tramo Protegido
 GR: Grupo

Uso: ver en Glosario e Instructivo de Fichas

Nota: Por más información sobre bienes GPP 3 dirigirse al Anexo 4_5



Intendencia de Montevideo
 Departamento de Planificación
 Unidad de Protección del Patrimonio

Tramo	Padrón	Protección patrimonial	Información	Foto
2_Carlos Quijano	8558	Exist.: - Prop.: GPP 2	Uso: HAB Altura: 6 m Niveles: 2 Autores: Ings. Contratistas Gori y Molfino Año: 1940-1960 Denom.: sd	
2_Carlos Quijano	8557	Exist.: - Prop.: GPP 2	Uso: CU Altura: 7 m Niveles: 2 Autores: Arqs. Herrera y Arraga Año: 1920-1940 Denom.: sd	
2_Carlos Quijano	8556	Exist.: - Prop.: GPP 2	Uso: HAB Altura: 8 m Niveles: 2 Autores: Arqs. Durán Guani y Durán Veiga Año: 1900-1920 Denom.: sd	
3_Durazno	8556	Exist.: - Prop.: GPP 2	Uso: HAB Altura: 8 m Niveles: 2 Autores: Arqs. Durán Guani y Durán Veiga Año: 1900-1920 Denom.: sd	
3_Durazno	105476	Exist.: - Prop.: GPP 2	Uso: HAB Altura: 6 m Niveles: 1 Autores: sd Año: 1900-1920 Denom.: sd	

Tramo	Padrón	Protección patrimonial	Información	Foto
3_Durazno	8555	Exist.: - Prop.: GPP 1	Uso: HAB Altura: 5 m Niveles: 1 Autores: sd Año: sd Denom.: sd	
3_Durazno	8554	Exist.: MHN BID AP Barrio Sur Prop.: GPP 3	Uso: CU Altura: 10 m Niveles: 1 Autores: sd (edificio) Arq. J. Vilamajó (mural) Año: sd (edificio) 1930 (mural) Denom.: Ex gimnasio del Club Atlético Peñarol	
3_Durazno	8553	Exist.: - Prop.: GPP 2	Uso: HAB Altura: 10 m Niveles: 4 Autores: sd Año: 1968 (P. de C. 118622) Denom.: sd	
3_Durazno	8552	Exist.: - Prop.: GPP 2	Uso: HAB Altura: 6 m Niveles: 1 Autores: Arq. Santiago Porro Año: 1926 (P. de C. 110605) Denom.: sd	
3_Durazno	8551	Exist.: - Prop.: GPP 1	Uso: HAB Altura: 12 m Niveles: 4 Autores: sd Año: 1949 (P. de C. 17997) Denom.: sd	

manzana

327

Área Patrimonial
Centro Sur



REFERENCIAS

MHN: Monumento Histórico Nacional
 BID: Bien de Interés Departamental
 AP: Área Patrimonial
 GPP: Grado de Protección Patrimonial
 CUP: Centro Urbano Protegido
 TP: Tramo Protegido
 GR: Grupo

Uso: ver en Glosario e Instructivo de Fichas

Nota: Por más información sobre bienes GPP 3 dirigirse al Anexo 4_5



Intendencia de Montevideo
 Departamento de Planificación
 Unidad de Protección del Patrimonio

Tramo	Padrón	Protección patrimonial	Información	Foto
3_Durazno	8550	Exist.: - Prop.: GPP 2	Uso: COM/HAB Altura: 12 m Niveles: 4 Autores: sd Año: 1931 (P. de C. 490) Denom.: sd	
4_Zelmar Michelini	8550	Exist.: - Prop.: GPP 2	Uso: COM/HAB Altura: 12 m Niveles: 4 Autores: sd Año: 1931 (P. de C. 490) Denom.: sd	
4_Zelmar Michelini	8576	Exist.: - Prop.: GPP 2	Uso: HAB Altura: 8 m Niveles: 2 Autores: sd Año: 1900-1920 Denom.: sd	
4_Zelmar Michelini	8575	Exist.: - Prop.: GPP 2	Uso: HAB Altura: 4 m Niveles: 1 Autores: sd Año: 1900-1920 Denom.: sd	
4_Zelmar Michelini	8574	Exist.: - Prop.: GPP 2	Uso: HAB Altura: 9 m Niveles: 3 Autores: sd Año: 1943 (P. de C. 74929) Denom.: sd	
4_Zelmar Michelini	8573	Exist.: - Prop.: GPP 2	Uso: HAB Altura: 9 m Niveles: 3 Autores: sd Año: 1900-1920 Denom.: sd	

Tramo	Padrón	Protección patrimonial	Información	Foto
4_Zelmar Michelini	8572	Exist.: - Prop.: GPP 2	Uso: HAB Altura: 7 m Niveles: 2 Autores: sd Año: 1900-1920 Denom.: sd	
4_Zelmar Michelini	8571	Exist.: - Prop.: GPP 1	Uso: COM/HAB Altura: 13 m Niveles: 5 Autores: sd Año: 1980-2000 Denom.: sd	
4_Zelmar Michelini	8570	Exist.: - Prop.: GPP 1	Uso: COM/HAB Altura: 30 m Niveles: 10 Autores: sd Año: 1980-2000 Denom.: sd	

manzana

328

Área Patrimonial
Centro Sur



REFERENCIAS

MHN: Monumento Histórico Nacional
 BID: Bien de Interés Departamental
 AP: Área Patrimonial
 GPP: Grado de Protección Patrimonial
 CUP: Centro Urbano Protegido
 TP: Tramo Protegido
 GR: Grupo

Uso: ver en Glosario e Instructivo de Fichas

Nota: Por más información sobre bienes GPP 3 dirigirse al Anexo 4_5



Intendencia de Montevideo
 Departamento de Planificación
 Unidad de Protección del Patrimonio

Tramo	Padrón	Protección patrimonial	Información	Foto
1_Canelones	8599	Exist.: - Prop.: GPP 2	Uso: HAB Altura: 8 m Niveles: 3 Autores: sd Año: 1942 (P. de C. 71038) Denom.: sd	
1_Canelones	8598	Exist.: - Prop.: GPP 2	Uso: HAB Altura: 9 m Niveles: 2 Autores: sd Año: 1900-1920 Denom.: sd	
1_Canelones	430974	Exist.: - Prop.: GPP 1	Uso: HAB/COM Altura: 30 Niveles: 10 Autores: sd Año: 2022 Denom.: Edificio 01 Cero Uno / del Centro	
1_Canelones	8595	Exist.: - Prop.: GPP 1	Uso: HAB Altura: 27 Niveles: 10 + gálibo Autores: Arq. Pablo Szames Año: 2018 Denom.: Edificio Domini Canelones	
1_Canelones	417185	Exist.: - Prop.: GPP 1	Uso: HAB Altura: 27 m Niveles: 10 Autores: BHU Año: 1980-2000 Denom.: Edificio Torre Lucero	
1_Canelones	8592	Exist.: - Prop.: GPP 2	Uso: COM/HAB Altura: 9 m Niveles: 3 Autores: sd Año: 1942 Denom.: sd	

Tramo	Padrón	Protección patrimonial	Información	Foto
2_Carlos Quijano	8592	Exist.: - Prop.: GPP 2	Uso: COM/HAB Altura: 9 m Niveles: 3 Autores: sd Año: 1942 Denom.: sd	
2_Carlos Quijano	8591	Exist.: - Prop.: GPP 2	Uso: HAB Altura: 9 m Niveles: 3 Autores: sd Año: 1941 (P. de C.) Denom.: sd	
2_Carlos Quijano	8590	Exist.: - Prop.: GPP 2	Uso: HAB Altura: 6 m Niveles: 1 Autores: sd Año: 1900-1920 Denom.: sd	
2_Carlos Quijano	8589	Exist.: - Prop.: GPP 1	Uso: COM/HAB Altura: 7 m Niveles: 2 Autores: sd Año: 1960-1980 Denom.: sd	
2_Carlos Quijano	8588	Exist.: - Prop.: GPP 2	Uso: COM/HAB Altura: 11 m Niveles: 2 Autores: sd Año: 1900 Denom.: sd	
2_Carlos Quijano	8587	Exist.: - Prop.: GPP 2	Uso: COM/HAB Altura: 9 m Niveles: 2 Autores: sd Año: 1900-1920 Denom.: sd	

manzana

328

Área Patrimonial
Centro Sur



REFERENCIAS

MHN: Monumento Histórico Nacional
 BID: Bien de Interés Departamental
 AP: Área Patrimonial
 GPP: Grado de Protección Patrimonial
 CUP: Centro Urbano Protegido
 TP: Tramo Protegido
 GR: Grupo

Uso: ver en Glosario e Instructivo de Fichas

Nota: Por más información sobre bienes GPP 3 dirigirse al Anexo 4_5



Intendencia de Montevideo
 Departamento de Planificación
 Unidad de Protección del Patrimonio

Tramo	Padrón	Protección patrimonial	Información	Foto
2_Carlos Quijano	8586	Exist.: - Prop.: GPP 2	Uso: HAB Altura: 7 m Niveles: 1 Autores: sd Año: 1900-1920 Denom.: sd	
2_Carlos Quijano	8585	Exist.: - Prop.: GPP 1	Uso: HAB Altura: 8 m Niveles: 3 Autores: sd Año: sd Denom.: sd	
2_Carlos Quijano	6549	Exist.: - Prop.: GPP 2	Uso: HAB Altura: 7 m Niveles: 1 Autores: sd Año: 1900-1920 Denom.: sd	
2_Carlos Quijano	8584	Exist.: - Prop.: GPP 0	Uso: CU Altura: 7 m Niveles: 1 Autores: sd Año: sd Denom.: sd	
3_Maldonado	8584	Exist.: - Prop.: GPP 0	Uso: CU/SP Altura: 7 m Niveles: 1 Autores: sd Año: sd Denom.: sd	
3_Maldonado	8583	Exist.: - Prop.: GPP 1	Uso: HAB Altura: 5 m Niveles: 1 Autores: sd Año: sd Denom.: sd	

Tramo	Padrón	Protección patrimonial	Información	Foto
3_Maldonado	8582	Exist.: - Prop.: GPP 1	Uso: COM/HAB Altura: 8 m Niveles: 3 Autores: sd Año: sd Denom.: sd	
3_Maldonado	8581	Exist.: - Prop.: GPP 2	Uso: N Altura: 7 m Niveles: 1 Autores: sd Año: 1900-1920 Denom.: sd	
3_Maldonado	8580	Exist.: - Prop.: GPP 2	Uso: CU Altura: 6 m Niveles: 1 Autores: sd Año: 1900-1920 Denom.: sd	
3_Maldonado	8579	Exist.: - Prop.: GPP 1	Uso: ADM Altura: 6 m Niveles: 1 Autores: sd Año: 1960-1980 Denom.: sd	
3_Maldonado	8578	Exist.: - Prop.: GPP 1	Uso: HAB Altura: 8 m Niveles: 3 Autores: sd Año: 1980-2000 Denom.: sd	
3_Maldonado	8577	Exist.: - Prop.: GPP 2	Uso: HAB Altura: 9 m Niveles: 2 Autores: sd Año: 1900-1920 Denom.: sd	

manzana

328

Área Patrimonial
Centro Sur



REFERENCIAS







MHN: Monumento Histórico Nacional
 BID: Bien de Interés Departamental
 AP: Área Patrimonial
 GPP: Grado de Protección Patrimonial
 CUP: Centro Urbano Protegido
 TP: Tramo Protegido
 GR: Grupo

Uso: ver en Glosario e Instructivo de Fichas

Nota: Por más información sobre bienes GPP 3 dirigirse al Anexo 4_5



Intendencia de Montevideo
 Departamento de Planificación
 Unidad de Protección del Patrimonio

Tramo	Padrón	Protección patrimonial	Información	Foto
4_Zelmar Michellini	8577	Exist.: - Prop.: GPP 2 TP	Uso: COM/HAB Altura: 12 m Niveles: 3 Autores: sd Año: 1900-1920 Denom.: sd	
4_Zelmar Michellini	8606	Exist.: - Prop.: GPP 2 TP	Uso: HAB Altura: 8 m Niveles: 1 Autores: Arq. Eusebio A. Perotti Año: 1900-1920 Denom.: sd	
4_Zelmar Michellini	8605	Exist.: - Prop.: GPP 1 TP	Uso: HAB Altura: 4 m Niveles: 1 Autores: sd Año: 1900-1920 Denom.: sd	
4_Zelmar Michellini	8604	Exist.: - Prop.: GPP 1 TP	Uso: HAB Altura: 8 m Niveles: 2 Autores: sd Año: 1970 (P. de C. 110695) Denom.: sd	
4_Zelmar Michellini	8603	Exist.: - Prop.: GPP 2 TP	Uso: ADM Altura: 9 m Niveles: 2 Autores: sd Año: 1900-1920 Denom.: Seccional Policial 2°	
4_Zelmar Michellini	8602	Exist.: - Prop.: GPP 2 TP	Uso: HAB Altura: 9 m Niveles: 2 Autores: sd Año: 1920-1940 Denom.: sd	

Tramo	Padrón	Protección patrimonial	Información	Foto
4_Zelmar Michellini	8601	Exist.: - Prop.: GPP 2 TP	Uso: HAB Altura: 9 m Niveles: 2 Autores: Arq. O. Speranza Ing. H. C. Speranza Año: 1920-1940 Denom.: sd	
4_Zelmar Michellini	8600	Exist.: - Prop.: GPP 2 TP	Uso: HAB Altura: 9 m Niveles: 2 Autores: sd Año: 1920-1940 Denom.: sd	
4_Zelmar Michellini	8599	Exist.: - Prop.: GPP 2 TP	Uso: HAB Altura: 8 m Niveles: 3 Autores: sd Año: 1942 (P. de C. 71038) Denom.: sd	

manzana

329

Área Patrimonial
Centro Sur




REFERENCIAS

MHN: Monumento Histórico Nacional
 BID: Bien de Interés Departamental
 AP: Área Patrimonial
 GPP: Grado de Protección Patrimonial
 CUP: Centro Urbano Protegido
 TP: Tramo Protegido
 GR: Grupo

Uso: ver en Glosario e Instructivo de Fichas

Nota: Por más información sobre bienes GPP 3 dirigirse al Anexo 4_5



Intendencia de Montevideo
 Departamento de Planificación
 Unidad de Protección del Patrimonio

Tramo	Padrón	Protección patrimonial	Información	Foto
1_Soriano	8627	Exist.: - Prop.: GPP 2	Uso: COM/HAB Altura: 18 m Niveles: 5 Autores: Arq. Carlos A. Surraco Año: 1947 (P. de C. 2159) Denom.: Edificio Familia Surraco	
1_Soriano	8626	Exist.: - Prop.: GPP 2	Uso: ADM Altura: 8 m Niveles: 2 Autores: sd Año: 1920-1940 Denom.: Poder Judicial	
1_Soriano	8625	Exist.: - Prop.: GPP 2 GR	Uso: CU Altura: 11 m Niveles: 2 Autores: Arq. J. C. William Año: 1900-1920 Denom.: sd	
1_Soriano	8624	Exist.: - Prop.: GPP 2 GR	Uso: COM/HAB Altura: 12 m Niveles: 2 Autores: sd Año: 1900-1920 Denom.: sd	
1_Soriano	8623 A	Exist.: - Prop.: GPP 3 GR	Uso: ADM Altura: 8 m Niveles: 1 Autores: sd Año: 1900-1920 Denom.: INAU	
1_Soriano	8623 B	Exist.: - Prop.: GPP 2 GR	Uso: COM Altura: 8 m Niveles: 1 Autores: sd Año: 1900-1920 Denom.: sd	

Tramo	Padrón	Protección patrimonial	Información	Foto
1_Soriano	8621	Exist.: - Prop.: GPP 1	Uso: HAB Altura: 25 m Niveles: 7 Autores: sd Año: 1982 Denom.: Edificio Abruzzos	
1_Soriano	8619	Exist.: - Prop.: GPP 1	Uso: COM/HAB Altura: 26 m Niveles: 8 Autores: sd Año: 1977 (P. de C. 131561) Denom.: sd	
2_Carlos Quijano	8619	Exist.: - Prop.: GPP 1 TP	Uso: COM/HAB Altura: 26 m Niveles: 8 Autores: sd Año: 1977 (P. de C. 131561) Denom.: sd	
2_Carlos Quijano	6550	Exist.: - Prop.: GPP 0 TP	Uso: COM/HAB Altura: 7 m Niveles: 2 Autores: sd Año: sd Denom.: sd	
2_Carlos Quijano	8618	Exist.: - Prop.: GPP 1 TP	Uso: HAB Altura: 7 m Niveles: 2 Autores: sd Año: 1920-1940 Denom.: sd	
2_Carlos Quijano	8617	Exist.: - Prop.: GPP 2 TP	Uso: HAB Altura: 12 m Niveles: 4 Autores: sd Año: 1900-1920 Denom.: sd	

manzana

329

Área Patrimonial
Centro Sur



REFERENCIAS

MHN: Monumento Histórico Nacional
BID: Bien de Interés Departamental
AP: Área Patrimonial
GPP: Grado de Protección Patrimonial
CUP: Centro Urbano Protegido
TP: Tramo Protegido
GR: Grupo

Uso: ver en Glosario e Instructivo de Fichas

Nota: Por más información sobre bienes GPP 3 dirigirse al Anexo 4_5



Intendencia de Montevideo
Departamento de Planificación
Unidad de Protección del Patrimonio

Tramo	Padrón	Protección patrimonial	Información	Foto
2_Carlos Quijano	8616	Exist.: - Prop.: GPP 2 TP	Uso: COM/HAB Altura: 11 m Niveles: 2 Autores: Ings. Quijano y Morandi Año: 1920-1940 Denom.: sd	
2_Carlos Quijano	8615	Exist.: - Prop.: GPP 2 TP	Uso: ADM Altura: 11 m Niveles: 3 Autores: sd Año: 1943 Denom.: sd	
2_Carlos Quijano	169095	Exist.: - Prop.: GPP 3 GR TP	Uso: HAB Altura: 20 m Niveles: 6 Autores: Arq. Isola y Armas Año: 1939 (P. de C. 50852) Denom.: sd	
2_Carlos Quijano	8614	Exist.: - Prop.: GPP 2 GR TP	Uso: COM/HAB Altura: 20 m Niveles: 6 Autores: sd Año: 1939 (P. de C. 43947) Denom.: sd	
3_Canelones	8614	Exist.: - Prop.: GPP 2 GR	Uso: COM/HAB Altura: 20 m Niveles: 6 Autores: sd Año: 1939 (P. de C. 43947) Denom.: sd	

Tramo	Padrón	Protección patrimonial	Información	Foto
3_Canelones	8613	Exist.: - Prop.: GPP 2	Uso: HAB Altura: 16 m Niveles: 4 Autores: Vittorio del Grandi (contratista) Año: 1943 (P. de C. 75208) Denom.: sd	
3_Canelones	8612	Exist.: - Prop.: GPP 1	Uso: HAB Altura: 30 m Niveles: 10 + gálibo Autores: sd Año: 1980-2000 Denom.: Covifuderna	
3_Canelones	8611	Exist.: - Prop.: SC	Uso: CONS Altura: sd Niveles: sd Autores: Arqs. Scavino & Scavino Año: sd Denom.: Move Centro	
3_Canelones	432120	Exist.: - Prop.: GPP 0	Uso: CIRC Altura: 10 m Niveles: 3 Autores: sd Año: sd Denom.: sd	

manzana
329

Área Patrimonial
Centro Sur



REFERENCIAS



MHN: Monumento Histórico Nacional
BID: Bien de Interés Departamental
AP: Área Patrimonial
GPP: Grado de Protección Patrimonial
CUP: Centro Urbano Protegido
TP: Tramo Protegido
GR: Grupo

Uso: ver en Glosario e Instructivo de Fichas

Nota: Por más información sobre bienes GPP 3 dirigirse al Anexo 4_5



Intendencia de Montevideo
Departamento de Planificación
Unidad de Protección del Patrimonio

Tramo	Padrón	Protección patrimonial	Información	Foto
4_Zelmar Michilini	432120	Exist.: - Prop.: GPP 0 TP	Uso: CIRC Altura: 6 m Niveles: 2 Autores: sd Año: sd Denom.: sd	
4_Zelmar Michilini	35453	Exist.: - Prop.: GPP 1 TP	Uso: COM/HAB Altura: 24 m Niveles: 9 Autores: sd Año: 1984 Denom.: sd	
4_Zelmar Michilini	8632	Exist.: - Prop.: GPP 3 TP	Uso: CU Altura: 15 m Niveles: 4 Autores: Arqs. J. A. Rius y R. Amargós (original) Arq. A. Cravotto (reforma) Año: 1924 (original) 1980 (reforma) Denom.: Sede Central Universidad CLAEH (ex Vivienda Larena)	
4_Zelmar Michilini	8630	Exist.: - Prop.: GPP 1 TP	Uso: PR Altura: 12 m Niveles: 3 Autores: sd Año: sd Denom.: Laboratorio	
4_Zelmar Michilini	143006	Exist.: - Prop.: GPP 2 TP	Uso: COM/HAB Altura: 14 m Niveles: 3 Autores: Ing. Joel Gak Año: 1940-1960 Denom.: sd	

Tramo	Padrón	Protección patrimonial	Información	Foto
4_Zelmar Michilini	8627	Exist.: - Prop.: GPP 2 TP	Uso: COM/HAB Altura: 18 m Niveles: 5 Autores: Arq. Carlos A. Surraco Año: 1947 (P. de C. 2159) Denom.: Edificio Familia Surraco	

manzana

330

Área Patrimonial
Centro Sur



REFERENCIAS

MHN: Monumento Histórico Nacional
 BID: Bien de Interés Departamental
 AP: Área Patrimonial
 GPP: Grado de Protección Patrimonial
 CUP: Centro Urbano Protegido
 TP: Tramo Protegido
 GR: Grupo

Uso: ver en Glosario e Instructivo de Fichas

Nota: Por más información sobre bienes GPP 3 dirigirse al Anexo 4_5



Intendencia de Montevideo
 Departamento de Planificación
 Unidad de Protección del Patrimonio

Tramo	Padrón	Protección patrimonial	Información	Foto
1_San José	8649	Exist.: - Prop.: GPP 2	Uso: COM/HAB Altura: 25 m Niveles: 7 + gálibo Autores: sd Año: 1946 (P. de C. 92070) Denom.: sd	
1_San José	8650	Exist.: - Prop.: GPP 1	Uso: HAB Altura: 27 m Niveles: 9 + gálibo Autores: Arq. M. Calosso Año: 1980-2000 Denom.: Hotel Embajador	
1_San José	8647	Exist.: - Prop.: GPP 2	Uso: COM Altura: 10 m Niveles: 2 Autores: sd Año: 1900-1920 Denom.: sd	
1_San José	8646	Exist.: - Prop.: GPP 1	Uso: COM/HAB Altura: 30 m Niveles: 10 + gálibo Autores: sd Año: 1996 (P. de C. 21475) Denom.: Piazza Duomo	
1_San José	8645	Exist.: - Prop.: GPP 1	Uso: COM/HAB Altura: 10 m Niveles: 2 Autores: sd Año: sd Denom.: sd	
1_San José	8644	Exist.: - Prop.: GPP 1	Uso: COM/HAB Altura: 10 m Niveles: 2 Autores: sd Año: 1900-1920 Denom.: sd	

Tramo	Padrón	Protección patrimonial	Información	Foto
2_Carlos Quijano	8644	Exist.: - Prop.: GPP 1	Uso: COM/HAB Altura: 10 m Niveles: 2 Autores: sd Año: 1900-1920 Denom.: sd	
2_Carlos Quijano	117096	Exist.: - Prop.: GPP 1	Uso: COM/HAB Altura: 33 m Niveles: 10 + 2 gálibos Autores: sd Año: 2000-2020 Denom.: Quijano Aparts & Suites	
2_Carlos Quijano	8643	Exist.: - Prop.: GPP 2	Uso: COM/HAB Altura: 11 m Niveles: 2 Autores: sd Año: 1920-1940 Denom.: sd	
2_Carlos Quijano	8642	Exist.: - Prop.: GPP 2	Uso: CU Altura: 10 m Niveles: 2 Autores: sd Año: 1900-1920 Denom.: sd	
2_Carlos Quijano	8641	Exist.: - Prop.: GPP 2	Uso: CU/HAB Altura: 12 m Niveles: 3 Autores: Arq. E. Perotti Año: 1913 (P. de C. 42268) Denom.: sd	

manzana

330

Área Patrimonial
Centro Sur



REFERENCIAS

MHN: Monumento Histórico Nacional
 BID: Bien de Interés Departamental
 AP: Área Patrimonial
 GPP: Grado de Protección Patrimonial
 CUP: Centro Urbano Protegido
 TP: Tramo Protegido
 GR: Grupo





Uso: ver en Glosario e Instructivo de Fichas

Nota: Por más información sobre bienes GPP 3 dirigirse al Anexo 4_5



Intendencia de Montevideo
 Departamento de Planificación
 Unidad de Protección del Patrimonio

Tramo	Padrón	Protección patrimonial	Información	Foto
2_Carlos Quijano	8640	Exist.: - Prop.: GPP 3	Uso: COM/HAB Altura: 23 m Niveles: 6 + gálibo Autores: Arqs. Vásquez Varela y Daniel Rocco Año: 1930 (P. de C. 138555) Denom.: Edificio Mateau	
3_Soriano	8640	Exist.: - Prop.: GPP 3	Uso: COM/HAB Altura: 23 m Niveles: 6 + gálibo Autores: Arqs. Vásquez Varela y Daniel Rocco Año: 1930 (P. de C. 138555) Denom.: Edificio Mateau	
3_Soriano	8639	Exist.: - Prop.: GPP 2	Uso: COM Altura: 10 m Niveles: 2 Autores: sd Año: 1900-1920 Denom.: sd	
3_Soriano	8638	Exist.: - Prop.: GPP 2	Uso: HAB Altura: 6 m Niveles: 1 Autores: Arq. A. LLambías Año: 1900-1920 Denom.: sd	
3_Soriano	8636 A	Exist.: - Prop.: GPP 2	Uso: CU Altura: 6 m Niveles: 1 Autores: sd Año: 1900-1920 Denom.: sd	

Tramo	Padrón	Protección patrimonial	Información	Foto
3_Soriano	8636 B	Exist.: - Prop.: GPP 3 BID (ver ficha)	Uso: CU Altura: 20 m Niveles: 4 Autores: Arqs. Bisogno, Daners, Gilboa, Reverdito, Rodríguez Juanotena Año: 1960 Denom.: Centro Protección Choferes de Montevideo.	
3_Soriano	8636 C	Exist.: - Prop.: GPP 1	Uso: CU Altura: 10 m Niveles: 3 Autores: sd Año: 1960-1980 Denom.: Centro Protección Choferes de Montevideo Edificio Ohamies Kotagian	
3_Soriano	8633	Exist.: - Prop.: GPP 3	Uso: HAB Altura: 14 m Niveles: 3 Autores: Arq. Surraco Ing. Topolansky Año: 1924 (P. de C. 94842) Denom.: sd	
4_Zelmar Michelinini	8633	Exist.: - Prop.: GPP 3 TP	Uso: HAB Altura: 16 m Niveles: 4 Autores: Arq. Surraco Ing. Topolansky Año: 1924 (P. de C. 94842) Denom.: sd	

manzana

330

Área Patrimonial
Centro Sur



REFERENCIAS

MHN: Monumento Histórico Nacional
 BID: Bien de Interés Departamental
 AP: Área Patrimonial
 GPP: Grado de Protección Patrimonial
 CUP: Centro Urbano Protegido
 TP: Tramo Protegido
 GR: Grupo

Uso: ver en Glosario e Instructivo de Fichas

Nota: Por más información sobre bienes GPP 3 dirigirse al Anexo 4_5



Intendencia de Montevideo
 Departamento de Planificación
 Unidad de Protección del Patrimonio

Tramo	Padrón	Protección patrimonial	Información	Foto
4_Zelmar Michelini	8654	Exist.: - Prop.: GPP 3 TP	Uso: COM/HAB Altura: 16 m Niveles: 3 Autores: sd Año: 1920-1940 Denom.: sd	
4_Zelmar Michelini	8653	Exist.: - Prop.: GPP 3 TP	Uso: CU Altura: 18 m Niveles: 4 Autores: Arq. Leopoldo Tosi Año: 1914 Denom.: Ex Vivienda Velazco Gallego	
4_Zelmar Michelini	8652	Exist.: - Prop.: GPP 3 TP	Uso: COM/HAB Altura: 30 m Niveles: 7 + 3 gálbo Autores: Arq. O. Ariasi Año: 1959 (P. de C. 76492) Denom.: Edificio Cuareim	
4_Zelmar Michelini	8651	Exist.: - Prop.: GPP 2 TP	Uso: COM/HAB Altura: 17 m Niveles: 5 Autores: sd Año: 1920-1940 Denom.: sd	
4_Zelmar Michelini	8650	Exist.: - Prop.: GPP 1 TP	Uso: HAB Altura: 27 m Niveles: 9 + gálbo Autores: Arq. M. Calosso. Manuel Lema y Cia. (construcciones) Año: 1980-2000 Denom.: Hotel Embajador	

Tramo	Padrón	Protección patrimonial	Información	Foto
4_Zelmar Michelini	8649	Exist.: - Prop.: GPP 2 TP	Uso: COM/HAB Altura: 25 m Niveles: 7 + gálbo Autores: sd Año: 1942 (P. de C. 92070) Denom.: sd	

manzana

331

Área Patrimonial
Centro Sur

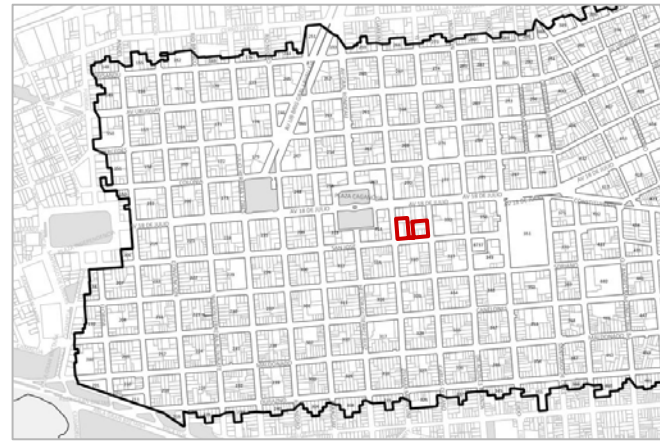


REFERENCIAS

MHN: Monumento Histórico Nacional
 BID: Bien de Interés Departamental
 AP: Área Patrimonial
 GPP: Grado de Protección Patrimonial
 CUP: Centro Urbano Protegido
 TP: Tramo Protegido
 GR: Grupo

Uso: ver en Glosario e Instructivo de Fichas

Nota: Manzana borde de sector. Inventariados solo los padrones pertenecientes al Área Patrimonial Centro Sur.
 Nota: Por más información sobre bienes GPP 3 dirigirse al Anexo 4_5



Intendencia de Montevideo
 Departamento de Planificación
 Unidad de Protección del Patrimonio

Tramo	Padrón	Protección patrimonial	Información	Foto
2_Carlos Quijano	8664	Exist.: MHN BID Prop.: GPP 3	Uso: ADM Altura: 10 m Niveles: 3 Autores: Arq. Julio Vilamajó Año: 1944 Denom.: Ex Anexo de la Confitería "La Americana"	
2_Carlos Quijano	8663	Exist.: - Prop.: GPP 1	Uso: COM/CIRC Altura: 18 m Niveles: 6 Autores: sd Año: 1980 (P. de C. 151) Denom.: sd	
2_Carlos Quijano	8662	Exist.: - Prop.: GPP 2	Uso: COM Altura: 15 m Niveles: 3 Autores: sd Año: 1920-1940 Denom.: sd	
3_San José	8662	Exist.: - Prop.: GPP 2	Uso: COM Altura: 15 Niveles: 3 m Autores: sd Año: 1920-1940 Denom.: sd	
3_San José	8661	Exist.: - Prop.: GPP 1	Uso: COM Altura: 10 m Niveles: 2 Autores: sd Año: 1900-1920 Denom.: sd	
3_San José	8660	Exist.: - Prop.: GPP 1	Uso: HAB Altura: 24 m Niveles: 8 Autores: sd Año: 1960-1980 Denom.: Hotel California	

Tramo	Padrón	Protección patrimonial	Información	Foto
3_San José	8659	Exist.: - Prop.: GPP 2	Uso: COM/HAB Altura: 10 m Niveles: 2 Autores: sd Año: 1900-1920 Denom.: sd	
3_San José	8658	Exist.: - Prop.: GPP 1	Uso: COM/HAB Altura: 10 m Niveles: 2 Autores: sd Año: 1900-1920 Denom.: sd	
3_San José	8656	Exist.: - Prop.: GPP 1	Uso: CIRC Altura: 10 m Niveles: 3 Autores: sd Año: sd Denom.: sd	
3_San José	8655	Exist.: BID (ver ficha) Prop.: GPP 3	Uso: CU Altura: 12 m Niveles: 3 Autores: Arq. Ing. Francisco Lasala Año: 1936 Denom.: Cine Teatro Metro	
4_Zelmar Michelini	8655	Exist.: BID (ver ficha) Prop.: GPP 3 TP	Uso: CU Altura: 12 m Niveles: 3 Autores: Arq. - Ing. Francisco Lasala Año: 1936 Denom.: Cine Teatro Metro	
4_Zelmar Michelini	8674	Exist.: - Prop.: GPP 1 TP	Uso: HAB Altura: 18 m Niveles: 7 Autores: sd Año: 1980-2000 Denom.: Hotel Balfer	

manzana

332

Área Patrimonial
Centro Sur



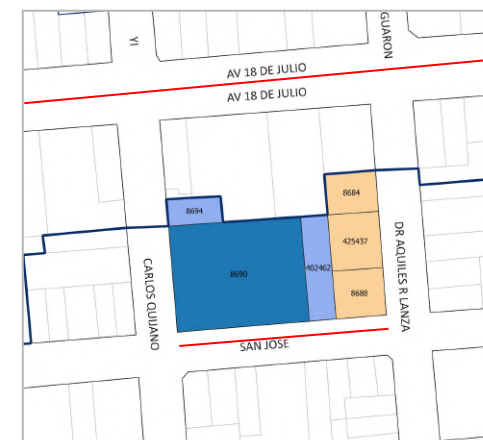
REFERENCIAS

MHN: Monumento Histórico Nacional
 BID: Bien de Interés Departamental
 AP: Área Patrimonial
 GPP: Grado de Protección Patrimonial
 CUP: Centro Urbano Protegido
 TP: Tramo Protegido
 GR: Grupo

Uso: ver en Glosario e Instructivo de Fichas

Nota: Manzana borde de sector. Inventariados solo los padrones pertenecientes al Área Patrimonial Centro Sur.

Nota: Por más información sobre bienes GPP 3 dirigirse al Anexo 4_5



Intendencia de Montevideo
 Departamento de Planificación
 Unidad de Protección del Patrimonio

Tramo	Padrón	Protección patrimonial	Información	Foto
2_Dr. Aquiles Lanza	8684	Exist.: - Prop.: GPP 1	Uso: COM Altura: 12 m Niveles: 3 Autores: sd Año: sd Denom.: sd	
2_Dr. Aquiles Lanza	425437	Exist.: - Prop.: GPP 1	Uso: HAB Altura: 27 m Niveles: 10 Autores: sd Año: 1980-2000 Denom.: Hotel Crystal Tower	
2_Dr. Aquiles Lanza	8688	Exist.: - Prop.: GPP 1	Uso: COM Altura: 15 m Niveles: 5 Autores: sd Año: 1960-1980 Denom.: sd	
3_San José	8688	Exist.: - Prop.: GPP 1 TP	Uso: COM Altura: 15 m Niveles: 5 Autores: sd Año: 1960-1980 Denom.: sd	
3_San José	402462	Exist.: - Prop.: GPP 2 TP	Uso: COM/HAB Altura: 21 m Niveles: 7 Autores: Arqs. De Los Campos, Puente y Tournier Año: 1937 (P. de C. 40878) Denom.: sd	

Tramo	Padrón	Protección patrimonial	Información	Foto
3_San José	8690	Exist.: - Prop.: GPP 3 TP	Uso: SP Altura: 20 m Niveles: 5 Autores: sd Año: 1940 (inauguración) Denom.: Jefatura Policía de Mdeo.	
4_Carlos Quijano	8690	Exist.: - Prop.: GPP 3	Uso: SP Altura: 20 m Niveles: 5 Autores: sd Año: 1940 (inauguración) Denom.: Jefatura Policía de Montevideo ex Palacio del Departamento Central	
4_Carlos Quijano	8694	Exist.: - Prop.: GPP 2	Uso: COM/HAB Altura: 20 m Niveles: 6 Autores: sd Año: 1938 (P. de C. 38404) Denom.: sd	

manzana

333

Área Patrimonial
Centro Sur



REFERENCIAS







MHN: Monumento Histórico Nacional
 BID: Bien de Interés Departamental
 AP: Área Patrimonial
 GPP: Grado de Protección Patrimonial
 CUP: Centro Urbano Protegido
 TP: Tramo Protegido
 GR: Grupo

Uso: ver en Glosario e Instructivo de Fichas

Nota: Por más información sobre bienes GPP 3 dirigirse al Anexo 4_5



Intendencia de Montevideo
 Departamento de Planificación
 Unidad de Protección del Patrimonio

Tramo	Padrón	Protección patrimonial	Información	Foto
1_San José	8696	Exist.: - Prop.: GPP 3 TP	Uso: COM/HAB Altura: 16 m Niveles: 4 Autores: Arqs. Ruiz, Nadal y Galfetti Año: 1912 (P. de C. 32832) Denom.: sd	
1_San José	8697	Exist.: - Prop.: GPP 2 TP	Uso: COM/HAB Altura: 10 m Niveles: 2 Autores: sd Año: 1900-1920 Denom.: sd	
1_San José	8698	Exist.: - Prop.: GPP 3 TP	Uso: COM/HAB Altura: 10 m Niveles: 2 Autores: sd Año: 1920-1940 Denom.: sd	
1_San José	8699	Exist.: - Prop.: GPP 2 TP	Uso: ADM Altura: 9 m Niveles: 2 Autores: sd Año: 1940-1960 Denom.: Oficina de Prensa e info.	
1_San José	44947	Exist.: - Prop.: GPP 2 TP	Uso: COM/ADM Altura: 15 m Niveles: 4 Autores: Arqs. Newton Laconich Año: 1951 (P. de C. 34466) Denom.: sd	
1_San José	160839	Exist.: - Prop.: GPP 1 TP	Uso: COM Altura: 9 m Niveles: 2 Autores: sd Año: 1900-1920 Denom.: sd	

Tramo	Padrón	Protección patrimonial	Información	Foto
1_San José	8700	Exist.: - Prop.: GPP 3 TP	Uso: ADM Altura: 9 m Niveles: 2 Autores: Arqs. Elzeario Boix y H. Terra Arocena Año: 1920-1940 Denom.: sd	
1_San José	160838	Exist.: - Prop.: GPP 2 TP	Uso: COM Altura: 6 m Niveles: 1 Autores: sd Año: 1900-1920 Denom.: sd	
2_Dr. Aquiles Lanza	160838	Exist.: - Prop.: GPP 2	Uso: COM Altura: 6 m Niveles: 1 Autores: sd Año: 1900-1920 Denom.: sd	
2_Dr. Aquiles Lanza	8702	Exist.: - Prop.: GPP 1	Uso: COM Altura: 6 m Niveles: 1 Autores: sd Año: sd Denom.: sd	
2_Dr. Aquiles Lanza	8703	Exist.: - Prop.: GPP 1	Uso: COM Altura: 6 m Niveles: 1 Autores: sd Año: sd Denom.: sd	

manzana

333

Área Patrimonial
Centro Sur



REFERENCIAS

MHN: Monumento Histórico Nacional
 BID: Bien de Interés Departamental
 AP: Área Patrimonial
 GPP: Grado de Protección Patrimonial
 CUP: Centro Urbano Protegido
 TP: Tramo Protegido
 GR: Grupo

Uso: ver en Glosario e Instructivo de Fichas

Nota: Por más información sobre bienes GPP 3 dirigirse al Anexo 4_5



Intendencia de Montevideo
 Departamento de Planificación
 Unidad de Protección del Patrimonio

Tramo	Padrón	Protección patrimonial	Información	Foto
2_Dr. Aquiles Lanza	8704	Exist.: - Prop.: GPP 1	Uso: COM Altura: 6 m Niveles: 1 Autores: sd Año: sd Denom.: sd	
2_Dr. Aquiles Lanza	8705	Exist.: - Prop.: GPP 2	Uso: COM Altura: 10 m Niveles: 2 Autores: Arq. Hebert Balmelli Año: 1920-1940 Denom.: sd	
2_Dr. Aquiles Lanza	8707	Exist.: - Prop.: GPP 2	Uso: COM/ADM Altura: 12 m Niveles: 2 Autores: sd Año: 1954 (P. de C. 56208) Denom.: sd	
3_Soriano	8707	Exist.: - Prop.: GPP 2 TP	Uso: COM/ADM Altura: 12 m Niveles: 2 Autores: sd Año: 1954 (P. de C. 56208) Denom.: sd	
3_Soriano	8717	Exist.: - Prop.: GPP 2 TP GR	Uso: HAB Altura: 9 m Niveles: 2 Autores: sd Año: 1920-1940 Denom.: sd	
3_Soriano	8718	Exist.: - Prop.: GPP 2 TP GR	Uso: PR/HAB Altura: 11 m Niveles: 2 Autores: sd Año: 1900-1920 Denom.: sd	

Tramo	Padrón	Protección patrimonial	Información	Foto
3_Soriano	8719	Exist.: - Prop.: GPP 2 TP GR	Uso: HAB Altura: 8 m Niveles: 1 Autores: sd Año: 1900-1920 Denom.: sd	
3_Soriano	8720	Exist.: - Prop.: GPP 1 TP	Uso: COM Altura: 7 m Niveles: 1 Autores: sd Año: 1900-1920 Denom.: sd	
3_Soriano	8721	Exist.: - Prop.: GPP 2 TP	Uso: COM/HAB Altura: 22 m Niveles: 5 + gálibo Autores: sd Año: 1950 (P. de C. 29185) Denom.: Edificio Firenze	
4_Carlos Quijano	8721	Exist.: - Prop.: GPP 2 TP	Uso: COM/HAB Altura: 22 m Niveles: 5 + gálibo Autores: sd Año: 1950 (P. de C. 29185) Denom.: Edificio Firenze	
4_Carlos Quijano	8946	Exist.: - Prop.: GPP 3 TP GR	Uso: CU Altura: 8 m Niveles: 1 Autores: Arqs. Ruiz y Nadal Año: 1927 Denom.: ANDEBU ex Viv. Barrella	
4_Carlos Quijano	8722	Exist.: - Prop.: GPP 2 TP GR	Uso: COM/CIRC/HAB Altura: 10 m Niveles: 2 Autores: sd Año: 1920-1940 Denom.: sd	

manzana
333

Área Patrimonial
Centro Sur



REFERENCIAS

MHN: Monumento Histórico Nacional
BID: Bien de Interés Departamental
AP: Área Patrimonial
GPP: Grado de Protección Patrimonial
CUP: Centro Urbano Protegido
TP: Tramo Protegido
GR: Grupo

Uso: ver en Glosario e Instructivo de Fichas

Nota: Por más información sobre bienes GPP 3 dirigirse al Anexo 4_5



Intendencia de Montevideo
Departamento de Planificación
Unidad de Protección del Patrimonio

Tramo	Padrón	Protección patrimonial	Información	Foto
4_Carlos Quijano	8723	Exist.: - Prop.: GPP 1 TP	Uso: CU/HAB Altura: 10 m Niveles: 3 Autores: sd Año: 1965 (P. de C. 109144) Denom.: sd	
4_Carlos Quijano	8724	Exist.: - Prop.: GPP 2 TP	Uso: COM/HAB Altura: 11 m Niveles: 2 Autores: sd Año: 1900-1920 Denom.: sd	
4_Carlos Quijano	8725	Exist.: - Prop.: GPP 1 TP	Uso: COM/HAB Altura: 12 m Niveles: 4 Autores: sd Año: 1963 (P. de C. 100455) Denom.: sd	
4_Carlos Quijano	8696	Exist.: - Prop.: GPP 3 TP	Uso: COM/HAB Altura: 16 m Niveles: 4 Autores: sd Año: 1912 (P. de C. 32832) Denom.: sd	

manzana

334

Área Patrimonial
Centro Sur

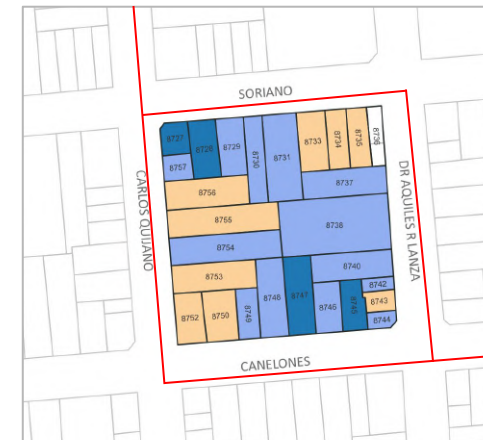


REFERENCIAS

MHN: Monumento Histórico Nacional
 BID: Bien de Interés Departamental
 AP: Área Patrimonial
 GPP: Grado de Protección Patrimonial
 CUP: Centro Urbano Protegido
 TP: Tramo Protegido
 GR: Grupo

Uso: ver en Glosario e Instructivo de Fichas

Nota: Por más información sobre bienes GPP 3 dirigirse al Anexo 4_5



Intendencia de Montevideo
 Departamento de Planificación
 Unidad de Protección del Patrimonio

Tramo	Padrón	Protección patrimonial	Información	Foto
1_Soriano	8727	Exist.: - Prop.: GPP 3 TP GR	Uso: COM/HAB Altura: 11 m Niveles: 2 Autores: sd Año: 1900-1920 Denom.: sd	
1_Soriano	8728	Exist.: - Prop.: GPP 3 TP GR	Uso: COM/HAB Altura: 13 m Niveles: 3 Autores: Arq. H. Maag Año: 1926 (P. de C. 110188) Denom.: sd	
1_Soriano	8729	Exist.: - Prop.: GPP 2 TP GR	Uso: COM/HAB Altura: 12 m Niveles: 2 Autores: sd Año: 1900-1920 Denom.: sd	
1_Soriano	8730	Exist.: - Prop.: GPP 2 TP GR	Uso: CU Altura: 13 m Niveles: 2 Autores: sd Año: 1920-1940 Denom.: sd	
1_Soriano	8731	Exist.: - Prop.: GPP 2 TP GR	Uso: CU Altura: 10 m Niveles: 2 Autores: Ings. García Otero y Pagani Arq. Butler Año: 1920-1940 Denom.: sd	

Tramo	Padrón	Protección patrimonial	Información	Foto
1_Soriano	8733	Exist.: - Prop.: GPP 1 TP	Uso: ADM Altura: 10 m Niveles: 3 Autores: sd Año: 1960-1980 Denom.: sd	
1_Soriano	8734	Exist.: - Prop.: GPP 1 TP	Uso: ADM/HAB Altura: 30 m Niveles: 10 Autores: sd Año: 1980-2000 Denom.: sd	
1_Soriano	8735	Exist.: - Prop.: GPP 1 TP	Uso: HAB Altura: 30 m Niveles: 11 Autores: sd Año: 2000-2020 Denom.: Edificio Montecarlo	
1_Soriano	8736	Exist.: - Prop.: SC TP	Uso: CONS Altura: sd Niveles: sd Autores: sd Año: sd Denom.: sd	
2_Aquiles Lanza	8736	Exist.: - Prop.: SC TP	Uso: CONS Altura: sd Niveles: sd Autores: sd Año: sd Denom.: sd	
2_Aquiles Lanza	8737	Exist.: - Prop.: GPP 2 TP	Uso: COM/HAB Altura: 18 m Niveles: 6 Autores: sd Año: 1960-1980 Denom.: sd	

manzana

334

Área Patrimonial
Centro Sur

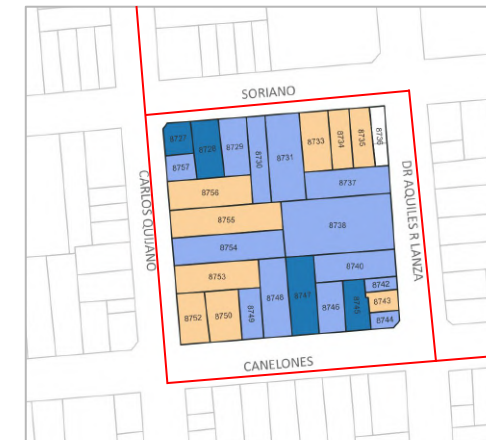
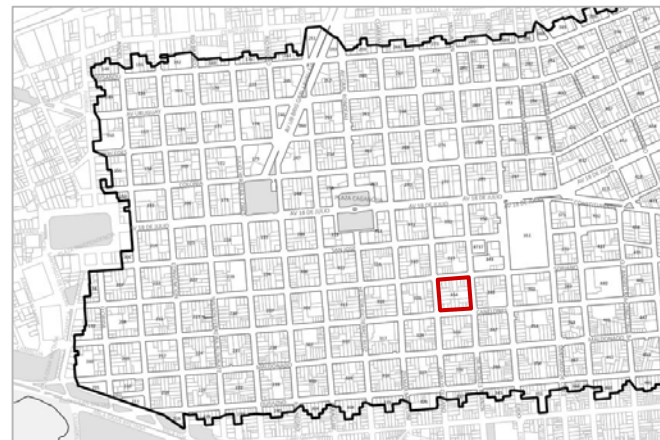


REFERENCIAS

MHN: Monumento Histórico Nacional
 BID: Bien de Interés Departamental
 AP: Área Patrimonial
 GPP: Grado de Protección Patrimonial
 CUP: Centro Urbano Protegido
 TP: Tramo Protegido
 GR: Grupo

Uso: ver en Glosario e Instructivo de Fichas

Nota: Por más información sobre bienes GPP 3 dirigirse al Anexo 4_5



Intendencia de Montevideo
 Departamento de Planificación
 Unidad de Protección del Patrimonio

Tramo	Padrón	Protección patrimonial	Información	Foto
2_Aquiles Lanza	8738	Exist.: - Prop.: GPP 2 TP	Uso: COM Altura: 8 m Niveles: 2 Autores: sd Año: 1960-1980 Denom.: sd	
2_Aquiles Lanza	8740	Exist.: - Prop.: GPP 2 TP	Uso: COM/HAB Altura: 20 m Niveles: 6 Autores: Arqs. Echeverría, Carriquiry y Dufau Año: 1946 (P. de C. 91357) Denom.: sd	
2_Aquiles Lanza	8742	Exist.: - Prop.: GPP 2 TP	Uso: HAB Altura: 10 m Niveles: 2 Autores: sd Año: 1900-1920 Denom.: sd	
2_Aquiles Lanza	8743	Exist.: - Prop.: GPP 1 TP	Uso: COM Altura: 6 m Niveles: 2 Autores: sd Año: 1989 (P. de C. 167418) Denom.: sd	
2_Aquiles Lanza	8744	Exist.: - Prop.: GPP 2 TP	Uso: COM/HAB Altura: 13 m Niveles: 4 Autores: Arq. Schaefer Caviglia Año: 1954 (P. de C. 55104) Denom.: sd	

Tramo	Padrón	Protección patrimonial	Información	Foto
3_Canelones	8744	Exist.: - Prop.: GPP 2 TP	Uso: COM/HAB Altura: 13 m Niveles: 4 Autores: Arq. Schaefer Caviglia Año: 1954 (P. de C. 55104) Denom.: sd	
3_Canelones	8745	Exist.: - Prop.: GPP 3 TP	Uso: SP Altura: 12 m Niveles: 2 Autores: sd Año: 1900-1920 Denom.: sd	
3_Canelones	8746	Exist.: - Prop.: GPP 2 TP	Uso: DESOCUPADO (HAB) Altura: 8 m Niveles: 2 Autores: Arqs. H. Galceran y H. Garderes Año: 1920-1940 Denom.: sd	
3_Canelones	8747	Exist.: - Prop.: GPP 3 TP	Uso: DESOCUPADO (HAB) Altura: 10 m Niveles: 2 Autores: sd Año: 1900-1920 Denom.: sd	
3_Canelones	8748	Exist.: - Prop.: GPP 2 TP	Uso: DESOCUPADO (HAB) Altura: 6 m Niveles: 1 Autores: sd Año: 1900-1920 Denom.: sd	

manzana
334
Área Patrimonial
Centro Sur




REFERENCIAS






MHN: Monumento Histórico Nacional
BID: Bien de Interés Departamental
AP: Área Patrimonial
GPP: Grado de Protección Patrimonial
CUP: Centro Urbano Protegido
TP: Tramo Protegido
GR: Grupo





Uso: ver en Glosario e Instructivo de Fichas

Nota: Por más información sobre bienes GPP 3 dirigirse al Anexo 4_5



Intendencia de Montevideo
Departamento de Planificación
Unidad de Protección del Patrimonio

Tramo	Padrón	Protección patrimonial	Información	Foto
3_Canelones	8749	Exist.: - Prop.: GPP 2 TP	Uso: HAB Altura: 19 m Niveles: 6 Autores: sd Año: 1945 (P. de C. 82044) Denom.: sd	
3_Canelones	8750	Exist.: - Prop.: GPP 1 TP	Uso: HAB Altura: 12 m Niveles: 4 Autores: sd Año: 1958 (P. de C. 80414) Denom.: Edificio Emanuel	
3_Canelones	8752	Exist.: - Prop.: GPP 1 TP	Uso: COM/HAB Altura: 11 m Niveles: 3 Autores: sd Año: sd Denom.: sd	
4_Carlos Quijano	8752	Exist.: - Prop.: GPP 1 GR TP	Uso: COM/HAB Altura: 11 m Niveles: 3 Autores: sd Año: sd Denom.: sd	
4_Carlos Quijano	8753	Exist.: - Prop.: GPP 1 GR TP	Uso: HAB Altura: 12 m Niveles: 3 Autores: sd Año: 1900-1920 Denom.: sd	
4_Carlos Quijano	8754	Exist.: - Prop.: GPP 2 GR TP	Uso: CU Altura: 7 m Niveles: 1 Autores: sd Año: 1900-1920 Denom.: sd	

Tramo	Padrón	Protección patrimonial	Información	Foto
4_Carlos Quijano	8755	Exist.: - Prop.: GPP 1 GR TP	Uso: CIRC Altura: 7 m Niveles: 1 Autores: sd Año: 1900-1920 Denom.: Ex Vivienda Ratti	
4_Carlos Quijano	8756	Exist.: - Prop.: GPP 1 TP	Uso: COM/HAB Altura: 31 m Niveles: 12 Autores: sd Año: 1987 (P. de C. 151958) Denom.: sd	
4_Carlos Quijano	8757	Exist.: - Prop.: GPP 2 TP	Uso: COM/HAB Altura: 12 m Niveles: 3 Autores: Arq. Acosta y Lara Año: 1919 Denom.: sd	
4_Carlos Quijano	8727	Exist.: - Prop.: GPP 3 TP	Uso: COM/HAB Altura: 14 m Niveles: 3 Autores: sd Año: 1900-1920 Denom.: sd	

manzana

335

Área Patrimonial
Centro Sur



REFERENCIAS






MHN: Monumento Histórico Nacional
 BID: Bien de Interés Departamental
 AP: Área Patrimonial
 GPP: Grado de Protección Patrimonial
 CUP: Centro Urbano Protegido
 TP: Tramo Protegido
 GR: Grupo



Uso: ver en Glosario e Instructivo de Fichas

Nota: Por más información sobre bienes GPP 3 dirigirse al Anexo 4_5



Intendencia de Montevideo
 Departamento de Planificación
 Unidad de Protección del Patrimonio

Tramo	Padrón	Protección patrimonial	Información	Foto
1_Canelones	8758	Exist.: - Prop.: GPP 1 TP	Uso: COM/HAB Altura: 9 m Niveles: 2 Autores: sd Año: 1900-1920 Denom.: sd	
1_Canelones	8759	Exist.: - Prop.: GPP 1 TP	Uso: HAB Altura: 5 m Niveles: 1 Autores: sd Año: 1900-1920 Denom.: sd	
1_Canelones	8760	Exist.: - Prop.: GPP 2 TP	Uso: HAB Altura: 7 m Niveles: 2 Autores: Arqs. Faget, F. Figari y Saavedra Año: 1920-1940 Denom.: sd	
1_Canelones	8761	Exist.: - Prop.: GPP 2 TP	Uso: HAB Altura: 5 m Niveles: 1 Autores: sd Año: 1940-1960 Denom.: sd	
1_Canelones	8762	Exist.: - Prop.: GPP 1 TP	Uso: CU Altura: 6 m Niveles: 2 Autores: Arq. Amadeo Jauge Año: sd (original) 1945 (reforma) Denom.: Cine Universitario	

Tramo	Padrón	Protección patrimonial	Información	Foto
1_Canelones	8763	Exist.: - Prop.: GPP 2 TP	Uso: HAB Altura: 6 m Niveles: 2 Autores: sd Año: 1920-1940 Denom.: sd	
1_Canelones	8764	Exist.: - Prop.: GPP 1 TP	Uso: COM/HAB Altura: 9 m Niveles: 2 Autores: sd Año: 1900-1920 Denom.: sd	
1_Canelones	8765	Exist.: - Prop.: GPP 2 TP	Uso: COM/HAB Altura: 21 m Niveles: 7 Autores: sd Año: 1947 (P. de C. 3993) Denom.: sd	
2_Dr. Aquiles Lanza	8765	Exist.: - Prop.: GPP 2	Uso: COM/HAB Altura: 21 m Niveles: 7 Autores: sd Año: 1947 (P. de C. 3993) Denom.: sd	
2_Dr. Aquiles Lanza	8768	Exist.: - Prop.: GPP 1	Uso: HAB Altura: 8 m Niveles: 3 Autores: sd Año: 1980-2000 Denom.: sd	
2_Dr. Aquiles Lanza	8769	Exist.: - Prop.: GPP 2	Uso: HAB Altura: 9 m Niveles: 3 Autores: sd Año: 1920-1940 Denom.: sd	

manzana

335

Área Patrimonial
Centro Sur



REFERENCIAS

MHN: Monumento Histórico Nacional
 BID: Bien de Interés Departamental
 AP: Área Patrimonial
 GPP: Grado de Protección Patrimonial
 CUP: Centro Urbano Protegido
 TP: Tramo Protegido
 GR: Grupo

Uso: ver en Glosario e Instructivo de Fichas

Nota: Por más información sobre bienes GPP 3 dirigirse al Anexo 4_5



Intendencia de Montevideo
 Departamento de Planificación
 Unidad de Protección del Patrimonio

Tramo	Padrón	Protección patrimonial	Información	Foto
2_Dr. Aquiles Lanza	8770	Exist.: - Prop.: GPP 2	Uso: COM/HAB Altura: 10 m Niveles: 2 Autores: sd Año: 1900-1920 Denom.: sd	
2_Dr. Aquiles Lanza	8771	Exist.: - Prop.: GPP 1	Uso: COM/ADM Altura: 6 m Niveles: 1 Autores: sd Año: sd Denom.: sd	
2_Dr. Aquiles Lanza	8772	Exist.: - Prop.: GPP 1	Uso: HAB Altura: 30 m Niveles: 11 Autores: sd Año: 2022 Denom.: sd	
2_Dr. Aquiles Lanza	8773	Exist.: - Prop.: GPP 2	Uso: HAB Altura: 6 m Niveles: 2 Autores: sd Año: 1900-1920 Denom.: sd	
2_Dr. Aquiles Lanza	8774	Exist.: - Prop.: GPP 2	Uso: COM/ADM Altura: 12 m Niveles: 4 Autores: sd Año: 1920-1940 Denom.: sd	
3_Maldonado	8774	Exist.: - Prop.: GPP 2 TP	Uso: COM/HAB Altura: 12 m Niveles: 4 Autores: sd Año: 1920-1940 Denom.: sd	

Tramo	Padrón	Protección patrimonial	Información	Foto
3_Maldonado	8775	Exist.: - Prop.: GPP 2 TP	Uso: HAB Altura: 6 m Niveles: 2 Autores: sd Año: 1900-1920 Denom.: sd	
3_Maldonado	8776	Exist.: - Prop.: GPP 2 TP	Uso: HAB Altura: 14 m Niveles: 6 Autores: sd Año: 1971 (P. de C. 114207) Denom.: Edificio Maya	
3_Maldonado	8777	Exist.: - Prop.: GPP 2 TP	Uso: HAB Altura: 11 m Niveles: 2 Autores: sd Año: 1900-1920 Denom.: sd	
3_Maldonado	8778	Exist.: - Prop.: GPP 1 TP	Uso: HAB Altura: 6 m Niveles: 2 Autores: sd Año: 1980-2000 Denom.: sd	
3_Maldonado	8779	Exist.: - Prop.: GPP 1 TP	Uso: CIRC Altura: 5 m Niveles: 1 Autores: sd Año: 1900-1920 Denom.: sd	
3_Maldonado	8780	Exist.: - Prop.: GPP 1 TP	Uso: HAB Altura: 14 m Niveles: 6 Autores: sd Año: 2000-2020 Denom.: Edificio Urbano Centro	

manzana

335

Área Patrimonial
Centro Sur



REFERENCIAS


MHN: Monumento Histórico Nacional
 BID: Bien de Interés Departamental
 AP: Área Patrimonial
 GPP: Grado de Protección Patrimonial
 CUP: Centro Urbano Protegido
 TP: Tramo Protegido
 GR: Grupo

Uso: ver en Glosario e Instructivo de Fichas

Nota: Por más información sobre bienes GPP 3 dirigirse al Anexo 4_5



Intendencia de Montevideo
 Departamento de Planificación
 Unidad de Protección del Patrimonio

Tramo	Padrón	Protección patrimonial	Información	Foto
3_Maldonado	8781	Exist.: - Prop.: GPP 2 TP	Uso: HAB Altura: 9 m Niveles: 2 Autores: sd Año: 1900-1920 Denom.: sd	
4_Carlos Quijano	8781	Exist.: - Prop.: GPP 2	Uso: HAB Altura: 9 m Niveles: 2 Autores: sd Año: 1900-1920 Denom.: sd	
4_Carlos Quijano	8782	Exist.: - Prop.: GPP 1	Uso: HAB Altura: 6 m Niveles: 2 Autores: sd Año: sd Denom.: sd	
4_Carlos Quijano	430945	Exist.: - Prop.: GPP 1	Uso: COM/HAB Altura: 32 m Niveles: 12 Autores: sd Año: 2022 Denom.: Edificio Neo Sur	
4_Carlos Quijano	8785	Exist.: - Prop.: GPP 1	Uso: CU Altura: 7 m Niveles: 1 Autores: sd Año: 1953 Denom.: Centro sub of. Fuerza Aérea	
4_Carlos Quijano	8786	Exist.: - Prop.: GPP 2	Uso: HAB Altura: 6 m Niveles: 1 Autores: sd Año: 1900-1920 Denom.: sd	

Tramo	Padrón	Protección patrimonial	Información	Foto
4_Carlos Quijano	8787	Exist.: - Prop.: GPP 2	Uso: HAB Altura: 6 m Niveles: 1 Autores: sd Año: 1900-1920 Denom.: sd	
4_Carlos Quijano	8788	Exist.: - Prop.: GPP 1	Uso: HAB Altura: 6 m Niveles: 2 Autores: sd Año: sd Denom.: sd	
4_Carlos Quijano	8758	Exist.: - Prop.: GPP 1	Uso: COM/HAB Altura: 9 m Niveles: 2 Autores: sd Año: 1900-1920 Denom.: sd	

manzana

336

Área Patrimonial
Centro Sur



REFERENCIAS

MHN: Monumento Histórico Nacional
 BID: Bien de Interés Departamental
 AP: Área Patrimonial
 GPP: Grado de Protección Patrimonial
 CUP: Centro Urbano Protegido
 TP: Tramo Protegido
 GR: Grupo

Uso: ver en Glosario e Instructivo de Fichas

Nota: Por más información sobre bienes GPP 3 dirigirse al Anexo 4_5



Intendencia de Montevideo
 Departamento de Planificación
 Unidad de Protección del Patrimonio

Tramo	Padrón	Protección patrimonial	Información	Foto
1_Maldonado	8789	Exist.: - Prop.: GPP 2 TP	Uso: COM/HAB Altura: 8 m Niveles: 2 Autores: sd Año: 1900-1920 Denom.: sd	
1_Maldonado	8790	Exist.: - Prop.: GPP 2 TP	Uso: HAB Altura: 8 m Niveles: 2 Autores: J. Bianchi Año: 1900-1920 Denom.: sd	
1_Maldonado	8791	Exist.: - Prop.: GPP 2 TP	Uso: HAB Altura: 6 m Niveles: 2 Autores: sd Año: 1920-1940 Denom.: sd	
1_Maldonado	8792	Exist.: - Prop.: GPP 3 TP	Uso: ADM Altura: 6 m Niveles: 1 Autores: sd Año: 1900-1920 Denom.: sd	
1_Maldonado	8793	Exist.: - Prop.: GPP 1 TP	Uso: HAB Altura: 6 m Niveles: 2 Autores: sd Año: 1980-2000 Denom.: sd	
1_Maldonado	8794	Exist.: - Prop.: GPP 2 TP	Uso: ADM Altura: 4 m Niveles: 2 Autores: sd Año: 1942 (P. de C. 71563) Denom.: sd	

Tramo	Padrón	Protección patrimonial	Información	Foto
1_Maldonado	8795	Exist.: - Prop.: GPP 2 TP	Uso: HAB Altura: 8 m Niveles: 2 Autores: sd Año: 1900-1920 Denom.: sd	
1_Maldonado	8796	Exist.: - Prop.: GPP 1 TP	Uso: ADM Altura: 8 m Niveles: 3 Autores: sd Año: 1960-1980 Denom.: sd	
2_Dr. Aquiles Lanza	8796	Exist.: - Prop.: GPP 1	Uso: ADM Altura: 8 m Niveles: 3 Autores: sd Año: 1960-1980 Denom.: sd	
2_Dr. Aquiles Lanza	8797	Exist.: - Prop.: GPP 2	Uso: HAB Altura: 5 m Niveles: 1 Autores: sd Año: 1900-1920 Denom.: sd	
2_Dr. Aquiles Lanza	8798	Exist.: - Prop.: GPP 2	Uso: COM/HAB Altura: 9 m Niveles: 2 Autores: sd Año: 1900-1920 Denom.: sd	
2_Dr. Aquiles Lanza	8799	Exist.: - Prop.: GPP 1	Uso: ALM Altura: 6 m Niveles: 1 Autores: Arq. Secco Rodriguez Año: 1940-1960 Denom.: sd	

manzana

336

Área Patrimonial
Centro Sur



REFERENCIAS

MHN: Monumento Histórico Nacional
 BID: Bien de Interés Departamental
 AP: Área Patrimonial
 GPP: Grado de Protección Patrimonial
 CUP: Centro Urbano Protegido
 TP: Tramo Protegido
 GR: Grupo

Uso: ver en Glosario e Instructivo de Fichas

Nota: Por más información sobre bienes GPP 3 dirigirse al Anexo 4_5



Intendencia de Montevideo
 Departamento de Planificación
 Unidad de Protección del Patrimonio

Tramo	Padrón	Protección patrimonial	Información	Foto
2_Dr. Aquiles Lanza	8800	Exist.: - Prop.: GPP 2	Uso: HAB Altura: 6 m Niveles: 2 Autores: sd Año: 1900-1920 Denom.: sd	
2_Dr. Aquiles Lanza	8801	Exist.: - Prop.: GPP 1	Uso: COM Altura: 4 m Niveles: 1 Autores: sd Año: sd Denom.: sd	
2_Dr. Aquiles Lanza	8802	Exist.: - Prop.: GPP 1	Uso: HAB Altura: 6 m Niveles: 1 Autores: sd Año: 1915 (P. de C. 48642) Denom.: sd	
2_Dr. Aquiles Lanza	8803	Exist.: - Prop.: GPP 1	Uso: HAB Altura: 8 m Niveles: 2 Autores: sd Año: 1900-1920 Denom.: sd	
2_Dr. Aquiles Lanza	8804	Exist.: - Prop.: GPP 1	Uso: HAB Altura: 4 m Niveles: 1 Autores: sd Año: 1900-1920 Denom.: sd	
2_Dr. Aquiles Lanza	8805	Exist.: - Prop.: GPP 1	Uso: HAB Altura: 5 m Niveles: 1 Autores: sd Año: 1900-1920 Denom.: sd	

Tramo	Padrón	Protección patrimonial	Información	Foto
2_Dr. Aquiles Lanza	8806	Exist.: - Prop.: GPP 2	Uso: COM/HAB Altura: 12 m Niveles: 4 Autores: Arq. Antonio Tosi (emp. const. 1959 (P. de C. 70516)) Año: 1959 (P. de C. 70516) Denom.: sd	
3_Durazno	8806	Exist.: - Prop.: GPP 2	Uso: COM/HAB Altura: 12 m Niveles: 4 Autores: Arq. Antonio Tosi (emp. const. 1959 (P. de C. 70516)) Año: 1959 (P. de C. 70516) Denom.: sd	
3_Durazno	8807	Exist.: - Prop.: GPP 1	Uso: HAB Altura: 6 m Niveles: 2 Autores: sd Año: 1941 (P. de C. 64236) Denom.: sd	
3_Durazno	8808	Exist.: - Prop.: GPP 0	Uso: HAB Altura: 5 m Niveles: 2 Autores: sd Año: sd Denom.: sd	
3_Durazno	8809	Exist.: - Prop.: GPP 2	Uso: HAB Altura: 9 m Niveles: 2 Autores: sd Año: 1900-1920 Denom.: sd	
3_Durazno	8810	Exist.: - Prop.: GPP 2	Uso: HAB Altura: 9 m Niveles: 2 Autores: sd Año: 1900-1920 Denom.: sd	

manzana

336

Área Patrimonial
Centro Sur



REFERENCIAS

MHN: Monumento Histórico Nacional
 BID: Bien de Interés Departamental
 AP: Área Patrimonial
 GPP: Grado de Protección Patrimonial
 CUP: Centro Urbano Protegido
 TP: Tramo Protegido
 GR: Grupo

Uso: ver en Glosario e Instructivo de Fichas

Nota: Por más información sobre bienes GPP 3 dirigirse al Anexo 4_5



Intendencia de Montevideo
 Departamento de Planificación
 Unidad de Protección del Patrimonio

Tramo	Padrón	Protección patrimonial	Información	Foto
3_Durazno	8811	Exist.: - Prop.: GPP 2	Uso: HAB Altura: 5 m Niveles: 1 Autores: sd Año: 1900-1920 Denom.: sd	
3_Durazno	8812	Exist.: - Prop.: GPP 2	Uso: HAB Altura: 9 m Niveles: 3 Autores: Arq. C. Sarasola, C. Bidegaray Año: 1940-1960 Denom.: sd	
3_Durazno	157022	Exist.: - Prop.: GPP 2	Uso: HAB Altura: 9 m Niveles: 3 Autores: sd Año: 1936 (P. de C. 24647) Denom.: sd	
3_Durazno	8813	Exist.: - Prop.: GPP 2	Uso: COM/HAB Altura: 9 m Niveles: 3 Autores: Arq. Humberto Bonomi Año: 1920-1940 Denom.: sd	
4_Carlos Quijano	8813	Exist.: - Prop.: GPP 2	Uso: COM/HAB Altura: 9 m Niveles: 3 Autores: Arq. Humberto Bonomi Año: 1920-1940 Denom.: sd	
4_Carlos Quijano	8814	Exist.: - Prop.: GPP 1	Uso: HAB Altura: 7 m Niveles: 3 Autores: sd Año: sd Denom.: sd	

Tramo	Padrón	Protección patrimonial	Información	Foto
4_Carlos Quijano	8815	Exist.: - Prop.: GPP 1	Uso: HAB Altura: 7 m Niveles: 2 Autores: sd Año: 1940-1960 Denom.: sd	
4_Carlos Quijano	8816	Exist.: - Prop.: GPP 1	Uso: HAB Altura: 9 m Niveles: 3 Autores: sd Año: sd Denom.: sd	
4_Carlos Quijano	8817	Exist.: - Prop.: GPP 1	Uso: HAB Altura: 5 m Niveles: 2 Autores: sd Año: sd Denom.: sd	
4_Carlos Quijano	8818	Exist.: - Prop.: GPP 2	Uso: HAB Altura: 8 m Niveles: 3 Autores: Arq. Humberto Bonomi Año: 1939 (P. de C. 44607) Denom.: sd	
4_Carlos Quijano	8819	Exist.: - Prop.: GPP 2	Uso: HAB Altura: 8 m Niveles: 2 Autores: sd Año: 1900-1920 Denom.: sd	
4_Carlos Quijano	8789	Exist.: - Prop.: GPP 2	Uso: COM/HAB Altura: 8 m Niveles: 2 Autores: sd Año: 1900-1920 Denom.: sd	

manzana

337

Área Patrimonial
Centro Sur

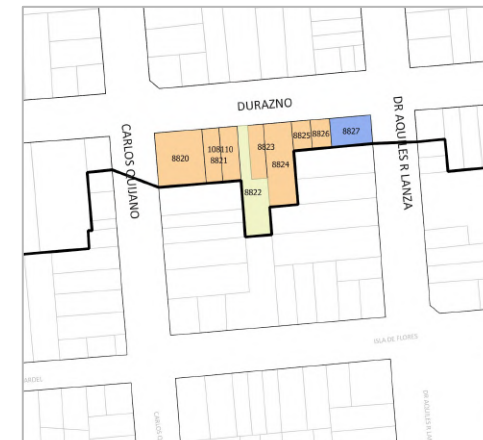


REFERENCIAS

MHN: Monumento Histórico Nacional
 BID: Bien de Interés Departamental
 AP: Área Patrimonial
 GPP: Grado de Protección Patrimonial
 CUP: Centro Urbano Protegido
 TP: Tramo Protegido
 GR: Grupo

Uso: ver en Glosario e Instructivo de Fichas

Nota: Manzana borde de sector. Inventariados solo los padrones pertenecientes al Área Patrimonial Centro Sur.
 Nota: Por más información sobre bienes GPP 3 dirigirse al Anexo 4_5



Intendencia de Montevideo
 Departamento de Planificación
 Unidad de Protección del Patrimonio

Tramo	Padrón	Protección patrimonial	Información	Foto
1_Durazno	8820	Exist.: AP Barrio Sur Prop.: GPP 1	Uso: COM/HAB Altura: 9 m Niveles: 3 Autores: sd Año: 1960-1980 Denom.: sd	
1_Durazno	8821	Exist.: - Prop.: GPP 1	Uso: COM/HAB Altura: 6 m Niveles: 1 Autores: sd Año: sd Denom.: sd	
1_Durazno	108110	Exist.: - Prop.: GPP 1	Uso: COM/HAB Altura: 6 m Niveles: 2 Autores: sd Año: 1920-1940 Denom.: sd	
1_Durazno	8822	Exist.: - Prop.: GPP 0	Uso: CIRC/HAB Altura: 7 m Niveles: 2 Autores: sd Año: sd Denom.: sd	
1_Durazno	8823	Exist.: - Prop.: GPP 1	Uso: HAB Altura: 6 m Niveles: 1 Autores: sd Año: 1900-1920 Denom.: sd	
1_Durazno	8824	Exist.: - Prop.: GPP 1	Uso: HAB Altura: 6 m Niveles: 2 Autores: sd Año: sd Denom.: sd	

Tramo	Padrón	Protección patrimonial	Información	Foto
1_Durazno	8825	Exist.: - Prop.: GPP 1	Uso: HAB Altura: 7 m Niveles: 1 Autores: sd Año: 1900-1920 Denom.: sd	
1_Durazno	8826	Exist.: - Prop.: GPP 1	Uso: HAB Altura: 7 m Niveles: 1 Autores: sd Año: 1920-1940 Denom.: sd	
1_Durazno	8827	Exist.: AP Barrio Sur Prop.: GPP 2	Uso: COM/HAB Altura: 12 m Niveles: 2 Autores: sd Año: 1924 (P. de C. 38) Denom.: sd	
2_Dr. Aquiles Lanza	8827	Exist.: AP Barrio Sur Prop.: GPP 2	Uso: COM/HAB Altura: 12 m Niveles: 2 Autores: sd Año: 1924 (P. de C. 38) Denom.: sd	
4_Carlos Quijano	8820	Exist.: AP Barrio Sur Prop.: GPP 1	Uso: COM/HAB Altura: 9 m Niveles: 3 Autores: sd Año: 1960-1980 Denom.: sd	

manzana

345

Área Patrimonial
Centro Sur



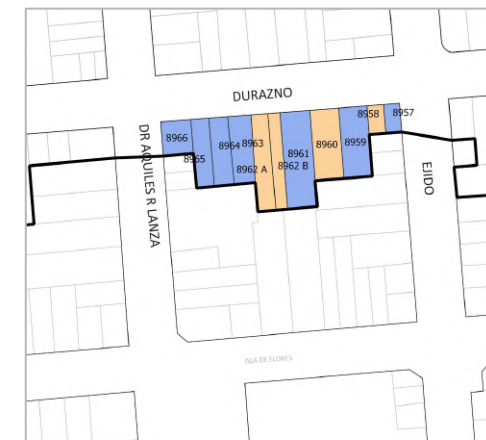
REFERENCIAS

MHN: Monumento Histórico Nacional
 BID: Bien de Interés Departamental
 AP: Área Patrimonial
 GPP: Grado de Protección Patrimonial
 CUP: Centro Urbano Protegido
 TP: Tramo Protegido
 GR: Grupo

Uso: ver en Glosario e Instructivo de Fichas

Nota: Manzana borde de sector. Inventariados solo los padrones pertenecientes al Área Patrimonial Centro Sur.

Nota: Por más información sobre bienes GPP 3 dirigirse al Anexo 4_5



Intendencia de Montevideo
 Departamento de Planificación
 Unidad de Protección del Patrimonio

Tramo	Padrón	Protección patrimonial	Información	Foto
1_Durazno	8966	Exist.: AP Barrio Sur Prop.: GPP 2	Uso: COM/HAB Altura: 10 m Niveles: 2 Autores: sd Año: 1920 (P. de C. 61634) Denom.: sd	
1_Durazno	8965	Exist.: - Prop.: GPP 2	Uso: HAB Altura: 7 m Niveles: 1 Autores: sd Año: 1900-1920 Denom.: sd	
1_Durazno	8964	Exist.: - Prop.: GPP 2	Uso: HAB Altura: 8 m Niveles: 2 Autores: sd Año: 1920-1940 Denom.: sd	
1_Durazno	8963	Exist.: - Prop.: GPP 2	Uso: HAB Altura: 9 m Niveles: 2 Autores: sd Año: sd Denom.: sd	
1_Durazno	8962 A	Exist.: - Prop.: GPP 1	Uso: HAB Altura: 10 m Niveles: 2 Autores: sd Año: 1900-1920 Denom.: sd	
1_Durazno	8962 B	Exist.: - Prop.: GPP 1	Uso: HAB Altura: 9 m Niveles: 2 Autores: sd Año: 1920-1940 Denom.: sd	

Tramo	Padrón	Protección patrimonial	Información	Foto
1_Durazno	8961	Exist.: - Prop.: GPP 2	Uso: CU Altura: 12 m Niveles: 1 Autores: sd Año: 1900-1920 Denom.: UTU	
1_Durazno	8960	Exist.: - Prop.: GPP 1	Uso: COM Altura: 7 m Niveles: 1 Autores: sd Año: 1900-1920 Denom.: sd	
1_Durazno	8959	Exist.: - Prop.: GPP 2	Uso: HAB Altura: 8 m Niveles: 1 Autores: Arq. J. C. Montes Rega Año: 1940-1960 Denom.: sd	
1_Durazno	8958	Exist.: - Prop.: GPP 1	Uso: HAB Altura: 7 m Niveles: 1 Autores: sd Año: sd Denom.: sd	
1_Durazno	8957	Exist.: AP Barrio Sur Prop.: GPP 2	Uso: HAB Altura: 6 m Niveles: 1 Autores: sd Año: 1900-1920 Denom.: sd	
2_Ejido	8957 (asoc. 8956)	Exist.: AP Barrio Sur Prop.: GPP 2	Uso: HAB Altura: 6 m Niveles: 1 Autores: sd Año: 1900-1920 Denom.: sd	

manzana
345
Área Patrimonial
Centro Sur

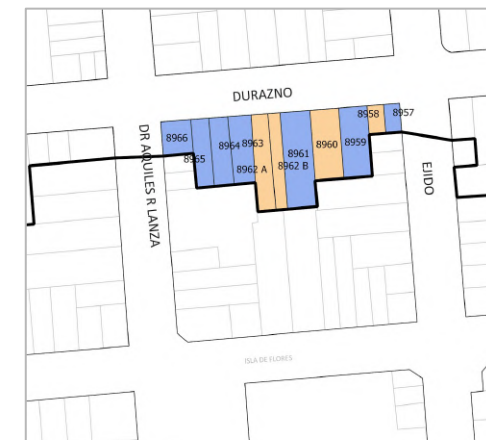


REFERENCIAS

MHN: Monumento Histórico Nacional
BID: Bien de Interés Departamental
AP: Área Patrimonial
GPP: Grado de Protección Patrimonial
CUP: Centro Urbano Protegido
TP: Tramo Protegido
GR: Grupo

Uso: ver en Glosario e Instructivo de Fichas

Nota: Manzana borde de sector. Inventariados solo los padrones pertenecientes al Área Patrimonial Centro Sur.
Nota: Por más información sobre bienes GPP 3 dirigirse al Anexo 4_5



Intendencia de Montevideo
Departamento de Planificación
Unidad de Protección del Patrimonio

Tramo	Padrón	Protección patrimonial	Información	Foto
4_Dr. Aquiles Lanza	8966	Exist.: AP Barrio Sur Prop.: GPP 2	Uso: COM/HAB Altura: 10 m Niveles: 2 Autores: sd Año: 1920 (P. de C. 61634) Denom.: sd	

manzana

346

Área Patrimonial
Centro Sur



REFERENCIAS

MHN: Monumento Histórico Nacional
 BID: Bien de Interés Departamental
 AP: Área Patrimonial
 GPP: Grado de Protección Patrimonial
 CUP: Centro Urbano Protegido
 TP: Tramo Protegido
 GR: Grupo

Uso: ver en Glosario e Instructivo de Fichas

Nota: Por más información sobre bienes GPP 3 dirigirse al Anexo 4_5



Intendencia de Montevideo
 Departamento de Planificación
 Unidad de Protección del Patrimonio

Tramo	Padrón	Protección patrimonial	Información	Foto
1_Maldonado	425615	Exist.: - Prop.: GPP 2	Uso: COM/HAB Altura: 12 m Niveles: 2 Autores: sd Año: 1900-1920 Denom.: sd	
1_Maldonado	9008	Exist.: - Prop.: GPP 2	Uso: ADM Altura: 5 m Niveles: 1 Autores: sd Año: 1920-1940 Denom.: sd	
1_Maldonado	9007	Exist.: - Prop.: GPP 1	Uso: CIRC Altura: 6 m Niveles: 1 Autores: sd Año: sd Denom.: sd	
1_Maldonado	9006	Exist.: - Prop.: GPP 0	Uso: COM Altura: 7 m Niveles: 1 Autores: sd Año: sd Denom.: sd	
1_Maldonado	9005	Exist.: - Prop.: GPP 1	Uso: COM Altura: 5 m Niveles: 2 Autores: sd Año: sd Denom.: sd	
1_Maldonado	9004	Exist.: - Prop.: GPP 1	Uso: COM Altura: 5 m Niveles: 1 Autores: sd Año: sd Denom.: sd	

Tramo	Padrón	Protección patrimonial	Información	Foto
1_Maldonado	9003	Exist.: - Prop.: GPP 1	Uso: COM Altura: 4 m Niveles: 1 Autores: sd Año: sd Denom.: sd	
1_Maldonado	9001	Exist.: - Prop.: GPP 1	Uso: HAB Altura: 30 m Niveles: 10 Autores: Estudio Harispe Año: 2000-2020 Denom.: Edificio Luminus Centro	
2_Ejido	9001	Exist.: - Prop.: GPP 1	Uso: HAB Altura: 30 m Niveles: 10 Autores: Estudio Harispe Año: 2000-2020 Denom.: Edificio Luminus Centro	
2_Ejido	9000	Exist.: - Prop.: GPP 0	Uso: PR Altura: 7 m Niveles: 1 Autores: sd Año: sd Denom.: sd	
2_Ejido	8998	Exist.: - Prop.: GPP 1	Uso: HAB Altura: 4 m Niveles: 1 Autores: sd Año: 1961 (P. de C. 97452) Denom.: sd	
2_Ejido	8997	Exist.: - Prop.: GPP 1	Uso: HAB Altura: 5 m Niveles: 1 Autores: sd Año: sd Denom.: sd	

manzana

346

Área Patrimonial
Centro Sur



REFERENCIAS

MHN: Monumento Histórico Nacional
 BID: Bien de Interés Departamental
 AP: Área Patrimonial
 GPP: Grado de Protección Patrimonial
 CUP: Centro Urbano Protegido
 TP: Tramo Protegido
 GR: Grupo

Uso: ver en Glosario e Instructivo de Fichas

Nota: Por más información sobre bienes GPP 3 dirigirse al Anexo 4_5



Intendencia de Montevideo
 Departamento de Planificación
 Unidad de Protección del Patrimonio

Tramo	Padrón	Protección patrimonial	Información	Foto
2_Ejido	8996	Exist.: - Prop.: GPP 1	Uso: HAB Altura: 5 m Niveles: 1 Autores: sd Año: sd Denom.: sd	
2_Ejido	8995	Exist.: - Prop.: GPP 1	Uso: HAB Altura: 5 m Niveles: 2 Autores: sd Año: sd Denom.: sd	
2_Ejido	8994	Exist.: - Prop.: GPP 1	Uso: HAB Altura: 5 m Niveles: 1 Autores: sd Año: 1900-1920 Denom.: sd	
2_Ejido	8993	Exist.: - Prop.: GPP 1	Uso: HAB Altura: 5 m Niveles: 1 Autores: sd Año: 1900-1920 Denom.: sd	
2_Ejido	8992	Exist.: - Prop.: GPP 1	Uso: HAB Altura: 5 m Niveles: 1 Autores: sd Año: 1900-1920 Denom.: sd	
2_Ejido	8991	Exist.: - Prop.: GPP 1	Uso: HAB Altura: 5 m Niveles: 1 Autores: sd Año: 1900-1920 Denom.: sd	

Tramo	Padrón	Protección patrimonial	Información	Foto
2_Ejido	8990	Exist.: - Prop.: GPP 1	Uso: HAB Altura: 5 m Niveles: 1 Autores: sd Año: 1900-1920 Denom.: sd	
2_Ejido	8989	Exist.: - Prop.: GPP 2	Uso: COM/HAB Altura: 8 m Niveles: 3 Autores: sd Año: 1940-1960 Denom.: sd	
3_Durazno	8989	Exist.: - Prop.: GPP 2	Uso: COM/HAB Altura: 8 m Niveles: 3 Autores: sd Año: 1940-1960 Denom.: sd	
3_Durazno	8988	Exist.: - Prop.: GPP 2	Uso: HAB Altura: 6 m Niveles: 1 Autores: sd Año: 1900-1920 Denom.: sd	
3_Durazno	8987	Exist.: - Prop.: GPP 2	Uso: N Altura: 5 m Niveles: 1 Autores: sd Año: 1920-1940 Denom.: sd	
3_Durazno	8986	Exist.: - Prop.: GPP 2	Uso: CU Altura: 9 m Niveles: 3 Autores: sd Año: 1980-2000 Denom.: Escuela Pública N°94	

manzana

346

Área Patrimonial
Centro Sur




REFERENCIAS

MHN: Monumento Histórico Nacional
 BID: Bien de Interés Departamental
 AP: Área Patrimonial
 GPP: Grado de Protección Patrimonial
 CUP: Centro Urbano Protegido
 TP: Tramo Protegido
 GR: Grupo

Uso: ver en Glosario e Instructivo de Fichas

Nota: Por más información sobre bienes GPP 3 dirigirse al Anexo 4_5



Intendencia de Montevideo
 Departamento de Planificación
 Unidad de Protección del Patrimonio

Tramo	Padrón	Protección patrimonial	Información	Foto
3_Durazno	8985	Exist.: - Prop.: GPP 2	Uso: CU Altura: 9 m Niveles: 3 Autores: sd Año: 1980-2000 Denom.: Escuela Pública N°94	
3_Durazno	8984	Exist.: - Prop.: GPP 2	Uso: HAB Altura: 12 m Niveles: 4 Autores: sd Año: 1920-1940 Denom.: sd	
3_Durazno	8983	Exist.: - Prop.: GPP 2	Uso: HAB Altura: 5 m Niveles: 1 Autores: sd Año: 1900-1920 Denom.: sd	
3_Durazno	8982	Exist.: - Prop.: GPP 2	Uso: COM/HAB Altura: 9 m Niveles: 3 Autores: sd Año: 1933 (P. de C. 9088) Denom.: sd	
4_Dr. Aquiles Lanza	8982	Exist.: - Prop.: GPP 2	Uso: COM/HAB Altura: 9 m Niveles: 3 Autores: sd Año: 1933 (P. de C. 9088) Denom.: sd	
4_Dr. Aquiles Lanza	9016	Exist.: - Prop.: GPP 2	Uso: HAB Altura: 9 m Niveles: 2 Autores: sd Año: 1897 Denom.: sd	

Tramo	Padrón	Protección patrimonial	Información	Foto
4_Dr. Aquiles Lanza	9015	Exist.: - Prop.: GPP 2	Uso: HAB Altura: 9 m Niveles: 2 Autores: sd Año: 1905 Denom.: sd	
4_Dr. Aquiles Lanza	9014	Exist.: - Prop.: GPP 1	Uso: HAB Altura: 4 m Niveles: 1 Autores: sd Año: sd Denom.: sd	
4_Dr. Aquiles Lanza	9013	Exist.: - Prop.: GPP 2	Uso: COM/HAB Altura: 7 m Niveles: 2 Autores: Arqs. Bello y Reboratti Año: 1920-1940 Denom.: sd	
4_Dr. Aquiles Lanza	9012	Exist.: - Prop.: GPP 1	Uso: COM/HAB Altura: 6 m Niveles: 2 Autores: sd Año: 1960-1980 Denom.: sd	
4_Dr. Aquiles Lanza	425615	Exist.: - Prop.: GPP 2	Uso: COM/HAB Altura: 12 m Niveles: 4 Autores: sd Año: 1900-1920 Denom.: sd	

manzana

347

Área Patrimonial
Centro Sur



REFERENCIAS

MHN: Monumento Histórico Nacional
 BID: Bien de Interés Departamental
 AP: Área Patrimonial
 GPP: Grado de Protección Patrimonial
 CUP: Centro Urbano Protegido
 TP: Tramo Protegido
 GR: Grupo

Uso: ver en Glosario e Instructivo de Fichas

Nota: Por más información sobre bienes GPP 3 dirigirse al Anexo 4_5



Intendencia de Montevideo
 Departamento de Planificación
 Unidad de Protección del Patrimonio

Tramo	Padrón	Protección patrimonial	Información	Foto
1_Canelones	9038	Exist.: - Prop.: GPP 2 TP	Uso: COM/HAB Altura: 9 m Niveles: 3 Autores: sd Año: 1941 (P. de C. 62885) Denom.: sd	
1_Canelones	431502	Exist.: - Prop.: SC TP	Uso: CONS Altura: sd Niveles: sd Autores: sd Año: sd Denom.: sd	
1_Canelones	9035	Exist.: - Prop.: GPP 0 TP	Uso: ALM Altura: 6 m Niveles: 2 Autores: sd Año: sd Denom.: sd	
1_Canelones	9034	Exist.: - Prop.: GPP 2 TP	Uso: CU Altura: 9 m Niveles: 2 Autores: sd Año: 1900-1920 Denom.: sd	
1_Canelones	9033	Exist.: - Prop.: GPP 2 TP	Uso: HAB Altura: 21 m Niveles: 7 Autores: sd Año: 1945 (P. de C. 83318) Denom.: sd	
1_Canelones	9032	Exist.: - Prop.: GPP 1 TP	Uso: HAB Altura: 8 m Niveles: 3 Autores: sd Año: sd Denom.: sd	

Tramo	Padrón	Protección patrimonial	Información	Foto
1_Canelones	9030	Exist.: - Prop.: GPP 2 TP	Uso: COM/HAB Altura: 27 m Niveles: 8 + 2 gálbo Autores: sd Año: 1962 (P. de C. 83053) Denom.: Edificio Benelux	
2_Ejido	9030	Exist.: - Prop.: GPP 2	Uso: COM/HAB Altura: 27 m Niveles: 8 + 2 gálbo Autores: sd Año: 1962 (P. de C. 83053) Denom.: Edificio Benelux	
2_Ejido	9029	Exist.: - Prop.: GPP 2	Uso: HAB Altura: 9 m Niveles: 2 Autores: sd Año: 1912 (P. de C. 55463) Denom.: sd	
2_Ejido	9028	Exist.: - Prop.: GPP 2	Uso: HAB Altura: 8 m Niveles: 1 Autores: José Torrieri Año: 1900-1920 Denom.: sd	
2_Ejido	9027	Exist.: - Prop.: GPP 2	Uso: HAB Altura: 6 m Niveles: 1 Autores: sd Año: 1900-1920 Denom.: sd	
2_Ejido	9026	Exist.: - Prop.: GPP 1	Uso: HAB Altura: 27 m Niveles: 10 Autores: sd Año: 2000-2020 Denom.: Edificio Delmira Agustini	

manzana

347

Área Patrimonial
Centro Sur



REFERENCIAS

MHN: Monumento Histórico Nacional
 BID: Bien de Interés Departamental
 AP: Área Patrimonial
 GPP: Grado de Protección Patrimonial
 CUP: Centro Urbano Protegido
 TP: Tramo Protegido
 GR: Grupo

Uso: ver en Glosario e Instructivo de Fichas

Nota: Por más información sobre bienes GPP 3 dirigirse al Anexo 4_5



Intendencia de Montevideo
 Departamento de Planificación
 Unidad de Protección del Patrimonio

Tramo	Padrón	Protección patrimonial	Información	Foto
2_Ejido	9024	Exist.: - Prop.: GPP 2	Uso: HAB Altura: 11 m Niveles: 2 Autores: sd Año: 1900-1920 Denom.: sd	
2_Ejido	9023	Exist.: - Prop.: GPP 2	Uso: COM/HAB Altura: 10 m Niveles: 2 Autores: sd Año: 1900-1920 Denom.: sd	
3_Maldonado	9023	Exist.: - Prop.: GPP 2	Uso: COM/HAB Altura: 10 m Niveles: 2 Autores: sd Año: 1900-1920 Denom.: sd	
3_Maldonado	9022	Exist.: - Prop.: GPP 2	Uso: HAB Altura: 6 m Niveles: 2 Autores: sd Año: 1900-1920 Denom.: sd	
3_Maldonado	9021	Exist.: - Prop.: GPP 1	Uso: HAB Altura: 6 m Niveles: 2 Autores: sd Año: sd Denom.: sd	
3_Maldonado	9020	Exist.: - Prop.: GPP 3	Uso: ADM Altura: 10 m Niveles: 2 Autores: sd Año: 1900-1920 Denom.: sd	

Tramo	Padrón	Protección patrimonial	Información	Foto
3_Maldonado	431904 A	Exist.: - Prop.: GPP 2	Uso: HAB Altura: 6 m Niveles: 1 Autores: sd Año: 1900-1920 Denom.: sd	
3_Maldonado	431904 B	Exist.: - Prop.: GPP 1	Uso: DESOCUPADO (HAB) Altura: 6 m Niveles: 1 Autores: sd Año: 1900-1920 Denom.: sd	
3_Maldonado	9017	Exist.: - Prop.: GPP 0	Uso: CU Altura: 5 m Niveles: 1 Autores: sd Año: sd Denom.: sd	
3_Maldonado	9047	Exist.: - Prop.: GPP 1	Uso: COM/HAB Altura: 6 m Niveles: 2 Autores: J. C. Yanes E. R. Picerno Año: sd Denom.: sd	
4_Dr. Aquiles Lanza	9047	Exist.: - Prop.: GPP 1	Uso: HAB Altura: 5 m Niveles: 2 Autores: J. C. Yanes E. R. Picerno Año: sd Denom.: sd	
4_Dr. Aquiles Lanza	9046	Exist.: - Prop.: GPP 1	Uso: COM/HAB Altura: 7 m Niveles: 2 Autores: sd Año: sd Denom.: sd	

manzana
347

Área Patrimonial
Centro Sur



REFERENCIAS



MHN: Monumento Histórico Nacional
BID: Bien de Interés Departamental
AP: Área Patrimonial
GPP: Grado de Protección Patrimonial
CUP: Centro Urbano Protegido
TP: Tramo Protegido
GR: Grupo




Uso: ver en Glosario e Instructivo de Fichas

Nota: Por más información sobre bienes GPP 3 dirigirse al Anexo 4_5



Intendencia de Montevideo
Departamento de Planificación
Unidad de Protección del Patrimonio

Tramo	Padrón	Protección patrimonial	Información	Foto
4_Dr. Aquiles Lanza	9045	Exist.: - Prop.: GPP 2	Uso: CU/HAB Altura: 9 m Niveles: 2 Autores: sd Año: 1900-1920 Denom.: sd	
4_Dr. Aquiles Lanza	9044	Exist.: - Prop.: GPP 1	Uso: COM/HAB Altura: 4 m Niveles: 2 Autores: sd Año: sd Denom.: sd	
4_Dr. Aquiles Lanza	9043	Exist.: - Prop.: GPP 0	Uso: ALM Altura: 5 m Niveles: 1 Autores: sd Año: sd Denom.: sd	
4_Dr. Aquiles Lanza	9042	Exist.: - Prop.: GPP 1	Uso: ALM/HAB Altura: 9 m Niveles: 2 Autores: sd Año: sd Denom.: sd	
4_Dr. Aquiles Lanza	9041	Exist.: - Prop.: GPP 2	Uso: COM/HAB Altura: 9 m Niveles: 2 Autores: sd Año: 1900-1920 Denom.: sd	
4_Dr. Aquiles Lanza	839 (asoc. 9040)	Exist.: - Prop.: GPP 2	Uso: COM/HAB Altura: 9 m Niveles: 2 Autores: Arq. Roure Año: 1920-1940 Denom.: sd	

Tramo	Padrón	Protección patrimonial	Información	Foto
4_Dr. Aquiles Lanza	9040 (asoc. 839)	Exist.: - Prop.: GPP 2	Uso: COM/HAB Altura: 9 m Niveles: 2 Autores: Arq. Roure Año: 1920-1940 Denom.: sd	
4_Dr. Aquiles Lanza	9039	Exist.: - Prop.: GPP 2	Uso: COM/HAB Altura: 5 m Niveles: 1 Autores: sd Año: 1900-1920 Denom.: sd	
4_Dr. Aquiles Lanza	9038	Exist.: - Prop.: GPP 2	Uso: COM/HAB Altura: 12 m Niveles: 4 Autores: sd Año: 1941 (P. de C. 62885) Denom.: sd	

manzana

348

Área Patrimonial
Centro Sur



REFERENCIAS

MHN: Monumento Histórico Nacional
 BID: Bien de Interés Departamental
 AP: Área Patrimonial
 GPP: Grado de Protección Patrimonial
 CUP: Centro Urbano Protegido
 TP: Tramo Protegido
 GR: Grupo

Uso: ver en Glosario e Instructivo de Fichas

Nota: Por más información sobre bienes GPP 3 dirigirse al Anexo 4_5



Intendencia de Montevideo
 Departamento de Planificación
 Unidad de Protección del Patrimonio

Tramo	Padrón	Protección patrimonial	Información	Foto
1_Soriano	9066	Exist.: - Prop.: GPP 2	Uso: COM/HAB Altura: 10 m Niveles: 2 Autores: sd Año: 1900-1920 Denom.: sd	
1_Soriano	9065	Exist.: - Prop.: GPP 1	Uso: COM/HAB Altura: 7 m Niveles: 2 Autores: sd Año: sd Denom.: sd	
1_Soriano	9064	Exist.: - Prop.: GPP 3	Uso: HAB Altura: 8 m Niveles: 2 Autores: Arqs. Vilamajó y Azzarini Año: 1921 Denom.: Ex Vivienda Muñoz Silva	
1_Soriano	9062	Exist.: - Prop.: GPP 2	Uso: HAB Altura: 14 m Niveles: 4 Autores: sd Año: 1920-1940 Denom.: sd	
1_Soriano	9061	Exist.: - Prop.: GPP 2	Uso: COM/HAB Altura: 14 m Niveles: 4 Autores: sd Año: 1945 (P. de C. 86216) Denom.: sd	
1_Soriano	9060	Exist.: - Prop.: GPP 1	Uso: CU Altura: 10 m Niveles: 3 Autores: sd Año: sd Denom.: sd	

Tramo	Padrón	Protección patrimonial	Información	Foto
1_Soriano	9059	Exist.: - Prop.: GPP 3 GR	Uso: CU Altura: 12 m Niveles: 3 Autores: sd Año: 1900-1920 Denom.: sd	
1_Soriano	9058	Exist.: - Prop.: GPP 3 GR	Uso: COM/ADM/CU/HAB Altura: 15 m Niveles: 3 Autores: sd Año: 1925 (P. de C. 100944) Denom.: sd	
2_Ejido	9058	Exist.: - Prop.: GPP 3 GR	Uso: COM/ADM/CU/HAB Altura: 15 m Niveles: 3 Autores: sd Año: 1925 (P. de C. 100944) Denom.: sd	
2_Ejido	9057	Exist.: - Prop.: GPP 2 GR	Uso: COM/HAB Altura: 18 m Niveles: 6 Autores: Arqs. Vilamajó, Pucciarelli y Carve Año: 1927 Denom.: Edificio D'Ottone	
2_Ejido	9056	Exist.: - Prop.: GPP 2	Uso: ADM/HAB Altura: 7 m Niveles: 2 Autores: sd Año: 1948 (P. de C. 1957) Denom.: sd	

manzana

348

Área Patrimonial
Centro Sur

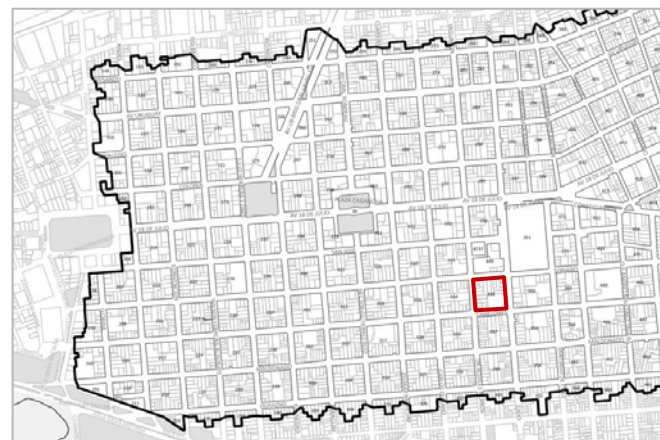


REFERENCIAS

MHN: Monumento Histórico Nacional
 BID: Bien de Interés Departamental
 AP: Área Patrimonial
 GPP: Grado de Protección Patrimonial
 CUP: Centro Urbano Protegido
 TP: Tramo Protegido
 GR: Grupo

Uso: ver en Glosario e Instructivo de Fichas

Nota: Por más información sobre bienes GPP 3 dirigirse al Anexo 4_5



Intendencia de Montevideo
 Departamento de Planificación
 Unidad de Protección del Patrimonio

Tramo	Padrón	Protección patrimonial	Información	Foto
2_Ejido	9055	Exist.: - Prop.: GPP 2 GR	Uso: COM/HAB Altura: 17 m Niveles: 6 Autores: Arqs. S. Erstein Ing. S. Rubinstein Año: 1966 (P. deCc. 107880) Denom.: sd	
2_Ejido	9050	Exist.: BID Prop.: GPP 3	Uso: COM/HAB Altura: 32 m Niveles: 9 Autores: Arq. Vázquez Echeveste Año: 1937 (P. de C. 34658) Denom.: Palacio Siri	
3_Canelones	9050	Exist.: BID Prop.: GPP 3 TP	Uso: COM/HAB Altura: 32 m Niveles: 8/9 Autores: Arq. Vázquez Echeveste Año: 1937 (P. de C. 34658) Denom.: Palacio Siri	
3_Canelones	9049	Exist.: - Prop.: GPP 2 TP GR	Uso: HAB Altura: 9 m Niveles: 2 Autores: Arq. Salvador Larrobla Año: 1927 Denom.: Vivienda Larrauri	
3_Canelones	9048	Exist.: - Prop.: GPP 2 TP GR	Uso: DESOCUPADO (HAB) Altura: 11 m Niveles: 2 Autores: sd Año: 1900-1920 Denom.: sd	

Tramo	Padrón	Protección patrimonial	Información	Foto
3_Canelones	9072	Exist.: - Prop.: GPP 2 TP GR	Uso: CU/HAB Altura: 11 m Niveles: 2 Autores: sd Año: 1900-1920 Denom.: sd	
4_Dr. Aquiles Lanza	9072	Exist.: - Prop.: GPP 2 TP	Uso: CU/HAB Altura: 11 m Niveles: 2 Autores: sd Año: 1900-1920 Denom.: sd	
4_Dr. Aquiles Lanza	9071	Exist.: - Prop.: GPP 2 TP	Uso: COM/HAB Altura: 23 m Niveles: 7 + gálibo Autores: sd Año: 1958 (P. de C. 564195) Denom.: sd	
4_Dr. Aquiles Lanza	9070	Exist.: - Prop.: GPP 2 TP GR	Uso: HAB Altura: 11 m Niveles: 2 Autores: sd Año: 1900-1920 Denom.: sd	
4_Dr. Aquiles Lanza	9069	Exist.: - Prop.: GPP 2 TP GR	Uso: HAB Altura: 11 m Niveles: 2 Autores: Arq. J. C. Williman Año: 1900-1920 Denom.: sd	
4_Dr. Aquiles Lanza	9068	Exist.: - Prop.: SC TP	Uso: CONS Altura: sd Niveles: sd Autores: Arqs. Spiess y Taurozzi Año: sd Denom.: Torre Delbau	

manzana

348

Área Patrimonial
Centro Sur



REFERENCIAS




MHN: Monumento Histórico Nacional
BID: Bien de Interés Departamental
AP: Área Patrimonial
GPP: Grado de Protección Patrimonial
CUP: Centro Urbano Protegido
TP: Tramo Protegido
GR: Grupo

Uso: ver en Glosario e Instructivo de Fichas

Nota: Por más información sobre bienes GPP 3 dirigirse al Anexo 4_5



Intendencia de Montevideo
Departamento de Planificación
Unidad de Protección del Patrimonio

Tramo	Padrón	Protección patrimonial	Información	Foto
4_Dr. Aquiles Lanza	9067	Exist.: - Prop.: GPP 2 TP GR	Uso: COM/HAB Altura: 10 m Niveles: 2 Autores: sd Año: 1900-1920 Denom.: sd	
4_Dr. Aquiles Lanza	13862	Exist.: - Prop.: GPP 2 TP GR	Uso: HAB Altura: 11 m Niveles: 2 Autores: sd Año: 1900-1920 Denom.: sd	
4_Dr. Aquiles Lanza	9066	Exist.: - Prop.: GPP 2 TP GR	Uso: COM/HAB Altura: 10 m Niveles: 2 Autores: Arq. Antonio Tosi (empresa constructora) Año: 1900-1920 Denom.: sd	

manzana
349

Área Patrimonial
Centro Sur



REFERENCIAS

MHN: Monumento Histórico Nacional
BID: Bien de Interés Departamental
AP: Área Patrimonial
GPP: Grado de Protección Patrimonial
CUP: Centro Urbano Protegido
TP: Tramo Protegido
GR: Grupo

Uso: ver en Glosario e Instructivo de Fichas

Nota: Por más información sobre bienes GPP 3 dirigirse al Anexo 4_5



Intendencia de Montevideo
Departamento de Planificación
Unidad de Protección del Patrimonio

Tramo	Padrón	Protección patrimonial	Información	Foto
1_San José	417139	Exist.: - Prop.: GPP 2	Uso: ADM/CU Altura: 31 m Niveles: 11 Autores: sd Año: 1980-2000 Denom.: Asociación de la Prensa Uruguaya	
1_San José	9079	Exist.: - Prop.: GPP 2	Uso: COM/HAB Altura: 30 m Niveles: 9 Autores: Arqs. Faget, F. Figari y Saavedra Año: 1942 (P. de C. 67901) Denom.: sd	
2_Ejido	9079	Exist.: - Prop.: GPP 2 TP	Uso: COM/HAB Altura: 30 m Niveles: 9 Autores: Arqs. Faget, F. Figari y Saavedra Año: 1942 (P. de C. 67901) Denom.: sd	
2_Ejido	417139	Exist.: - Prop.: GPP 2 TP	Uso: CU/ADM Altura: 33 m Niveles: 11 Autores: sd Año: 1980-2000 Denom.: sd	
2_Ejido	431015	Exist.: - Prop.: SC TP	Uso: CONS Altura: sd Niveles: sd Autores: sd Año: sd Denom.: Edificio Brusco	

Tramo	Padrón	Protección patrimonial	Información	Foto
2_Ejido	9075	Exist.: - Prop.: GPP 2 TP	Uso: COM/HAB Altura: 8 m Niveles: 2 Autores: sd Año: 1931 (P. de C. 770) Denom.: sd	
3_Soriano	9075	Exist.: - Prop.: GPP 2	Uso: COM/HAB Altura: 8 m Niveles: 2 Autores: sd Año: 1931 (P. de C. 770) Denom.: sd	
3_Soriano	9074	Exist.: - Prop.: GPP 3	Uso: ADM Altura: 2-3 m Niveles: 3 Autores: Arq. L. O. Nuñez Año: 1920-1940 Denom.: sd	
3_Soriano	9073	Exist.: - Prop.: GPP 2	Uso: COM/HAB Altura: 9 m Niveles: 2 Autores: sd Año: 1922 Denom.: sd	
3_Soriano	431015	Exist.: - Prop.: SC	Uso: CONS Altura: sd Niveles: sd Autores: sd Año: sd Denom.: sd	
4_Dr. Aquiles Lanza	431015	Exist.: - Prop.: SC	Uso: CONS Altura: sd Niveles: sd Autores: sd Año: sd Denom.: sd	

manzana

349

Área Patrimonial
Centro Sur



REFERENCIAS

MHN: Monumento Histórico Nacional
BID: Bien de Interés Departamental
AP: Área Patrimonial
GPP: Grado de Protección Patrimonial
CUP: Centro Urbano Protegido
TP: Tramo Protegido
GR: Grupo

Uso: ver en Glosario e Instructivo de Fichas

Nota: Por más información sobre bienes GPP 3 dirigirse al Anexo 4_5



Intendencia de Montevideo
Departamento de Planificación
Unidad de Protección del Patrimonio

Tramo	Padrón	Protección patrimonial	Información	Foto
5_Psje. Julio Castro	431015	Exist.: - Prop.: SC	Uso: CONS Altura: sd Niveles: sd Autores: sd Año: sd Denom.: sd	
6_Psje. Julio Castro	417139	Exist.: - Prop.: GPP 2	Uso: ADM/CU Altura: 31 m Niveles: 11 Autores: sd Año: 1980-2000 Denom.: Asociación de la Prensa Uruguaya	

manzana
350

Área Patrimonial
Centro Sur



REFERENCIAS

MHN: Monumento Histórico Nacional
BID: Bien de Interés Departamental
AP: Área Patrimonial
GPP: Grado de Protección Patrimonial
CUP: Centro Urbano Protegido
TP: Tramo Protegido
GR: Grupo

Uso: ver en Glosario e Instructivo de Fichas

Nota: Manzana borde de sector. Inventariados solo los padrones pertenecientes al Área Patrimonial Centro Sur.
Nota: Por más información sobre bienes GPP 3 dirigirse al Anexo 4_5



Intendencia de Montevideo
Departamento de Planificación
Unidad de Protección del Patrimonio

Tramo	Padrón	Protección patrimonial	Información	Foto
2_Ejido	9096	Exist.: - Prop.: GPP 1 TP GR	Uso: COM Altura: 32 m Niveles: 13 Autores: sd Año: 1989 (P. de C. 160371) Denom.: sd	
2_Ejido	9095	Exist.: - Prop.: GPP 1 TP GR	Uso: COM Altura: 32 m Niveles: 13 Autores: sd Año: 1980 (P. de C. 131074) Denom.: sd	
2_Ejido	9093	Exist.: - Prop.: GPP 1 TP GR	Uso: COM/HAB Altura: 29 m Niveles: 12 Autores: sd Año: 1962 (P. de C. 86840) Denom.: sd	
2_Ejido	9090	Exist.: - Prop.: GPP 1 TP GR	Uso: COM/HAB Altura: 29 m Niveles: 12 Autores: Arq. Miguel Amato Año: 1963 (P. de C. 97699) Denom.: Edificio Explanada San José	
3_San José	9090	Exist.: - Prop.: GPP 1	Uso: COM/HAB Altura: 29 m Niveles: 12 Autores: sd Año: 1963 (P. de C. 97699) Denom.: sd	
3_San José	9089	Exist.: - Prop.: GPP 1	Uso: COM/HAB Altura: 10 m Niveles: 2 Autores: sd Año: sd Denom.: sd	

Tramo	Padrón	Protección patrimonial	Información	Foto
3_San José	9088	Exist.: - Prop.: GPP 1	Uso: COM/HAB Altura: 21 m Niveles: 8 Autores: sd Año: 1982 (P. de C. 143765) Denom.: sd	
3_San José	9087	Exist.: - Prop.: GPP 2	Uso: COM/HAB Altura: 16 m Niveles: 4 Autores: sd Año: 1933 (P. de C. 46480) Denom.: sd	
3_San José	9086	Exist.: - Prop.: GPP 1	Uso: COM/HAB Altura: 21 m Niveles: 8 Autores: sd Año: sd Denom.: Hotel Klee	
4_Yaguarón	9086	Exist.: - Prop.: GPP 1	Uso: COM/HAB Altura: 21 m Niveles: 8 Autores: sd Año: sd Denom.: Hotel Klee	
4_Yaguarón	9831	Exist.: - Prop.: GPP 2	Uso: COM Altura: 10 m Niveles: 2 Autores: sd Año: 1900-1920 Denom.: sd	
4_Yaguarón	9107	Exist.: - Prop.: GPP 2	Uso: COM/HAB Altura: 15 m Niveles: 3 Autores: Arqs. Gimeno, Nuñez, Dulio Año: 1926 (P. de C. 109370) Denom.: sd	

manzana
350
Área Patrimonial
Centro Sur



REFERENCIAS

MHN: Monumento Histórico Nacional
BID: Bien de Interés Departamental
AP: Área Patrimonial
GPP: Grado de Protección Patrimonial
CUP: Centro Urbano Protegido
TP: Tramo Protegido
GR: Grupo

Uso: ver en Glosario e Instructivo de Fichas

Nota: Manzana borde de sector. Inventariados solo los padrones pertenecientes al Área Patrimonial Centro Sur.
Nota: Por más información sobre bienes GPP 3 dirigirse al Anexo 4_5



Intendencia de Montevideo
Departamento de Planificación
Unidad de Protección del Patrimonio

Tramo	Padrón	Protección patrimonial	Información	Foto
4_Yaguarón	9106	Exist.: - Prop.: GPP 2	Uso: COM/HAB Altura: 18 m Niveles: 4 Autores: sd Año: 1937 (P. de C. 31674) Denom.: sd	
4_Yaguarón	9624	Exist.: - Prop.: GPP 2	Uso: COM/HAB Altura: 15 m Niveles: 3 Autores: sd Año: 1915 Denom.: sd	

manzana

352

Área Patrimonial
Centro Sur



REFERENCIAS

MHN: Monumento Histórico Nacional
 BID: Bien de Interés Departamental
 AP: Área Patrimonial
 GPP: Grado de Protección Patrimonial
 CUP: Centro Urbano Protegido
 TP: Tramo Protegido
 GR: Grupo

Uso: ver en Glosario e Instructivo de Fichas

Nota: Por más información sobre bienes GPP 3 dirigirse al Anexo 4_5



Intendencia de Montevideo
 Departamento de Planificación
 Unidad de Protección del Patrimonio

Tramo	Padrón	Protección patrimonial	Información	Foto
1_Soriano	9109	Exist.: - Prop.: GPP 1 TP GR	Uso: CIRC Altura: 10 m Niveles: 1 Autores: sd Año: sd Denom.: sd	
1_Soriano	9110	Exist.: - Prop.: GPP 2 TP GR	Uso: N Altura: 8 m Niveles: 1 Autores: sd Año: 1900-1920 Denom.: sd	
1_Soriano	430884	Exist.: - Prop.: GPP 2 TP GR	Uso: COM Altura: 9 m Niveles: 2 Autores: sd Año: sd Denom.: sd	
1_Soriano	9114	Exist.: - Prop.: GPP 1 TP GR	Uso: COM Altura: 10 m Niveles: 2 Autores: sd Año: sd Denom.: sd	
1_Soriano	9115	Exist.: - Prop.: GPP 2 TP GR	Uso: HAB Altura: 14 m Niveles: 3 Autores: sd Año: 1900-1920 Denom.: sd	
1_Soriano	9116	Exist.: - Prop.: GPP 2 TP GR	Uso: CU Altura: 9 m Niveles: 2 Autores: sd Año: 1900-1920 Denom.: Centro Est. Bíblicos Seminario	

Tramo	Padrón	Protección patrimonial	Información	Foto
2_Santiago de Chile	9116	Exist.: - Prop.: GPP 2	Uso: CU Altura: 9 m Niveles: 2 Autores: sd Año: 1900-1920 Denom.: Centro Est. Bíblicos Seminario	
2_Santiago de Chile	9118	Exist.: - Prop.: GPP 1	Uso: SP Altura: 17 m Niveles: 5 Autores: Arq. Romualdo A. Pessina Año: sd Denom.: CASMU	
2_Santiago de Chile	430883	Exist.: - Prop.: GPP 2	Uso: CIRC Altura: 20 m Niveles: 7 Autores: sd Año: sd Denom.: sd	
2_Santiago de Chile	9123	Exist.: - Prop.: GPP 2	Uso: HAB Altura: 12 m Niveles: 4 Autores: sd Año: 1949 (P. de C. 19529) Denom.: sd	
2_Santiago de Chile	9124	Exist.: - Prop.: GPP 1	Uso: COM/HAB Altura: 27 m Niveles: 10 Autores: sd Año: 1987 (P. de C. 154117) Denom.: sd	
3_Canelones	9124	Exist.: - Prop.: GPP 1	Uso: COM/ADM Altura: 27 m Niveles: 10 Autores: sd Año: 1987 (P. de C. 154117) Denom.: sd	

manzana

352

Área Patrimonial
Centro Sur



REFERENCIAS

MHN: Monumento Histórico Nacional
 BID: Bien de Interés Departamental
 AP: Área Patrimonial
 GPP: Grado de Protección Patrimonial
 CUP: Centro Urbano Protegido
 TP: Tramo Protegido
 GR: Grupo

Uso: ver en Glosario e Instructivo de Fichas

Nota: Por más información sobre bienes GPP 3 dirigirse al Anexo 4_5



Intendencia de Montevideo
 Departamento de Planificación
 Unidad de Protección del Patrimonio

Tramo	Padrón	Protección patrimonial	Información	Foto
3_Canelones	9125	Exist.: - Prop.: GPP 0	Uso: HAB Altura: 5 m Niveles: 1 Autores: sd Año: sd Denom.: sd	
3_Canelones	9126	Exist.: - Prop.: GPP 1	Uso: HAB Altura: 29 m Niveles: 11 Autores: sd Año: 1983 (P. de C. 146056) Denom.: sd	
3_Canelones	9127	Exist.: - Prop.: GPP 1	Uso: HAB Altura: 29 m Niveles: 11 Autores: sd Año: 1983 (P. de C. 137678) Denom.: sd	
3_Canelones	9128	Exist.: - Prop.: GPP 1	Uso: COM/ADM Altura: 29 m Niveles: 9 + 2 gálibo Autores: sd Año: 1980 (P. de C. 133029) Denom.: sd	
3_Canelones	9131	Exist.: - Prop.: SC	Uso: CONS Altura: sd Niveles: sd Autores: sd Año: sd Denom.: sd	
3_Canelones	11650	Exist.: - Prop.: GPP 2	Uso: COM/ADM Altura: 6 m Niveles: 2 Autores: sd Año: 1900-1920 Denom.: sd	

Tramo	Padrón	Protección patrimonial	Información	Foto
3_Canelones	9132	Exist.: - Prop.: GPP 2	Uso: HAB Altura: 5 m Niveles: 1 Autores: sd Año: 1900-1920 Denom.: sd	
3_Canelones	9133	Exist.: - Prop.: GPP 2	Uso: COM/ADM Altura: 10 m Niveles: 3 Autores: sd Año: 1932 (P. de C. 1957) Denom.: sd	
4_Ejido	9133	Exist.: - Prop.: GPP 2	Uso: COM/ADM Altura: 10 m Niveles: 3 Autores: sd Año: 1932 (P. de C. 1957) Denom.: sd	
4_Ejido	428768	Exist.: - Prop.: GPP 1	Uso: HAB Altura: 30 m Niveles: 11 Autores: sd Año: 2000-2020 Denom.: Edificio Quadra Centrum	
4_Ejido	9136	Exist.: - Prop.: SC	Uso: CONS Altura: sd Niveles: sd Autores: sd Año: sd Denom.: sd	
4_Ejido	9138	Exist.: - Prop.: GPP 0	Uso: CIRC Altura: 4 m Niveles: 1 Autores: sd Año: sd Denom.: sd	

manzana
352
Área Patrimonial
Centro Sur



REFERENCIAS


MHN: Monumento Histórico Nacional
BID: Bien de Interés Departamental
AP: Área Patrimonial
GPP: Grado de Protección Patrimonial
CUP: Centro Urbano Protegido
TP: Tramo Protegido
GR: Grupo

Uso: ver en Glosario e Instructivo de Fichas

Nota: Por más información sobre bienes GPP 3 dirigirse al Anexo 4_5



Intendencia de Montevideo
Departamento de Planificación
Unidad de Protección del Patrimonio

Tramo	Padrón	Protección patrimonial	Información	Foto
4_Ejido	9109	Exist.: - Prop.: GPP 1	Uso: CIRC Altura: 10 m Niveles: 1 Autores: sd Año: sd Denom.: sd	

manzana

353

Área Patrimonial
Centro Sur

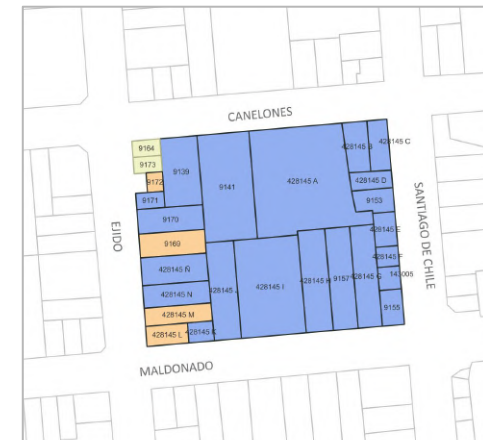


REFERENCIAS

MHN: Monumento Histórico Nacional
 BID: Bien de Interés Departamental
 AP: Área Patrimonial
 GPP: Grado de Protección Patrimonial
 CUP: Centro Urbano Protegido
 TP: Tramo Protegido
 GR: Grupo

Uso: ver en Glosario e Instructivo de Fichas

Nota: Por más información sobre bienes GPP 3 dirigirse al Anexo 4_5



Intendencia de Montevideo
 Departamento de Planificación
 Unidad de Protección del Patrimonio

Tramo	Padrón	Protección patrimonial	Información	Foto
1_Canelones	9164	Exist.: - Prop.: GPP 0	Uso: COM Altura: 9 m Niveles: 2 Autores: sd Año: sd Denom.: sd	
1_Canelones	9139	Exist.: - Prop.: GPP 2	Uso: COM/ADM Altura: 21 m Niveles: 6 Autores: Arq. C. García Arocena Año: 1953 (P. de C. 43155) Denom.: sd	
1_Canelones	9141	Exist.: - Prop.: GPP 2	Uso: COM/ADM Altura: 22 m Niveles: 6 Autores: Arq. C. García Arocena Año: 1945 (P. de C. 85923) Denom.: sd	
1_Canelones	428145 A	Exist.: - Prop.: GPP 2	Uso: CU Altura: 10 m Niveles: 3 Autores: sd Año: sd Denom.: Colegio Elbio Fernández	
1_Canelones	428145 B	Exist.: - Prop.: GPP 2	Uso: CU Altura: 9 m Niveles: 2 Autores: Olivera Calamet Año: 1920-1940 Denom.: Colegio Elbio Fernández	
1_Canelones	428145 C	Exist.: - Prop.: GPP 2	Uso: CU Altura: 10 m Niveles: 2 Autores: sd Año: 1900-1920 Denom.: Colegio Elbio Fernández	

Tramo	Padrón	Protección patrimonial	Información	Foto
2_Santiago de Chile	428145 C	Exist.: - Prop.: GPP 2 GR	Uso: CU Altura: 10 m Niveles: 2 Autores: sd Año: 1900-1920 Denom.: Colegio Elbio Fernández	
2_Santiago de Chile	428145 D	Exist.: - Prop.: GPP 2 GR	Uso: CU Altura: 8 m Niveles: 2 Autores: Olivera Calamet Año: 1920-1940 Denom.: Colegio Elbio Fernández	
2_Santiago de Chile	9153	Exist.: - Prop.: GPP 2 GR	Uso: CU Altura: 8 m Niveles: 2 Autores: Olivera Calamet Año: 1920-1940 Denom.: Colegio Elbio Fernández	
2_Santiago de Chile	428145 E	Exist.: - Prop.: GPP 2 GR	Uso: CU Altura: 5 m Niveles: 1 Autores: Olivera Calamet Año: 1920-1940 Denom.: Colegio Elbio Fernández	
2_Santiago de Chile	428145 F	Exist.: - Prop.: GPP 2 GR	Uso: CU Altura: 6 m Niveles: 2 Autores: sd Año: sd Denom.: Colegio Elbio Fernández	
2_Santiago de Chile	143005	Exist.: - Prop.: GPP 2 GR	Uso: HAB Altura: 6 m Niveles: 2 Autores: sd Año: 1930 (P. de C. 140039) Denom.: sd	

manzana

353

Área Patrimonial
Centro Sur

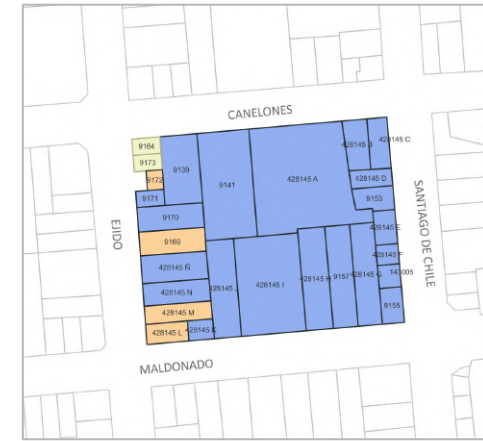


REFERENCIAS

MHN: Monumento Histórico Nacional
 BID: Bien de Interés Departamental
 AP: Área Patrimonial
 GPP: Grado de Protección Patrimonial
 CUP: Centro Urbano Protegido
 TP: Tramo Protegido
 GR: Grupo

Uso: ver en Glosario e Instructivo de Fichas

Nota: Por más información sobre bienes GPP 3 dirigirse al Anexo 4_5



Intendencia de Montevideo
 Departamento de Planificación
 Unidad de Protección del Patrimonio

Tramo	Padrón	Protección patrimonial	Información	Foto
2_Santiago de Chile	9155	Exist.: - Prop.: GPP 2 GR	Uso: COM/ADM Altura: 10 m Niveles: 2 Autores: Arq. H. Maag Año: 1920-1940 Denom.: sd	
3_Maldonado	9155	Exist.: - Prop.: GPP 2	Uso: COM/ADM Altura: 10m Niveles: 2 Autores: Arq. H. Maag Año: 1920-1940 Denom.: sd	
3_Maldonado	428145 G	Exist.: - Prop.: GPP 2	Uso: CU Altura: 6 m Niveles: 1 Autores: sd Año: sd Denom.: Colegio Elbio Fernández	
3_Maldonado	9157	Exist.: - Prop.: GPP 2	Uso: HAB Altura: 6 m Niveles: 1 Autores: sd Año: 1900-1920 Denom.: sd	
3_Maldonado	428145 H	Exist.: - Prop.: GPP 2	Uso: CU Altura: 8 m Niveles: 2 Autores: sd Año: sd Denom.: Colegio Elbio Fernández	
3_Maldonado	428145 I	Exist.: - Prop.: GPP 2	Uso: CU Altura: 10 m Niveles: 2 Autores: sd Año: sd Denom.: Colegio Elbio Fernández	

Tramo	Padrón	Protección patrimonial	Información	Foto
3_Maldonado	428145 J	Exist.: - Prop.: GPP 2	Uso: CU Altura: 9 m Niveles: 3 Autores: sd Año: sd Denom.: Colegio Elbio Fernández	
3_Maldonado	428145 K	Exist.: - Prop.: GPP 2	Uso: CU Altura: 9 m Niveles: 2 Autores: sd Año: sd Denom.: Colegio Elbio Fernández	
3_Maldonado	428145 L	Exist.: - Prop.: GPP 1	Uso: CU Altura: 3 m Niveles: 1 Autores: sd Año: sd Denom.: Colegio Elbio Fernandez	
4_Ejido	428145 L	Exist.: - Prop.: GPP 1	Uso: CU Altura: 3 m Niveles: 1 Autores: sd Año: sd Denom.: Colegio Elbio Fernandez	
4_Ejido	428145 M	Exist.: - Prop.: GPP 1	Uso: CU Altura: 3 m Niveles: 1 Autores: sd Año: sd Denom.: Colegio Elbio Fernandez	
4_Ejido	428145 N	Exist.: - Prop.: GPP 2	Uso: CU Altura: 7 m Niveles: 2 Autores: sd Año: sd Denom.: Colegio Elbio Fernández	

manzana
353

Área Patrimonial
Centro Sur



REFERENCIAS

MHN: Monumento Histórico Nacional
BID: Bien de Interés Departamental
AP: Área Patrimonial
GPP: Grado de Protección Patrimonial
CUP: Centro Urbano Protegido
TP: Tramo Protegido
GR: Grupo

Uso: ver en Glosario e Instructivo de Fichas

Nota: Por más información sobre bienes GPP 3 dirigirse al Anexo 4_5



Intendencia de Montevideo
Departamento de Planificación
Unidad de Protección del Patrimonio

Tramo	Padrón	Protección patrimonial	Información	Foto
4_Ejido	428145 Ñ	Exist.: - Prop.: GPP 2	Uso: CU Altura: 9 m Niveles: 1 Autores: Arq. Jose A. Coppeti Año: sd Denom.: Colegio Elbio Fernández	
4_Ejido	9169	Exist.: - Prop.: GPP 1	Uso: HAB Altura: 21 m Niveles: 7 Autores: Arq. H. Maag Año: 1958 (P. de c. 43423) Denom.: sd	
4_Ejido	9170	Exist.: - Prop.: GPP 2	Uso: COM/ADM Altura: 7 m Niveles: 2 Autores: sd Año: 1927 (P. de C. 117411) Denom.: sd	
4_Ejido	9171	Exist.: - Prop.: GPP 2	Uso: HAB Altura: 10 m Niveles: 3 Autores: sd Año: sd Denom.: sd	
4_Ejido	9172	Exist.: - Prop.: GPP 1	Uso: COM/ADM Altura: 12 m Niveles: 4 Autores: sd Año: 1960 (P. de C. 73257) Denom.: sd	
4_Ejido	9173	Exist.: - Prop.: GPP 0	Uso: COM Altura: 6 m Niveles: 1 Autores: sd Año: sd Denom.: sd	

Tramo	Padrón	Protección patrimonial	Información	Foto
4_Ejido	9164	Exist.: - Prop.: GPP 0	Uso: COM Altura: 6 m Niveles: 1 Autores: sd Año: sd Denom.: sd	

manzana

354

Área Patrimonial
Centro Sur



REFERENCIAS

MHN: Monumento Histórico Nacional
 BID: Bien de Interés Departamental
 AP: Área Patrimonial
 GPP: Grado de Protección Patrimonial
 CUP: Centro Urbano Protegido
 TP: Tramo Protegido
 GR: Grupo

Uso: ver en Glosario e Instructivo de Fichas

Nota: Por más información sobre bienes GPP 3 dirigirse al Anexo 4_5



Intendencia de Montevideo
 Departamento de Planificación
 Unidad de Protección del Patrimonio

Tramo	Padrón	Protección patrimonial	Información	Foto
1_Maldonado	9174	Exist.: - Prop.: GPP 1	Uso: HAB Altura: 30 m Niveles: 11 Autores: sd Año: sd Denom.: sd	
1_Maldonado	9175	Exist.: - Prop.: GPP 2	Uso: HAB Altura: 5 m Niveles: 1 Autores: sd Año: 1900-1920 Denom.: sd	
1_Maldonado	9176	Exist.: - Prop.: GPP 1	Uso: COM/ADM Altura: 30 m Niveles: 11 Autores: sd Año: 2000 Denom.: sd	
1_Maldonado	9177	Exist.: - Prop.: GPP 2	Uso: CU Altura: 6 m Niveles: 1 Autores: sd Año: 1900-1920 Denom.: sd	
1_Maldonado	9178	Exist.: - Prop.: GPP 2	Uso: CU Altura: 5 m Niveles: 1 Autores: sd Año: 1900-1920 Denom.: Club Soriano	
1_Maldonado	9179	Exist.: - Prop.: GPP 1	Uso: COM/ADM Altura: 30 m Niveles: 11 Autores: sd Año: 1987 (P. de C. 156201) Denom.: sd	

Tramo	Padrón	Protección patrimonial	Información	Foto
1_Maldonado	9180	Exist.: - Prop.: GPP 2	Uso: COM Altura: 6 m Niveles: 1 Autores: sd Año: 1900-1920 Denom.: sd	
1_Maldonado	9181	Exist.: - Prop.: GPP 1	Uso: COM/HAB Altura: 30 m Niveles: 11 Autores: sd Año: sd Denom.: sd	
1_Maldonado	429506	Exist.: - Prop.: GPP 1	Uso: COM/HAB Altura: 30 m Niveles: 11 Autores: sd Año: sd Denom.: sd	
2_Santiago de Chile	429506	Exist.: - Prop.: GPP 1	Uso: COM/HAB Altura: 30 m Niveles: 11 Autores: sd Año: sd Denom.: sd	
2_Santiago de Chile	9185	Exist.: - Prop.: GPP 2	Uso: CU Altura: 5 m Niveles: 1 Autores: sd Año: 1926 (P. de C. 108459) Denom.: sd	
2_Santiago de Chile	9186	Exist.: - Prop.: GPP 2	Uso: HAB Altura: 5 m Niveles: 1 Autores: sd Año: 1900-1920 Denom.: sd	

manzana

354

Área Patrimonial
Centro Sur




REFERENCIAS

MHN: Monumento Histórico Nacional
 BID: Bien de Interés Departamental
 AP: Área Patrimonial
 GPP: Grado de Protección Patrimonial
 CUP: Centro Urbano Protegido
 TP: Tramo Protegido
 GR: Grupo

Uso: ver en Glosario e Instructivo de Fichas

Nota: Por más información sobre bienes GPP 3 dirigirse al Anexo 4_5



Intendencia de Montevideo
 Departamento de Planificación
 Unidad de Protección del Patrimonio

Tramo	Padrón	Protección patrimonial	Información	Foto
2_Santiago de Chile	9187	Exist.: - Prop.: GPP 1	Uso: COM Altura: 5 m Niveles: 2 Autores: sd Año: sd Denom.: sd	
2_Santiago de Chile	9188	Exist.: - Prop.: GPP 2	Uso: HAB Altura: 9 m Niveles: 2 Autores: sd Año: 1926 (P. de C. 109669) Denom.: sd	
2_Santiago de Chile	9189	Exist.: - Prop.: GPP 1	Uso: PR Altura: 5 m Niveles: 1 Autores: sd Año: sd Denom.: sd	
3_Durazno	9189	Exist.: - Prop.: GPP 1	Uso: PR Altura: 6 m Niveles: 2 Autores: sd Año: sd Denom.: sd	
3_Durazno	9190	Exist.: - Prop.: GPP 1	Uso: PR Altura: 7 m Niveles: 1 Autores: sd Año: sd Denom.: sd	
3_Durazno	9191	Exist.: - Prop.: GPP 2	Uso: HAB Altura: 7 m Niveles: 1 Autores: sd Año: 1900-1920 Denom.: sd	

Tramo	Padrón	Protección patrimonial	Información	Foto
3_Durazno	9192	Exist.: - Prop.: GPP 0	Uso: ALM Altura: 9 m Niveles: 2 Autores: sd Año: sd Denom.: sd	
3_Durazno	9194	Exist.: - Prop.: GPP 2	Uso: HAB Altura: 13 m Niveles: 4 Autores: Beltramini Hnos (construcciones) Año: 1947 (P. de C. 4583) Denom.: sd	
3_Durazno	9195	Exist.: - Prop.: GPP 2	Uso: CU Altura: 6 m Niveles: 1 Autores: sd Año: 1900-1920 Denom.: sd	
3_Durazno	9196	Exist.: - Prop.: GPP 2	Uso: HAB Altura: 6 m Niveles: 1 Autores: sd Año: 1900-1920 Denom.: sd	
3_Durazno	9197	Exist.: - Prop.: GPP 2	Uso: HAB Altura: 6 m Niveles: 1 Autores: sd Año: 1900-1920 Denom.: sd	
3_Durazno	9198	Exist.: - Prop.: GPP 1	Uso: HAB Altura: 6 m Niveles: 2 Autores: sd Año: sd Denom.: sd	

manzana
354

Área Patrimonial
Centro Sur



REFERENCIAS

MHN: Monumento Histórico Nacional
BID: Bien de Interés Departamental
AP: Área Patrimonial
GPP: Grado de Protección Patrimonial
CUP: Centro Urbano Protegido
TP: Tramo Protegido
GR: Grupo

Uso: ver en Glosario e Instructivo de Fichas

Nota: Por más información sobre bienes GPP 3 dirigirse al Anexo 4_5



Intendencia de Montevideo
Departamento de Planificación
Unidad de Protección del Patrimonio

Tramo	Padrón	Protección patrimonial	Información	Foto
3_Durazno	9199	Exist.: - Prop.: GPP 2	Uso: COM Altura: 7 m Niveles: 1 Autores: sd Año: sd Denom.: sd	
4_Ejido	9199	Exist.: - Prop.: GPP 2	Uso: COM/ADM Altura: 7 m Niveles: 1 Autores: sd Año: sd Denom.: sd	
4_Ejido	9590	Exist.: - Prop.: GPP 2	Uso: CU Altura: 6 m Niveles: 1 Autores: sd Año: sd Denom.: sd	
4_Ejido	9591	Exist.: - Prop.: GPP 1	Uso: CU Altura: 4 m Niveles: 1 Autores: sd Año: sd Denom.: sd	
4_Ejido	9592	Exist.: - Prop.: GPP 2	Uso: HAB Altura: 9 m Niveles: 2 Autores: sd Año: sd Denom.: sd	
4_Ejido	9593	Exist.: - Prop.: GPP 2	Uso: HAB Altura: 5 m Niveles: 1 Autores: sd Año: sd Denom.: sd	

Tramo	Padrón	Protección patrimonial	Información	Foto
4_Ejido	9594	Exist.: - Prop.: GPP 2	Uso: HAB Altura: 5 m Niveles: 1 Autores: sd Año: sd Denom.: sd	
4_Ejido	9595	Exist.: - Prop.: GPP 2	Uso: COM/ADM Altura: 10 m Niveles: 2 Autores: sd Año: 1900-1920 Denom.: sd	
4_Ejido	9174	Exist.: - Prop.: GPP 1	Uso: HAB Altura: 30 m Niveles: 11 Autores: sd Año: 2000-2022 Denom.: sd	

manzana

355

Área Patrimonial
Centro Sur



REFERENCIAS

MHN: Monumento Histórico Nacional
 BID: Bien de Interés Departamental
 AP: Área Patrimonial
 GPP: Grado de Protección Patrimonial
 CUP: Centro Urbano Protegido
 TP: Tramo Protegido
 GR: Grupo

Uso: ver en Glosario e Instructivo de Fichas

Nota: Manzana borde de sector. Inventariados solo los padrones pertenecientes al Área Patrimonial Centro Sur.
 Nota: Por más información sobre bienes GPP 3 dirigirse al Anexo 4_5



Intendencia de Montevideo
 Departamento de Planificación
 Unidad de Protección del Patrimonio

Tramo	Padrón	Protección patrimonial	Información	Foto
1_Durazno	9232	Exist.: - Prop.: GPP 2	Uso: COM/ADM Altura: 11 m Niveles: 2 Autores: P. Vandome e Hijos Año: 1900 Denom.: sd	
1_Durazno	9200	Exist.: - Prop.: GPP 2	Uso: HAB Altura: 10 m Niveles: 3 Autores: Lesta y Llacer Lda. (cons.) Año: 1954 (P. de c. 53365) Denom.: sd	
1_Durazno	9201	Exist.: - Prop.: GPP 1	Uso: HAB Altura: 5 m Niveles: 1 Autores: sd Año: sd Denom.: sd	
1_Durazno	9202 A	Exist.: - Prop.: GPP 0	Uso: N Altura: 5 m Niveles: 1 Autores: sd Año: sd Denom.: sd	
1_Durazno	9202 B	Exist.: - Prop.: GPP 0	Uso: N Altura: 5 m Niveles: 1 Autores: sd Año: sd Denom.: sd	
1_Durazno	9202 C	Exist.: - Prop.: GPP 0	Uso: N Altura: 5 m Niveles: 1 Autores: sd Año: sd Denom.: sd	

Tramo	Padrón	Protección patrimonial	Información	Foto
1_Durazno	9204	Exist.: - Prop.: GPP 2	Uso: HAB Altura: 5 m Niveles: 1 Autores: sd Año: 1900-1920 Denom.: sd	
1_Durazno	9205	Exist.: - Prop.: GPP 1	Uso: COM Altura: 7 m Niveles: 2 Autores: sd Año: sd Denom.: sd	
2_Santiago de Chile	9205	Exist.: - Prop.: GPP 1	Uso: COM Altura: 10 m Niveles: 2 Autores: sd Año: sd Denom.: sd	
3_Isla de Flores	9202 D	Exist.: - Prop.: GPP 2	Uso: FIN Altura: 10 m Niveles: 2 Autores: sd Año: sd Denom.: BROU	
4_Ejido	9202 E	Exist.: - Prop.: GPP 1	Uso: N Altura: 5 m Niveles: 1 Autores: sd Año: sd Denom.: sd	
4_Ejido	9232	Exist.: - Prop.: GPP 2	Uso: COM/ADM Altura: 11 m Niveles: 2 Autores: P. Vandome e Hijos Año: 1900 Denom.: sd	

manzana

366

Área Patrimonial
Centro Sur

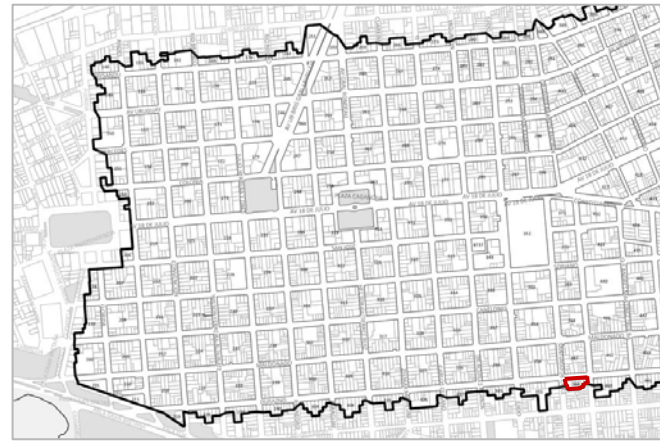


REFERENCIAS

MHN: Monumento Histórico Nacional
 BID: Bien de Interés Departamental
 AP: Área Patrimonial
 GPP: Grado de Protección Patrimonial
 CUP: Centro Urbano Protegido
 TP: Tramo Protegido
 GR: Grupo

Uso: ver en Glosario e Instructivo de Fichas

Nota: Manzana borde de sector. Inventariados solo los padrones pertenecientes al Área Patrimonial Centro Sur.
 Nota: Por más información sobre bienes GPP 3 dirigirse al Anexo 4_5



Intendencia de Montevideo
 Departamento de Planificación
 Unidad de Protección del Patrimonio

Tramo	Padrón	Protección patrimonial	Información	Foto
1_Durazno	9484	Exist.: - Prop.: GPP 2	Uso: COM/HAB Altura: 12 m Niveles: 4 Autores: sd Año: 1955 (P. de C. 60116) Denom.: sd	
1_Durazno	9485	Exist.: - Prop.: GPP 2	Uso: HAB Altura: 6 m Niveles: 1 Autores: sd Año: 1900-1920 Denom.: sd	
1_Durazno	9486	Exist.: - Prop.: GPP 2	Uso: CIRC Altura: 6 m Niveles: 1 Autores: sd Año: 1900-1920 Denom.: sd	
1_Durazno	10962	Exist.: - Prop.: GPP 2	Uso: COM Altura: 6 m Niveles: 1 Autores: sd Año: sd Denom.: sd	
1_Durazno	9487	Exist.: - Prop.: GPP 2	Uso: COM/HAB Altura: 12 m Niveles: 1 Autores: sd Año: 1900-1920 Denom.: sd	
1_Durazno	9488	Exist.: - Prop.: GPP 2	Uso: HAB Altura: 4 m Niveles: 1 Autores: sd Año: sd Denom.: sd	

Tramo	Padrón	Protección patrimonial	Información	Foto
1_Durazno	9489	Exist.: - Prop.: GPP 2	Uso: HAB Altura: 4 m Niveles: 1 Autores: sd Año: 1900-1920 Denom.: sd	
1_Durazno	23251	Exist.: - Prop.: GPP 2	Uso: HAB Altura: 4 m Niveles: 1 Autores: sd Año: 1900-1920 Denom.: sd	
1_Durazno	9463	Exist.: - Prop.: GPP 2	Uso: HAB Altura: 8 m Niveles: 2 Autores: sd Año: 1915 (P. de C. 48336) Denom.: sd	
2_Dr. Javier Barrios Amorin	9463	Exist.: - Prop.: GPP 2	Uso: HAB Altura: 8 m Niveles: 2 Autores: sd Año: 1915 (P. de C. 48336) Denom.: sd	
4_Santiago de Chile	9484	Exist.: - Prop.: GPP 2	Uso: HAB Altura: 8 m Niveles: 2 Autores: sd Año: 1955 (P. de C. 60116) Denom.: sd	

manzana

367

Área Patrimonial
Centro Sur



REFERENCIAS

MHN: Monumento Histórico Nacional
 BID: Bien de Interés Departamental
 AP: Área Patrimonial
 GPP: Grado de Protección Patrimonial
 CUP: Centro Urbano Protegido
 TP: Tramo Protegido
 GR: Grupo

Uso: ver en Glosario e Instructivo de Fichas

Nota: Por más información sobre bienes GPP 3 dirigirse al Anexo 4_5



Intendencia de Montevideo
 Departamento de Planificación
 Unidad de Protección del Patrimonio

Tramo	Padrón	Protección patrimonial	Información	Foto
1_Maldonado	9490	Exist.: - Prop.: GPP 1	Uso: COM/HAB Altura: 6 m Niveles: 2 Autores: Arq. Ramon Añón Año: 1953 (P. de C. 45631) Denom.: sd	
1_Maldonado	9491	Exist.: - Prop.: GPP 1	Uso: COM/HAB Altura: 33 m Niveles: 11 Autores: sd Año: 1983 (P. de C. 154029) Denom.: sd	
1_Maldonado	9492	Exist.: - Prop.: GPP 2	Uso: HAB Altura: 8 m Niveles: 2 Autores: sd Año: 1925 (P. de C. 101892) Denom.: sd	
1_Maldonado	9493	Exist.: - Prop.: GPP 2	Uso: HAB Altura: 6 m Niveles: 1 Autores: sd Año: 1900-1920 Denom.: sd	
1_Maldonado	9494	Exist.: - Prop.: GPP 1	Uso: COM/HAB Altura: 6 m Niveles: 2 Autores: sd Año: sd Denom.: sd	
1_Maldonado	59772	Exist.: - Prop.: GPP 2	Uso: HAB Altura: 6 m Niveles: 1 Autores: sd Año: 1900-1920 Denom.: sd	

Tramo	Padrón	Protección patrimonial	Información	Foto
1_Maldonado	94660	Exist.: - Prop.: GPP 2	Uso: COM/HAB Altura: 6 m Niveles: 1 Autores: sd Año: 1900-1920 Denom.: sd	
2_Dr. Javier Barrios Amorín	94660	Exist.: - Prop.: GPP 2	Uso: HAB Altura: 6 m Niveles: 1 Autores: sd Año: 1900-1920 Denom.: sd	
2_Dr. Javier Barrios Amorín	9495	Exist.: - Prop.: GPP 2	Uso: HAB Altura: 8 m Niveles: 2 Autores: sd Año: 1900 Denom.: sd	
2_Dr. Javier Barrios Amorín	9496	Exist.: - Prop.: GPP 1	Uso: HAB Altura: 8 m Niveles: 3 Autores: sd Año: 1944 (P. de C. 81145) Denom.: sd	
2_Dr. Javier Barrios Amorín	9498	Exist.: - Prop.: GPP 1	Uso: HAB Altura: 8 m Niveles: 3 Autores: sd Año: sd Denom.: sd	
2_Dr. Javier Barrios Amorín	9499	Exist.: - Prop.: GPP 1	Uso: HAB Altura: 8 m Niveles: 3 Autores: sd Año: 1945 (P. de C. 88341) Denom.: sd	

manzana

367

Área Patrimonial
Centro Sur



REFERENCIAS

MHN: Monumento Histórico Nacional
BID: Bien de Interés Departamental
AP: Área Patrimonial
GPP: Grado de Protección Patrimonial
CUP: Centro Urbano Protegido
TP: Tramo Protegido
GR: Grupo

Uso: ver en Glosario e Instructivo de Fichas

Nota: Por más información sobre bienes GPP 3 dirigirse al Anexo 4_5



Intendencia de Montevideo
Departamento de Planificación
Unidad de Protección del Patrimonio

Tramo	Padrón	Protección patrimonial	Información	Foto
2_Dr. Javier Barrios Amorín	9500	Exist.: - Prop.: GPP 0	Uso: COM Altura: 4 m Niveles: 1 Autores: sd Año: sd Denom.: sd	
2_Dr. Javier Barrios Amorín	9501	Exist.: - Prop.: GPP 2	Uso: COM/HAB Altura: 12 m Niveles: 4 Autores: sd Año: 1956 (P. de C. 89040) Denom.: Edificio Medur	
3_Durazno	9501	Exist.: - Prop.: GPP 2	Uso: COM/HAB Altura: 12 m Niveles: 4 Autores: sd Año: 1956 (P. de C. 89040) Denom.: Edificio Medur	
3_Durazno	9502	Exist.: - Prop.: GPP 2 GR	Uso: HAB Altura: 6 m Niveles: 1 Autores: sd Año: 1900-1920 Denom.: sd	
3_Durazno	9503	Exist.: - Prop.: GPP 2 GR	Uso: HAB Altura: 6 m Niveles: 1 Autores: sd Año: 1900-1920 Denom.: sd	
3_Durazno	9504	Exist.: - Prop.: GPP 1	Uso: PR Altura: 6 m Niveles: 2 Autores: sd Año: sd Denom.: sd	

Tramo	Padrón	Protección patrimonial	Información	Foto
3_Durazno	9505	Exist.: - Prop.: GPP 3 GR	Uso: HAB Altura: 12 m Niveles: 2 Autores: sd Año: 1900-1920 Denom.: sd	
3_Durazno	9506	Exist.: - Prop.: GPP 3 GR	Uso: HAB Altura: 12 m Niveles: 2 Autores: sd Año: 1900-1920 Denom.: sd	
3_Durazno	9507	Exist.: - Prop.: GPP 0	Uso: COM Altura: 4 m Niveles: 1 Autores: sd Año: sd Denom.: sd	
4_Santiago de Chile	9507	Exist.: - Prop.: GPP 0	Uso: COM Altura: 4 m Niveles: 1 Autores: sd Año: sd Denom.: sd	
4_Santiago de Chile	9508	Exist.: - Prop.: GPP 1	Uso: HAB Altura: 6 m Niveles: 2 Autores: sd Año: sd Denom.: sd	
4_Santiago de Chile	9509	Exist.: - Prop.: GPP 1	Uso: HAB Altura: 6 m Niveles: 2 Autores: P. Valeta (empresario de obras) Año: sd Denom.: sd	

manzana

367

Área Patrimonial
Centro Sur

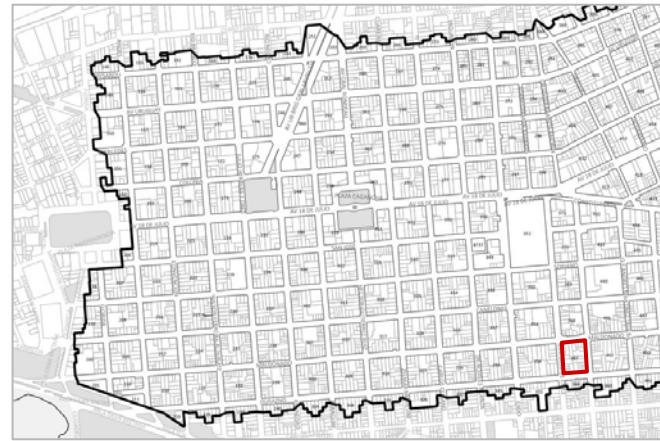


REFERENCIAS



MHN: Monumento Histórico Nacional
BID: Bien de Interés Departamental
AP: Área Patrimonial
GPP: Grado de Protección Patrimonial
CUP: Centro Urbano Protegido
TP: Tramo Protegido
GR: Grupo

Uso: ver en Glosario e Instructivo de Fichas

Nota: Por más información sobre bienes GPP 3 dirigirse al Anexo 4_5



Intendencia de Montevideo
Departamento de Planificación
Unidad de Protección del Patrimonio

Tramo	Padrón	Protección patrimonial	Información	Foto
4_Santiago de Chile	9510	Exist.: - Prop.: GPP 2	Uso: HAB Altura: 12 m Niveles: 4 Autores: Hugo Ball'orto E. Rizzo & hijo, B. Rizzo (construcciones) Año: 1956 (P. de C. 71528) Denom.: sd	
4_Santiago de Chile	9511	Exist.: - Prop.: GPP 1	Uso: HAB Altura: 9 m Niveles: 3 Autores: Ings. Pisano, Patetta y Arq. Garcia Cipiano Año: 1940 (P. de C. 56994) Denom.: sd	
4_Santiago de Chile	9512	Exist.: - Prop.: GPP 2	Uso: HAB Altura: 8 m Niveles: 2 Autores: sd Año: 1900-1920 Denom.: sd	

Tramo	Padrón	Protección patrimonial	Información	Foto
4_Santiago de Chile	186245	Exist.: - Prop.: GPP 1	Uso: HAB Altura: 6 m Niveles: 2 Autores: Ings. Pisano, Patetta y Arq. Garcia Cipiano Año: 1941 (P. de C. 61278) Denom.: sd	
4_Santiago de Chile	9513	Exist.: - Prop.: GPP 1	Uso: HAB Altura: 6 m Niveles: 2 Autores: sd Año: sd Denom.: sd	
4_Santiago de Chile	9490	Exist.: - Prop.: GPP 1	Uso: HAB Altura: 6 m Niveles: 2 Autores: Arq. Ramon Añón Año: 1953 (P. de C. 45631) Denom.: sd	

manzana

368

Área Patrimonial
Centro Sur

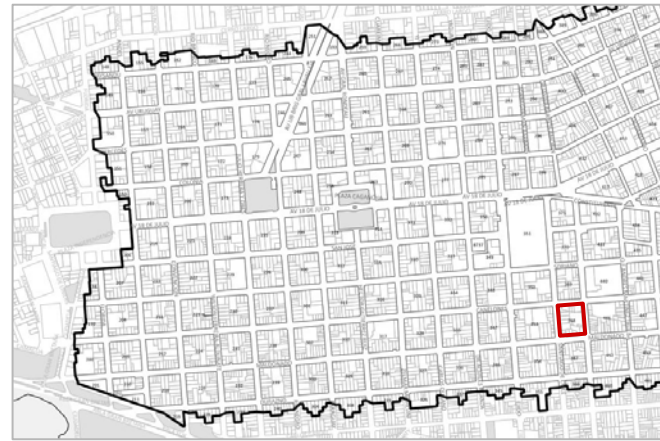


REFERENCIAS

MHN: Monumento Histórico Nacional
 BID: Bien de Interés Departamental
 AP: Área Patrimonial
 GPP: Grado de Protección Patrimonial
 CUP: Centro Urbano Protegido
 TP: Tramo Protegido
 GR: Grupo

Uso: ver en Glosario e Instructivo de Fichas

Nota: Por más información sobre bienes GPP 3 dirigirse al Anexo 4_5



Intendencia de Montevideo
 Departamento de Planificación
 Unidad de Protección del Patrimonio

Tramo	Padrón	Protección patrimonial	Información	Foto
1_Canelones	9514	Exist.: - Prop.: GPP 2	Uso: N Altura: 10 m Niveles: 2 Autores: sd Año: 1900-1920 Denom.: sd	
1_Canelones	9515	Exist.: - Prop.: GPP 1	Uso: N Altura: 7 m Niveles: 2 Autores: sd Año: sd Denom.: sd	
1_Canelones	9519 A	Exist.: - Prop.: GPP 1	Uso: ADM Altura: 6 m Niveles: 2 Autores: sd Año: sd Denom.: sd	
1_Canelones	9517	Exist.: - Prop.: GPP 1	Uso: HAB Altura: 9 m Niveles: 2 Autores: Alberto Riatti (construcciones) Año: sd Denom.: sd	
1_Canelones	9519 B	Exist.: - Prop.: GPP 2	Uso: COM Altura: 10 m Niveles: 3 Autores: sd Año: sd Denom.: Martinelli	
2_Dr.Javier Barrios Amorín	9519 B	Exist.: - Prop.: GPP 2	Uso: COM Altura: 10 m Niveles: 3 Autores: sd Año: sd Denom.: Martinelli	

Tramo	Padrón	Protección patrimonial	Información	Foto
2_Dr.Javier Barrios Amorín	9519 C	Exist.: - Prop.: GPP 1	Uso: COM Altura: 6 m Niveles: 1 Autores: sd Año: sd Denom.: sd	
2_Dr.Javier Barrios Amorín	9522	Exist.: - Prop.: GPP 1	Uso: COM Altura: 6 m Niveles: 1 Autores: sd Año: sd Denom.: sd	
2_Dr.Javier Barrios Amorín	9523	Exist.: - Prop.: GPP 2	Uso: COM/HAB Altura: 20 m Niveles: 6 Autores: sd Año: 1946 (P. de C. 90561) Denom.: sd	
3_Maldonado	9523	Exist.: - Prop.: GPP 2	Uso: COM/HAB Altura: 20 m Niveles: 6 Autores: sd Año: 1946 (P. de C. 90561) Denom.: sd	
3_Maldonado	9524	Exist.: - Prop.: GPP 0	Uso: BE Altura: nc Niveles: nc Autores: nc Año: nc Denom.: nc	
3_Maldonado	9525	Exist.: - Prop.: GPP 1	Uso: HAB Altura: 6 m Niveles: 2 Autores: sd Año: sd Denom.: sd	

manzana

368

Área Patrimonial
Centro Sur



REFERENCIAS

MHN: Monumento Histórico Nacional
 BID: Bien de Interés Departamental
 AP: Área Patrimonial
 GPP: Grado de Protección Patrimonial
 CUP: Centro Urbano Protegido
 TP: Tramo Protegido
 GR: Grupo

Uso: ver en Glosario e Instructivo de Fichas

Nota: Por más información sobre bienes GPP 3 dirigirse al Anexo 4_5



Intendencia de Montevideo
 Departamento de Planificación
 Unidad de Protección del Patrimonio

Tramo	Padrón	Protección patrimonial	Información	Foto
1_Canelones	9526	Exist.: - Prop.: GPP 2	Uso: ADM Altura: 10 m Niveles: 3 Autores: sd Año: 1926 (P. de C. 108569) Denom.: sd	
3_Maldonado	9527	Exist.: - Prop.: GPP 2	Uso: ADM Altura: 7 m Niveles: 1 Autores: sd Año: 1900-1920 Denom.: sd	
3_Maldonado	9528	Exist.: - Prop.: GPP 2	Uso: HAB Altura: 22 m Niveles: 7 Autores: sd Año: 1946 (P. de C. 92423) Denom.: sd	
4_Santiago de Chile	9528	Exist.: - Prop.: GPP 2	Uso: HAB Altura: 22 m Niveles: 7 Autores: Arq. H. G. Mari y V. R. Clerc Año: 1946 (P. de C. 92423) Denom.: sd	
4_Santiago de Chile	9531	Exist.: - Prop.: SC	Uso: CONS Altura: sd Niveles: sd Autores: Arq. Eduardo Arralde Año: sd Denom.: Altos de Santiago de Chile	
4_Santiago de Chile	9532 (asoc. 9533)	Exist.: - Prop.: GPP 1	Uso: HAB Altura: 30 m Niveles: 11 Autores: sd Año: 1981 (P. de C. 146894) Denom.: Santiago de Chile I	

Tramo	Padrón	Protección patrimonial	Información	Foto
4_Santiago de Chile	9533 (asoc. 9532)	Exist.: - Prop.: GPP 1	Uso: HAB Altura: 30 m Niveles: 11 Autores: sd Año: 1984 (P. de C. 55586) Denom.: Santiago de Chile II	
4_Santiago de Chile	9519 D	Exist.: - Prop.: GPP 1	Uso: CIRC Altura: 8 m Niveles: 1 Autores: Arq. Luis A. Torres Año: 1940-1960 Denom.: sd	
4_Santiago de Chile	9514	Exist.: - Prop.: GPP 2	Uso: N Altura: 10 m Niveles: 2 Autores: sd Año: 1900-1920 Denom.: sd	

manzana
369

Área Patrimonial
Centro Sur



REFERENCIAS

MHN: Monumento Histórico Nacional
BID: Bien de Interés Departamental
AP: Área Patrimonial
GPP: Grado de Protección Patrimonial
CUP: Centro Urbano Protegido
TP: Tramo Protegido
GR: Grupo

Uso: ver en Glosario e Instructivo de Fichas

Nota: Por más información sobre bienes GPP 3 dirigirse al Anexo 4_5



Intendencia de Montevideo
Departamento de Planificación
Unidad de Protección del Patrimonio

Tramo	Padrón	Protección patrimonial	Información	Foto
1_Soriano	424010	Exist.: - Prop.: GPP 2	Uso: COM Altura: 9 m Niveles: 2 Autores: sd Año: 1920-1940 Denom.: Cooperativa Municipal	
1_Soriano	9535	Exist.: BID (ver ficha) Prop.: GPP 3	Uso: ADM Altura: 20 m Niveles: 6 Autores: Arqs N. Bayardo y M. Bellini Año: 1951 (conc.) 1957 (const.) Denom.: Ex Coop. Municipal de Consumo	
1_Soriano	33296	Exist.: - Prop.: GPP 2	Uso: CU Altura: 7 m Niveles: 2 Autores: sd Año: sd Denom.: sd	
1_Soriano	9537	Exist.: - Prop.: GPP 2	Uso: CU Altura: 9 m Niveles: 2 Autores: sd Año: 1900-1920 Denom.: sd	
2_Dr. Javier B. Amorin	9537	Exist.: - Prop.: GPP 2	Uso: CU Altura: 9 m Niveles: 2 Autores: sd Año: 1900-1920 Denom.: sd	
2_Dr. Javier B. Amorin	33295	Exist.: - Prop.: GPP 2	Uso: HAB Altura: 7 m Niveles: 2 Autores: sd Año: 1900-1920 Denom.: sd	

Tramo	Padrón	Protección patrimonial	Información	Foto
2_Dr. Javier B. Amorin	9538	Exist.: - Prop.: GPP 1	Uso: COM Altura: 6 m Niveles: 2 Autores: sd Año: sd Denom.: Coop Municipal	
2_Dr. Javier B. Amorin	9539	Exist.: - Prop.: GPP 1	Uso: CU/HAB Altura: 6 m Niveles: 2 Autores: sd Año: sd Denom.: sd	
2_Dr. Javier B. Amorin	430760 A	Exist.: - Prop.: GPP 1	Uso: HAB Altura: 30 m Niveles: 12 Autores: sd Año: 2000-2020 Denom.: sd	
2_Dr. Javier B. Amorin	9541	Exist.: - Prop.: GPP 2	Uso: HAB Altura: 23 m Niveles: 7 Autores: Arqs C. y E. Tosi Año: 1954 (P. de C. 50075) Denom.: sd	
2_Dr. Javier B. Amorin	9542	Exist.: - Prop.: GPP 2	Uso: COM/HAB Altura: 23 m Niveles: 7 Autores: sd Año: 1953 (P. de C. 2187) Denom.: sd	
3_Canelones	9542	Exist.: - Prop.: GPP 2	Uso: COM/HAB Altura: 23 m Niveles: 7 Autores: sd Año: 1953 (P. de C. 2187) Denom.: sd	

manzana

369

Área Patrimonial
Centro Sur



REFERENCIAS

MHN: Monumento Histórico Nacional
 BID: Bien de Interés Departamental
 AP: Área Patrimonial
 GPP: Grado de Protección Patrimonial
 CUP: Centro Urbano Protegido
 TP: Tramo Protegido
 GR: Grupo

Uso: ver en Glosario e Instructivo de Fichas

Nota: Por más información sobre bienes GPP 3 dirigirse al Anexo 4_5



Intendencia de Montevideo
 Departamento de Planificación
 Unidad de Protección del Patrimonio

Tramo	Padrón	Protección patrimonial	Información	Foto
3_Canelones	9543	Exist.: - Prop.: GPP 1	Uso: HAB Altura: 23 m Niveles: 8 Autores: Arq Perez del Castillo, Ings Soneira y Guasp Año: 1960 (P. de C. 84257) Denom.: Edificio Mercedes	
3_Canelones	9544	Exist.: - Prop.: GPP 2	Uso: N Altura: 7 m Niveles: 1 Autores: sd Año: 1900-1920 Denom.: sd	
3_Canelones	9545	Exist.: - Prop.: GPP 2	Uso: ADM Altura: 7 m Niveles: 1 Autores: sd Año: 1900-1920 Denom.: sd	
3_Canelones	9546	Exist.: - Prop.: GPP 2	Uso: HAB Altura: 17 m Niveles: 5 Autores: sd Año: 1965 (P. de C. 57827) Denom.: sd	
3_Canelones	9547	Exist.: - Prop.: GPP 2	Uso: HAB Altura: 7 m Niveles: 1 Autores: sd Año: 1900-1920 Denom.: sd	

Tramo	Padrón	Protección patrimonial	Información	Foto
3_Canelones	9548	Exist.: - Prop.: GPP 1	Uso: HAB Altura: 27 m Niveles: 10 Autores: sd Año: 1980-2000 Denom.: Edificio Rey Fabián	
4_Santiago de Chile	9548	Exist.: - Prop.: GPP 1	Uso: HAB Altura: 27 m Niveles: 10 Autores: sd Año: 1980-2000 Denom.: Edificio Rey Fabián	
4_Santiago de Chile	430760 B	Exist.: - Prop.: GPP 1	Uso: HAB Altura: 27 m Niveles: 11 Autores: sd Año: 2022 Denom.: sd	
4_Santiago de Chile	9551	Exist.: - Prop.: GPP 1	Uso: COM/HAB Altura: 30 m Niveles: 12 Autores: sd Año: 1978 (P. de C. 146678) Denom.: sd	
4_Santiago de Chile	9552	Exist.: - Prop.: GPP 2	Uso: HAB Altura: 10 m Niveles: 2 Autores: Ing. Pisano, Patetta. Arq. G. Cipiano Año: 1941 (P. de C. 64515) Denom.: sd	

manzana
369
Área Patrimonial
Centro Sur




REFERENCIAS

MHN: Monumento Histórico Nacional
BID: Bien de Interés Departamental
AP: Área Patrimonial
GPP: Grado de Protección Patrimonial
CUP: Centro Urbano Protegido
TP: Tramo Protegido
GR: Grupo

Uso: ver en Glosario e Instructivo de Fichas

Nota: Por más información sobre bienes GPP 3 dirigirse al Anexo 4_5



Intendencia de Montevideo
Departamento de Planificación
Unidad de Protección del Patrimonio

Tramo	Padrón	Protección patrimonial	Información	Foto
4_Santiago de Chile	9535	Exist.: BID (ver ficha) Prop.: GPP 3	Uso: ADM Altura: 20 m Niveles: 6 Autores: Arqs Bayardo y Bellini Año: 1951 (conc.) 1957 (const.) Denom.: Ex Coop. Mun. de Consumo	
4_Santiago de Chile	424010	Exist.: - Prop.: GPP 2	Uso: COM Altura: 9 m Niveles: 2 Autores: sd Año: 1920-1940 Denom.: Cooperativa Municipal	

manzana

370

Área Patrimonial
Centro Sur


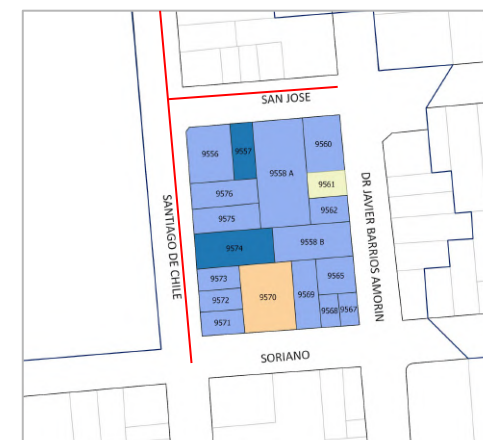


REFERENCIAS

MHN: Monumento Histórico Nacional
 BID: Bien de Interés Departamental
 AP: Área Patrimonial
 GPP: Grado de Protección Patrimonial
 CUP: Centro Urbano Protegido
 TP: Tramo Protegido
 GR: Grupo

Uso: ver en Glosario e Instructivo de Fichas

Nota: Por más información sobre bienes GPP 3 dirigirse al Anexo 4_5



Intendencia de Montevideo
 Departamento de Planificación
 Unidad de Protección del Patrimonio

Tramo	Padrón	Protección patrimonial	Información	Foto
1_San José	9556	Exist.: - Prop.: GPP 2 TP GR	Uso: COM/HAB Altura: 12 m Niveles: 2 Autores: sd Año: 1900-1920 Denom.: sd	
1_San José	9557	Exist.: - Prop.: GPP 3 TP GR	Uso: ADM Altura: 9 m Niveles: 2 Autores: sd Año: 1900-1920 Denom.: sd	
1_San José	9558 A	Exist.: - Prop.: GPP 2 TP GR	Uso: CU Altura: 17 m Niveles: 5 Autores: sd Año: sd Denom.: sd	
1_San José	9560	Exist.: - Prop.: GPP 2 TP GR	Uso: COM/ADM Altura: 11 m Niveles: 2 Autores: sd Año: 1902 Denom.: sd	
2_Dr. Javier B. Amorín	9560	Exist.: - Prop.: GPP 2	Uso: COM/ADM Altura: 11 m Niveles: 2 Autores: sd Año: 1902 Denom.: sd	
2_Dr. Javier B. Amorín	9561	Exist.: - Prop.: GPP 0	Uso: CU Altura: 3 m Niveles: 1 Autores: sd Año: sd Denom.: sd	

Tramo	Padrón	Protección patrimonial	Información	Foto
2_Dr. Javier B. Amorín	9562	Exist.: - Prop.: GPP 2	Uso: HAB Altura: 24 m Niveles: 8 Autores: Arq. Beltran Arbeleche Año: 1920-1940 Denom.: sd	
2_Dr. Javier B. Amorín	9558 B	Exist.: - Prop.: GPP 2	Uso: CU Altura: 12 m Niveles: 3 Autores: sd Año: sd Denom.: sd	
2_Dr. Javier B. Amorín	9565	Exist.: - Prop.: GPP 2	Uso: ADM/HAB Altura: 10 m Niveles: 2 Autores: Arqs. Azadian y Rey (rehab) Año: 1900-1920 Denom.: sd	
2_Dr. Javier B. Amorín	9567	Exist.: - Prop.: GPP 2 GR	Uso: HAB Altura: 10 m Niveles: 2 Autores: sd Año: 1900-1920 Denom.: sd	
3_Soriano	9567	Exist.: - Prop.: GPP 2 GR	Uso: HAB Altura: 10 m Niveles: 2 Autores: sd Año: 1900-1920 Denom.: sd	
3_Soriano	9568	Exist.: - Prop.: GPP 2 GR	Uso: COM Altura: 10 m Niveles: 2 Autores: sd Año: 1900-1920 Denom.: sd	

manzana

370

Área Patrimonial
Centro Sur


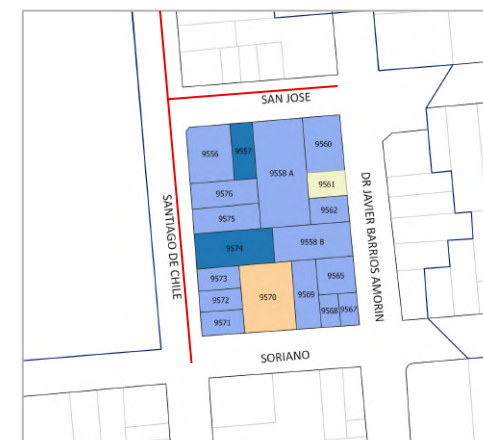


REFERENCIAS

MHN: Monumento Histórico Nacional
 BID: Bien de Interés Departamental
 AP: Área Patrimonial
 GPP: Grado de Protección Patrimonial
 CUP: Centro Urbano Protegido
 TP: Tramo Protegido
 GR: Grupo

Uso: ver en Glosario e Instructivo de Fichas

Nota: Por más información sobre bienes GPP 3 dirigirse al Anexo 4_5



Intendencia de Montevideo
 Departamento de Planificación
 Unidad de Protección del Patrimonio

Tramo	Padrón	Protección patrimonial	Información	Foto
3_Soriano	9569	Exist.: - Prop.: GPP 2	Uso: CU/HAB Altura: 8 m Niveles: 2 Autores: Arqs. Etchebarne, Ciurich y Bomio Año: 1937 (P. de C. 33187) Denom.: sd	
3_Soriano	9570	Exist.: - Prop.: GPP 1	Uso: CU Altura: 8 m Niveles: 1 Autores: sd Año: sd Denom.: sd	
3_Soriano	9571	Exist.: - Prop.: GPP 2 GR	Uso: COM/ADM Altura: 10 m Niveles: 2 Autores: sd Año: 1900-1920 Denom.: sd	
4_Santiago de Chile	9571	Exist.: - Prop.: GPP 2 TP GR	Uso: COM/ADM Altura: 10 m Niveles: 2 Autores: sd Año: 1900-1920 Denom.: sd	
4_Santiago de Chile	9572	Exist.: - Prop.: GPP 2 TP GR	Uso: CU Altura: 10 m Niveles: 2 Autores: sd Año: 1900-1920 Denom.: sd	

Tramo	Padrón	Protección patrimonial	Información	Foto
4_Santiago de Chile	9573	Exist.: - Prop.: GPP 2 TP GR	Uso: COM Altura: 6 m Niveles: 1 Autores: sd Año: 1900-1920 Denom.: sd	
4_Santiago de Chile	9574	Exist.: - Prop.: GPP 3 TP GR	Uso: COM/HAB Altura: 19 m Niveles: 6 Autores: Arqs. Gonzalo Vázquez Barriére y Rafael Ruano Año: 1929 (P. de C. 128559) Denom.: Edificio Vázquez Barriére y Ruano	
4_Santiago de Chile	9575	Exist.: - Prop.: GPP 2 TP GR	Uso: ADM Altura: 8 m Niveles: 2 Autores: sd Año: 1900-1920 Denom.: sd	
4_Santiago de Chile	9576	Exist.: - Prop.: GPP 2 TP	Uso: COM/HAB Altura: 24 m Niveles: 9 Autores: sd Año: 1955 Denom.: sd	
4_Santiago de Chile	9556	Exist.: - Prop.: GPP 2 TP	Uso: COM/HAB Altura: 12 m Niveles: 2 Autores: sd Año: 1900-1920 Denom.: sd	

manzana

371

Área Patrimonial
Centro Sur



REFERENCIAS

MHN: Monumento Histórico Nacional
 BID: Bien de Interés Departamental
 AP: Área Patrimonial
 GPP: Grado de Protección Patrimonial
 CUP: Centro Urbano Protegido
 TP: Tramo Protegido
 GR: Grupo

Uso: ver en Glosario e Instructivo de Fichas

Nota: Manzana borde de sector. Inventariados solo los padrones pertenecientes al Área Patrimonial Centro Sur.
 Nota: Por más información sobre bienes GPP 3 dirigirse al Anexo 4_5



Intendencia de Montevideo
 Departamento de Planificación
 Unidad de Protección del Patrimonio

Tramo	Padrón	Protección patrimonial	Información	Foto
2_Dr. Javier B. Amorín	9582	Exist.: - Prop.: GPP 2	Uso: ADM Altura: 12 m Niveles: 3 Autores: Arqs. J. Etchebarne, E. Ciurch y J. H. Bomio Año: 1940-1960 Denom.: Banco República	
3_San José	9582	Exist.: - Prop.: GPP 2 TP	Uso: ADM Altura: 12 m Niveles: 3 Autores: Arqs. J. Etchebarne, E. Ciurch y J. H. Bomio Año: 1940-1960 Denom.: Banco República	
3_San José	9585	Exist.: - Prop.: GPP 1 TP	Uso: COM Altura: 6 m Niveles: 1 Autores: sd Año: 1900-1920 Denom.: sd	
3_San José	3281	Exist.: - Prop.: GPP 3 TP	Uso: COM/HAB Altura: 9 m Niveles: 3 Autores: Arqs. Azzarini y Scasso Año: 1921 Denom.: Vivienda Pucciarelli Rovelli	
3_San José	3282	Exist.: - Prop.: GPP 3 TP	Uso: COM/HAB Altura: 9 m Niveles: 3 Autores: Arqs. Azzarini y Scasso Año: 1921 (P. de C. 71558) Denom.: sd	

Tramo	Padrón	Protección patrimonial	Información	Foto
3_San José	9586	Exist.: BID (ver ficha) Prop.: GPP 3 TP	Uso: HAB Altura: 22 m Niveles: 7 Autores: Arq. Julio Vilamajó, Genaro Pucciarelli, Pedro Carve Año: 1925 (P. de C. 101960) Denom.: Palacio Santa Lucía	
4_Santiago de Chile	9586	Exist.: BID (ver ficha) Prop.: GPP 3 TP	Uso: HAB Altura: 22 m Niveles: 7 Autores: Arq. Julio Vilamajó, Genaro Pucciarelli, Pedro Carve Año: 1925 (P. de C. 101960) Denom.: Palacio Santa Lucía	
4_Santiago de Chile	9587	Exist.: - Prop.: GPP 2 TP	Uso: COM Altura: 6 m Niveles: 1 Autores: sd Año: 1900-1920 Denom.: sd	
4_Santiago de Chile	426120	Exist.: - Prop.: GPP 1 TP	Uso: COM/HAB Altura: 40 m Niveles: 17 Autores: sd Año: 2000-2020 Denom.: sd	

manzana

433

Área Patrimonial
Centro Sur




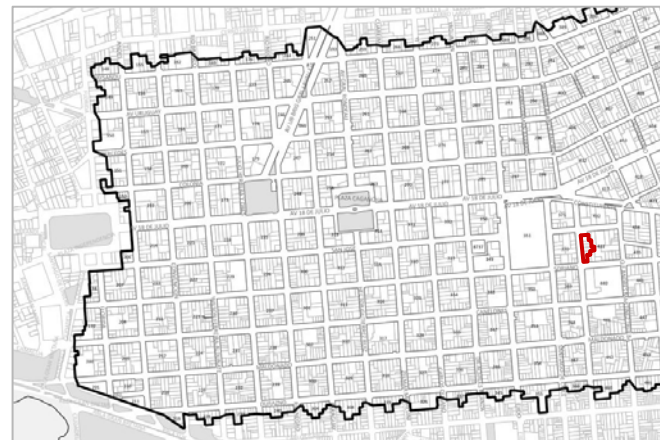
REFERENCIAS

MHN: Monumento Histórico Nacional
BID: Bien de Interés Departamental
AP: Área Patrimonial
GPP: Grado de Protección Patrimonial
CUP: Centro Urbano Protegido
TP: Tramo Protegido
GR: Grupo

Uso: ver en Glosario e Instructivo de Fichas

Nota: Manzana borde de sector. Inventariados solo los padrones pertenecientes al Área Patrimonial Centro Sur.

Nota: Por más información sobre bienes GPP 3 dirigirse al Anexo 4_5



Intendencia de Montevideo
Departamento de Planificación
Unidad de Protección del Patrimonio

Tramo	Padrón	Protección patrimonial	Información	Foto
1_San José	1280	Exist.: - Prop.: GPP 2	Uso: ADM/HAB Altura: 24 m Niveles: 8 Autores: sd Año: 1957 (P. de C. 72492) Denom.: sd	
3_Soriano	1299	Exist.: - Prop.: GPP 0 TP	Uso: CU Altura: 4 m Niveles: 1 Autores: sd Año: sd Denom.: sd	
4_Dr. Javier Barrios Amorín	1299	Exist.: - Prop.: GPP 0	Uso: CU Altura: 4 m Niveles: 1 Autores: sd Año: sd Denom.: sd	
4_Dr. Javier Barrios Amorín	1300	Exist.: - Prop.: GPP 0	Uso: CU Altura: 5 m Niveles: 1 Autores: sd Año: sd Denom.: sd	
4_Dr. Javier Barrios Amorín	1301	Exist.: - Prop.: GPP 3	Uso: HAB Altura: 14 m Niveles: 4 Autores: Arqs. Vázquez Barriere y Ruano Año: 1927 (P. de C. 114497) Denom.: sd	

Tramo	Padrón	Protección patrimonial	Información	Foto
4_Dr. Javier Barrios Amorín	1302	Exist.: - Prop.: GPP 1	Uso: COM/HAB Altura: 24 m Niveles: 9 Autores: sd Año: 2006 Denom.: sd	
4_Dr. Javier Barrios Amorín	1303	Exist.: - Prop.: GPP 2	Uso: HAB Altura: 7 m Niveles: 1 Autores: sd Año: 1900-1920 Denom.: sd	
4_Dr. Javier Barrios Amorín	1280	Exist.: - Prop.: GPP 2	Uso: ADM/HAB Altura: 24 m Niveles: 8 Autores: sd Año: 1957 (P. de C. 72492) Denom.: sd	

manzana
440
Área Patrimonial
Centro Sur



REFERENCIAS

MHN: Monumento Histórico Nacional
BID: Bien de Interés Departamental
AP: Área Patrimonial
GPP: Grado de Protección Patrimonial
CUP: Centro Urbano Protegido
TP: Tramo Protegido
GR: Grupo

Uso: ver en Glosario e Instructivo de Fichas

Nota: Por más información sobre bienes GPP 3 dirigirse al Anexo 4_5



Intendencia de Montevideo
Departamento de Planificación
Unidad de Protección del Patrimonio

Tramo	Padrón	Protección patrimonial	Información	Foto
1_Soriano	1397	Exist.: - Prop.: GPP 3 TP	Uso: CU Altura: 16 m Niveles: 1 Autores: J. Tosi, Vincenzo Sorbi (frescos interiores) Año: 1887 Denom.: Parroquia del Sagrado Corazón Seminario	
1_Soriano	1398	Exist.: - Prop.: GPP 3 TP	Uso: CU Altura: 18 m Niveles: 4 Autores: sd Año: sd Denom.: Colegio Seminario	
2_Andrés Martínez Trueba	1398	Exist.: - Prop.: GPP 3	Uso: CU Altura: 18 m Niveles: 4 Autores: sd Año: sd Denom.: Colegio Seminario	

Tramo	Padrón	Protección patrimonial	Información	Foto
3_Canelones	1398	Exist.: - Prop.: GPP 3	Uso: CU Altura: 18 m Niveles: 4 Autores: sd Año: sd Denom.: Colegio Seminario	
4_Dr. Javier Barrios Amorín	1398	Exist.: - Prop.: GPP 3	Uso: CU Altura: 18 m Niveles: 4 Autores: sd Año: sd Denom.: Colegio Seminario	
4_Dr. Javier Barrios Amorín	1397	Exist.: - Prop.: GPP 3	Uso: CU Altura: 16 m Niveles: 1 Autores: sd Año: sd Denom.: Parroquia del Sagrado Corazón Seminario	

manzana

446

Área Patrimonial
Centro Sur



REFERENCIAS

MHN: Monumento Histórico Nacional
 BID: Bien de Interés Departamental
 AP: Área Patrimonial
 GPP: Grado de Protección Patrimonial
 CUP: Centro Urbano Protegido
 TP: Tramo Protegido
 GR: Grupo

Uso: ver en Glosario e Instructivo de Fichas

Nota: Manzana borde de sector. Inventariados solo los padrones pertenecientes al Área Patrimonial Centro Sur.

Nota: Por más información sobre bienes GPP 3 dirigirse al Anexo 4_5



Intendencia de Montevideo
 Departamento de Planificación
 Unidad de Protección del Patrimonio

Tramo	Padrón	Protección patrimonial	Información	Foto
1_Canelones	1501	Exist.: - Prop.: GPP 1	Uso: SP Altura: 5 m Niveles: 1 Autores: sd Año: sd Denom.: Martinelli	
1_Canelones	424718 A	Exist.: - Prop.: GPP 1	Uso: CU Altura: 8 m Niveles: 2 Autores: sd Año: sd Denom.: Colegio Seminario	
3_Maldonado	1530	Exist.: - Prop.: GPP 2 TP GR	Uso: COM/HAB Altura: 10 m Niveles: 3 Autores: sd Año: 1940-1960 Denom.: sd	
4_Dr.Javier Barrios Amorín	1530	Exist.: - Prop.: GPP 2	Uso: COM/HAB Altura: 10 m Niveles: 3 Autores: sd Año: 1940-1960 Denom.: sd	
4_Dr.Javier Barrios Amorín	1531	Exist.: - Prop.: GPP 1	Uso: HAB Altura: 6 m Niveles: 2 Autores: sd Año: sd Denom.: sd	
4_Dr.Javier Barrios Amorín	1532	Exist.: - Prop.: GPP 1	Uso: HAB Altura: 9 m Niveles: 2 Autores: sd Año: sd Denom.: sd	

Tramo	Padrón	Protección patrimonial	Información	Foto
4_Dr.Javier Barrios Amorín	1533	Exist.: - Prop.: GPP 1	Uso: N Altura: 6 m Niveles: 1 Autores: sd Año: sd Denom.: sd	
1_Canelones	1534	Exist.: - Prop.: GPP 1	Uso: HAB Altura: 7 m Niveles: 2 Autores: sd Año: 1950 (P. de C. 16096) Denom.: sd	
3_Maldonado	1535	Exist.: - Prop.: GPP 1	Uso: HAB Altura: 7 m Niveles: 2 Autores: sd Año: 1951 (P. de C. 34569) Denom.: sd	
4_Dr.Javier Barrios Amorín	1536	Exist.: - Prop.: GPP 2	Uso: HAB Altura: 11 m Niveles: 4 Autores: sd Año: 1946 (P. de C. 81536) Denom.: sd	
4_Dr.Javier Barrios Amorín	424718 B	Exist.: - Prop.: GPP 1	Uso: CU Altura: 9 m Niveles: 3 Autores: sd Año: sd Denom.: Colegio Seminario	
4_Dr.Javier Barrios Amorín	1324	Exist.: - Prop.: GPP 1	Uso: SP Altura: 5 m Niveles: 1 Autores: sd Año: sd Denom.: sd	

manzana

446

Área Patrimonial
Centro Sur



REFERENCIAS

MHN: Monumento Histórico Nacional
BID: Bien de Interés Departamental
AP: Área Patrimonial
GPP: Grado de Protección Patrimonial
CUP: Centro Urbano Protegido
TP: Tramo Protegido
GR: Grupo

Uso: ver en Glosario e Instructivo de Fichas

Nota: Manzana borde de sector. Inventariados solo los padrones pertenecientes al Área Patrimonial Centro Sur.

Nota: Por más información sobre bienes GPP 3 dirigirse al Anexo 4_5



Intendencia de Montevideo
Departamento de Planificación
Unidad de Protección del Patrimonio

Tramo	Padrón	Protección patrimonial	Información	Foto
4_Dr.Javier Barrios Amorín	1501	Exist.: - Prop.: GPP 1	Uso: SP Altura: 5 m Niveles: 1 Autores: sd Año: sd Denom.: Martinelli	

manzana
452

Área Patrimonial
Centro Sur



REFERENCIAS

MHN: Monumento Histórico Nacional
BID: Bien de Interés Departamental
AP: Área Patrimonial
GPP: Grado de Protección Patrimonial
CUP: Centro Urbano Protegido
TP: Tramo Protegido
GR: Grupo

Uso: ver en Glosario e Instructivo de Fichas

Nota: Manzana borde de sector. Inventariados solo los padrones pertenecientes al Área Patrimonial Centro Sur.
Nota: Por más información sobre bienes GPP 3 dirigirse al Anexo 4_5



Intendencia de Montevideo
Departamento de Planificación
Unidad de Protección del Patrimonio

Tramo	Padrón	Protección patrimonial	Información	Foto
1_Maldonado	1665	Exist.: - Prop.: GPP 2 TP GR	Uso: COM/ADM Altura: 8 m Niveles: 2 Autores: sd Año: 1920-1940 Denom.: sd	
3_Durazno	1689	Exist.: - Prop.: GPP 2	Uso: HAB Altura: 6 m Niveles: 2 Autores: sd Año: 1900-1920 Denom.: sd	
3_Durazno	1690	Exist.: - Prop.: GPP 2	Uso: HAB Altura: 6 m Niveles: 2 Autores: sd Año: 1900-1920 Denom.: sd	
3_Durazno	1691	Exist.: - Prop.: GPP 2	Uso: COM/ADM Altura: 6 m Niveles: 2 Autores: sd Año: 1923 (P. de C. 84730) Denom.: sd	
4_Dr. Javier Barrios Amorín	1691	Exist.: - Prop.: GPP 2	Uso: COM/ADM Altura: 6 m Niveles: 2 Autores: sd Año: 1923 (P. de C. 84730) Denom.: sd	
4_Dr. Javier Barrios Amorín	1692	Exist.: - Prop.: GPP 2	Uso: COM/HAB Altura: 4 m Niveles: 1 Autores: sd Año: 1900-1920 Denom.: sd	

Tramo	Padrón	Protección patrimonial	Información	Foto
4_Dr. Javier Barrios Amorín	1693	Exist.: - Prop.: GPP 0	Uso: HAB Altura: 3 m Niveles: 1 Autores: sd Año: sd Denom.: sd	
4_Dr. Javier Barrios Amorín	1694	Exist.: - Prop.: GPP 1	Uso: HAB Altura: 4 m Niveles: 1 Autores: sd Año: sd Denom.: sd	
4_Dr. Javier Barrios Amorín	1695	Exist.: - Prop.: GPP 1	Uso: HAB Altura: 4 Niveles: 1 Autores: sd Año: 1900-1920 Denom.: sd	
4_Dr. Javier Barrios Amorín	1696	Exist.: - Prop.: GPP 2	Uso: HAB Altura: 6 m Niveles: 2 Autores: Arq. Durán Guani Año: 1920-1940 Denom.: sd	
4_Dr. Javier Barrios Amorín	1697	Exist.: - Prop.: GPP 2	Uso: HAB Altura: 6 m Niveles: 2 Autores: sd Año: 1940 (P. de C. 60888) Denom.: sd	
4_Dr. Javier Barrios Amorín	1698	Exist.: - Prop.: GPP 1	Uso: HAB Altura: 5 m Niveles: 2 Autores: sd Año: sd Denom.: sd	

manzana

452

Área Patrimonial
Centro Sur




REFERENCIAS

MHN: Monumento Histórico Nacional
BID: Bien de Interés Departamental
AP: Área Patrimonial
GPP: Grado de Protección Patrimonial
CUP: Centro Urbano Protegido
TP: Tramo Protegido
GR: Grupo



Uso: ver en Glosario e Instructivo de Fichas

Nota: Manzana borde de sector. Inventariados solo los padrones pertenecientes al Área Patrimonial Centro Sur.

Nota: Por más información sobre bienes GPP 3 dirigirse al Anexo 4_5



Intendencia de Montevideo
Departamento de Planificación
Unidad de Protección del Patrimonio

Tramo	Padrón	Protección patrimonial	Información	Foto
4_Dr. Javier Barrios Amorín	1699	Exist.: - Prop.: GPP 1	Uso: COM/ADM Altura: 3 m Niveles: 1 Autores: sd Año: 1953 (P. de C. 47230) Denom.: sd	
4_Dr. Javier Barrios Amorín	1665	Exist.: - Prop.: GPP 2 GR	Uso: COM/ADM Altura: 8 m Niveles: 2 Autores: sd Año: 1920-1940 Denom.: sd	

manzana

460

Área Patrimonial
Centro Sur



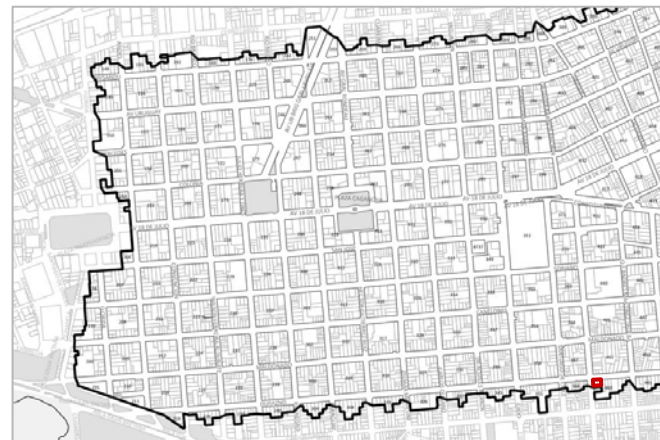
REFERENCIAS

MHN: Monumento Histórico Nacional
BID: Bien de Interés Departamental
AP: Área Patrimonial
GPP: Grado de Protección Patrimonial
CUP: Centro Urbano Protegido
TP: Tramo Protegido
GR: Grupo




Uso: ver en Glosario e Instructivo de Fichas

Nota: Manzana borde de sector. Inventariados solo los padrones pertenecientes al Área Patrimonial Centro Sur.

Nota: Por más información sobre bienes GPP 3 dirigirse al Anexo 4_5



Intendencia de Montevideo
Departamento de Planificación
Unidad de Protección del Patrimonio

Tramo	Padrón	Protección patrimonial	Información	Foto
1_Durazno	1845	Exist.: - Prop.: GPP 1	Uso: COM/ADM Altura: 24 m Niveles: 8 Autores: sd Año: 1977 (P. de C. 135599) Denom.: Edificio Médanos	
1_Durazno	1846	Exist.: - Prop.: GPP 2	Uso: HAB Altura: 6 m Niveles: 1 Autores: sd Año: 1900-1920 Denom.: sd	
2_Dr. Javier Barrios Amorín	1845	Exist.: - Prop.: GPP 1	Uso: HAB Altura: 12 m Niveles: 2 Autores: sd Año: 1977 (P. de C. 135599) Denom.: Edificio Médanos	

manzana
8737
Área Patrimonial
Centro Sur



REFERENCIAS

MHN: Monumento Histórico Nacional
BID: Bien de Interés Departamental
AP: Área Patrimonial
GPP: Grado de Protección Patrimonial
CUP: Centro Urbano Protegido
TP: Tramo Protegido
GR: Grupo

Uso: ver en Glosario e Instructivo de Fichas

Nota: Por más información sobre bienes GPP 3 dirigirse al Anexo 4_5



Intendencia de Montevideo
Departamento de Planificación
Unidad de Protección del Patrimonio


















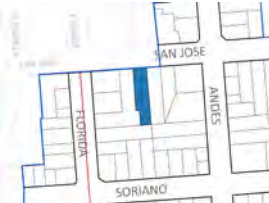
Tramo	Padrón	Protección patrimonial	Información	Foto
1_San José	9083	Exist.: MHN BID Prop.: GPP 4	Uso: COM Altura: 18 m Niveles: 2 Autores: Ing. Leopoldo Pelufo (original), Arqs. Sandra Montemurro y Eklena Soukanoff (reforma subsuelo) Año: 1904-09 (original), 1995 (reforma) Denom.: Mercado de la Abundancia	
2_Pasaje Julio Castro	9083	Exist.: MHN BID Prop.: GPP 4	Uso: COM Altura: 18 m Niveles: 2 Autores: Ing. Leopoldo Pelufo (original), Arqs. Sandra Montemurro y Eklena Soukanoff (reforma subsuelo) Año: 1904-09 (original), 1995 (reforma) Denom.: Mercado de la Abundancia	

Tramo	Padrón	Protección patrimonial	Información	Foto
3_Pasaje Julio Castro	9083	Exist.: MHN BID Prop.: GPP 4	Uso: COM Altura: 18 m Niveles: 2 Autores: Ing. Leopoldo Pelufo (original), Arqs. Sandra Montemurro y Eklena Soukanoff (reforma subsuelo) Año: 1904-09 (original), 1995 (reforma) Denom.: Mercado de la Abundancia	
4_Dr. Aquiles Lanza	9083	Exist.: MHN BID Prop.: GPP 4	Uso: COM Altura: 18 m Niveles: 2 Autores: Ing. Leopoldo Pelufo (original), Arqs. Sandra Montemurro y Eklena Soukanoff (reforma subsuelo) Año: 1904-09 (original), 1995 (reforma) Denom.: Mercado de la Abundancia	




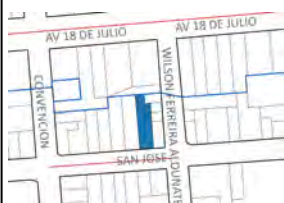














UPP



















*Anexo 4_5
Bienes GPP 3
Centro Sur
Fichas
07.2024*




































<p>Padrón: 5704</p> <p>Protección existente: -</p> <p>Protección propuesta: GPP 3 TP GR</p>	<p>Manzana: 198 Dirección: Florida 1291 Uso: HAB Altura: 15 m Autores: sd Año: 1900 - 1920 Denom.: sd Elem. Calidad formal y constructiva de la fachada, buñado y almohadillado en acceso, ornamentación en base cementicia general, herrería artística en balcones y rejillas de ventilación, carpintería de madera.</p> <p>Estado de cons.: Bueno</p>	 	<p>Padrón: 5697 (asoc. 5699)</p> <p>Protección existente: -</p> <p>Protección propuesta: GPP 3 TP</p>	<p>Manzana: 198 Dirección: Soriano 791 Uso: COM/ADM Altura: 24 m Autores: Arq. Fournie Piñeiro Ing. Cayetano Carvallo S.C. (empresa constructora) Año: 1956 (P. de C. 63.897) Denom.: sd Elem. Volumetría, calidad formal y constructiva de la fachadas, revestimiento de niveles inferiores en mármol, herrería artística en balcones, carpintería metálica</p> <p>Estado de cons.: Bueno</p>	 	<p>Padrón: 5735</p> <p>Protección existente: -</p> <p>Protección propuesta: GPP 3</p>	<p>Manzana: 200 Dirección: Maldonado 773 Uso: CU Altura: 15 m Autores: Arq. Alfredo Jones Brown Año: 1909 Denom.: Escuela N°131 República de Chile Elem. Calidad formal y constructiva de fachada, volumetría, ornamentación en base cementicia general, herrería artística.</p> <p>Estado de cons.: Regular</p>	 
<p>Padrón: 5701</p> <p>Protección existente: -</p> <p>Protección propuesta: GPP 3 TP</p>	<p>Manzana: 198 Dirección: Florida 1275 Uso: CU Altura: 15 m Autores: sd Año: 1900 - 1920 Denom.: Escuela 239 Elem. Volumetría, calidad formal y constructiva de fachada, almohadillado y buñado, herrería artística en balcones y aberturas, carpintería de madera.</p> <p>Estado de cons.: Bueno</p>	 	<p>Padrón: 5695</p> <p>Protección existente: -</p> <p>Protección propuesta: GPP 3</p>	<p>Manzana: 198 Dirección: Soriano 781 Uso: COM/ADM Altura: 27 m Autores: Arq. Carlos Surraco Año: 1929 (P. de C. 134.160) Denom.: Ex. Edificio Familia Turturiello Elem. Volumetría, calidad formal y constructiva de la fachada, basamento revestido en granito negro, carpintería metálica.</p> <p>Estado de cons.: Bueno</p>	 	<p>Padrón: 5738</p> <p>Protección existente: -</p> <p>Protección propuesta: GPP 3</p>	<p>Manzana: 200 Dirección: Maldonado 799 Uso: HAB Altura: 15 m Autores: sd Año: 1900 - 1920 Denom.: sd Elem. Volumetría, calidad formal y constructiva de fachadas, ornamentación en base cementicia general, almohadillado en planta baja, herrería artística de balcones, carpintería en madera.</p> <p>Estado de cons.: Excelente</p>	 
<p>Padrón: 5699 (asoc. 5697)</p> <p>Protección existente: -</p> <p>Protección propuesta: GPP 3 TP</p>	<p>Manzana: 198 Dirección: Florida 1265 Uso: COM/ADM Altura: 24 m Autores: Arq. Fournie Piñeiro Ing. Cayetano Carvallo S.C. (empresa constructora) Año: 1956 (P. de C. 63.897) Denom.: sd Elem. Volumetría, calidad formal y constructiva de fachadas, revestimiento de niveles inferiores en mármol, herrería artística en balcones, carpintería metálica</p> <p>Estado de cons.: Bueno</p>	 	<p>Padrón: 425945</p> <p>Protección existente: -</p> <p>Protección propuesta: GPP 3</p>	<p>Manzana: 199 Dirección: Soriano 776 Uso: COM Altura: 15 m Autores: sd Año: 1900 - 1920 Denom.: sd Elem. Calidad formal y constructiva de fachada, ornamentación en base cementicia general y herrería artística en niveles intermedios, carpintería en madera.</p> <p>Estado de cons.: Regular</p>	 	<p>Padrón: 5851</p> <p>Protección existente: MHN BID</p> <p>Protección propuesta: GPP 3</p>	<p>Manzana: 207 Dirección: San José 824 Uso: ADM Altura: 15 m Autores: sd Año: 1900 - 1920 Denom.: Casa de la Poeta Susana Soca Elem. Calidad formal y constructiva de fachada, ornamentación en base cementicia general, almohadillado en planta baja, herrería artística en balcones, carpintería de madera, herrería artística y ornamentación en el interior.</p> <p>Estado de cons.: Malo</p>	 



















<p>Padrón: 5872</p> <p>Protección existente: -</p> <p>Protección propuesta: GPP 3 TP</p>	<p>Manzana: 207 Dirección: Florida 1280 Uso: HAB Altura: 20 m Autores: Arq. Ruiz y Nadal Año: 1919 (P. de C. 604801) Denom.: sd Elem. signific.: Calidad formal y constructiva de fachada, ornamentación en base cementicia general, buñado en planta baja, esgrafiado en niveles superiores, herrería artística en balcones y aberturas en sótano, carpintería de madera.</p> <p>Estado de cons.: Regular</p>	 	<p>Padrón: 5867</p> <p>Protección existente: -</p> <p>Protección propuesta: GPP 3 TP</p>	<p>Manzana: 207 Dirección: Soriano 803 Uso: COM/ADM Altura: 24 m Autores: sd Año: 1945 (P. de C. 85.098) Denom.: sd Elem. signific.: Volumetría, calidad formal y constructiva de fachada, terminación de revoque de fachada sin pintar imitación piedra, basamento revestido en granito negro pulido, herrería artística en puerta de acceso, carpintería en madera.</p> <p>Estado de cons.: Bueno</p>	 	<p>Padrón: 5991</p> <p>Protección existente: -</p> <p>Protección propuesta: GPP 3 TP</p>	<p>Manzana: 214 Dirección: San José 885 Uso: COM/CU Altura: 11 m Autores: Arqs. G. V. Barriére y R. Ruano Año: 1927 (P. de C. 115.617) Denom.: Ex Vivienda Dr. Vázquez Barriére Elem. signific.: Calidad formal y constructiva de fachada, basamento revestido en granito negro, terminación de revoque de fachada sin pintar, ornamentación en base cementicia general, balaustradas en pretil, logia, herrería artística en balcones y aberturas.</p> <p>Estado de cons.: Bueno</p>	 
<p>Padrón: 5864</p> <p>Protección existente: -</p> <p>Protección propuesta: GPP 3</p>	<p>Manzana: 207 Dirección: Soriano 825 Uso: COM/ADM Altura: 27 m Autores: Arq. Newton Laconich. Gori y Molfino (contratistas) Año: 1920 - 1940 Denom.: Palacio Ruwill Elem. signific.: Volumetría, calidad formal y constructiva de fachada, basamento revestido en granito negro, herrería artística en balcones.</p> <p>Estado de cons.: Bueno</p>	 	<p>Padrón: 5883</p> <p>Protección existente: -</p> <p>Protección propuesta: GPP 3</p>	<p>Manzana: 208 Dirección: Andes 1213 Uso: COM/ADM Altura: 21 m Autores: Ing. S. Ferrer Zubiria Año: 1936 (P. de C. 27.121) Denom.: sd Elem. signific.: Volumetría, calidad formal y constructiva de fachada, ornamentación en base cementicia general, buñado, herrería artística en puerta de acceso, carpintería de madera.</p> <p>Estado de cons.: Bueno</p>	 	<p>Padrón: 431834 B</p> <p>Protección existente: -</p> <p>Protección propuesta: GPP 3 GR</p>	<p>Manzana: 216 Dirección: Soriano 882 Uso: ADM Altura: 17 m Autores: sd Año: 1900-1920 Denom.: Comisión Nal. de Educación Física Elem. signific.: Volumetría, calidad formal y constructiva de fachada, basamento revestido en base pétreo, ornamentación en base cementicia general, balaustradas cementicias en balcones, almohadillado de fachada, herrería artística en puerta de acceso, carpintería de madera.</p> <p>Estado de cons.: Bueno</p>	 
<p>Padrón: 5865</p> <p>Protección existente: -</p> <p>Protección propuesta: GPP 3</p>	<p>Manzana: 207 Dirección: Soriano 817 Uso: COM/ADM Altura: 21 m Autores: sd Año: 1946 (P. de C. 92.304) Denom.: Edificio Piedra Alta Elem. signific.: Calidad formal y constructiva de fachada, revestimiento parcial en ladrillo visto, basamento revestido en granito negro, herrería artística en balcones, letras, detalle ornamental de hierro sobre acceso.</p> <p>Estado de cons.: Bueno</p>	 	<p>Padrón: 5889</p> <p>Protección existente: -</p> <p>Protección propuesta: GPP 3 TP</p>	<p>Manzana: 208 Dirección: Canelones 831 Uso: HAB Altura: 10 m Autores: sd Año: 1900 - 1920 Denom.: sd Elem. signific.: Calidad formal y constructiva de fachada, ornamentación en base cementicia general, buñado, herrería artística en balcones y aberturas de sótano, carpintería de madera.</p> <p>Estado de cons.: Regular</p>	 	<p>Padrón: 6058</p> <p>Protección existente: -</p> <p>Protección propuesta: GPP 3</p>	<p>Manzana: 216 Dirección: Andes 1222 Uso: COM/HAB Altura: 18 m Autores: Arqs. R. Bello y A. Reborati Año: 1926 (P. de C. 104.866) Denom.: Edificio Andes Elem. signific.: Calidad formal y constructiva de fachada, ornamentación en base cementicia general, buñado, medallones, logias, herrería artística en balcones, ornamentos y puerta de acceso.</p> <p>Estado de cons.: Bueno</p>	 






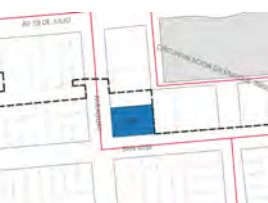












<p>Padrón: 6078</p> <p>Protección existente: -</p> <p>Protección propuesta: GPP 3</p>	<p>Manzana: 217 Dirección: Canelones 876 Uso: HAB Altura: 24 m Autores: Juan C. Casella (proyecto y construcción) Año: 1920 - 1940 Denom.: sd Elem.: Calidad formal y constructiva de fachada, ornamentación en base cementicia general, buñado, remate, herrería artística en balcones, puerta de acceso. signific.: Estado Bueno de cons.:</p>	 	<p>Padrón: 6187</p> <p>Protección existente: -</p> <p>Protección propuesta: GPP 3 TP GR</p>	<p>Manzana: 221 Dirección: San José 943 Uso: COM/ADM/HAB Altura: 15 m Autores: Arq G. Vázquez Barriére y R. Ruano Año: 1920 - 1940 Denom.: Edificio Rogberg Elem.: Volumetría, calidad formal y constructiva de fachadas, ornamentación en base cementicia, herrería artística en balcón y puerta de acceso, carpintería en madera. signific.: Estado Regular de cons.:</p>	 	<p>Padrón: 6223</p> <p>Protección existente: -</p> <p>Protección propuesta: GPP 3 TP</p>	<p>Manzana: 222 Dirección: San José 920 Uso: COM/HAB Altura: 24 m Autores: Arqs. A. Ruiz y P. Nadal Año: 1927 Denom.: Edificio Oliver Erin Elem.: Calidad formal y constructiva de fachada, basamento en granito gris pulido, ornamentación en base cementicia general, bow windows, herrería artística en balcones y aberturas. signific.: Estado Bueno de cons.:</p>	 
<p>Padrón: 1398</p> <p>Protección existente: -</p> <p>Protección propuesta: GPP 3 TP</p>	<p>Manzana: 440 Dirección: Dr. Javier Barrios Amorín 1208 Uso: CU Altura: 18 m Autores: sd Año: 1900-1920 Denom.: Colegio Seminario Elem.: Volumetría, calidad formal y constructiva de fachada, terminación de revoque de fachada sin pintar, ornamentación en base cementicia general, escudo, almohadillado y buñado, herrería artística en puerta acceso. signific.: Estado Regular de cons.:</p>	 	<p>Padrón: 6180</p> <p>Protección existente: -</p> <p>Protección propuesta: GPP 3 TP GR</p>	<p>Manzana: 221 Dirección: Convención 1310 Uso: COM/HAB Altura: 15 m Autores: sd Año: 1920 - 1940 Denom.: sd Elem.: Calidad formal y constructiva de fachada, basamento revestido en mármol gris, ornamentación en base cementicia general, almohadillado sobre ochava, balastradas de mármol en remate superior, herrería artística en balcones y aberturas, carpintería en madera. signific.: Estado Bueno de cons.:</p>	 	<p>Padrón: 6214 (asoc. 6215)</p> <p>Protección existente: -</p> <p>Protección propuesta: GPP 3 TP GR</p>	<p>Manzana: 222 Dirección: Wilson Ferreira Aldunate 1271 Uso: ADM Altura: 15 m Autores: sd Año: 1900 - 1920 Denom.: sd Elem.: Volumetría, calidad formal y constructiva de fachada, ornamentación en base cementicia general, almohadillado y buñado de fachada, logia en segundo nivel, herrería artística en aberturas y balcones, carpintería de madera. signific.: Estado Bueno de cons.:</p>	 
<p>Padrón: 6201</p> <p>Protección existente: BID</p> <p>Protección propuesta: GPP 3 GR</p>	<p>Manzana: 221 Dirección: Convención 1332 Uso: ADM Altura: 15 m Autores: Arq. Julián Masquelez Año: 1889 Denom.: M. de Defensa Nacional (ex Caja de Jub. Militares; ex Casa Otero) Elem.: Calidad formal y constructiva, basamento revestido en granito gris y rojo, ornamentación en base cementicia general, terminación de revoque sin pintar imitación piedra, almohadillado, balastradas, remate superior, carpintería en madera. signific.: Estado Bueno de cons.:</p>	 	<p>Padrón: 6222</p> <p>Protección existente: -</p> <p>Protección propuesta: GPP 3 TP</p>	<p>Manzana: 222 Dirección: San José 924 Uso: COM/HAB Altura: 27 m Autores: Arq. Newton Laconich Año: 1942 (P. de C. 69.158) Denom.: San José Palace Elem.: Calidad formal y constructiva de fachada, ornamentación en base cementicia general, basamento revestido en granito negro pulido, herrería artística en balcones, puerta de acceso y letras. signific.: Estado Bueno de cons.:</p>	 	<p>Padrón: 6215 (asoc. 6214)</p> <p>Protección existente: -</p> <p>Protección propuesta: GPP 3 TP GR</p>	<p>Manzana: 222 Dirección: Wilson Ferreira Aldunate 1273 Uso: ADM Altura: 15 m Autores: sd Año: 1900 - 1920 Denom.: sd Elem.: nc signific.: Estado Bueno de cons.:</p>	 



















<p>Padrón: 6216</p> <p>Protección existente: -</p> <p>Protección propuesta: GPP 3 TP GR</p>	<p>Manzana: 222 Dirección: Wilson Ferreira Aldunate 1281 Uso: ADM Altura: 15 m Autores: Arq. Mario Moreau Año: 1920 (P. de C. 62567) Denom.: Consulado General de la República Argentina Elem. Calidad formal y constructiva de fachada, ornamentación en base cementicia general, almohadillado en planta baja, herrería artística en aberturas, carpintería de madera. Estado de cons.: Bueno</p>	 	<p>Padrón: 119144</p> <p>Protección existente: -</p> <p>Protección propuesta: GPP 3 TP GR</p>	<p>Manzana: 223 Dirección: Canelones 917 Uso: HAB Altura: 9 m Autores: Arqs. R. Bello y Alberto Reborati Año: 1927 Denom.: sd Elem. Calidad formal y constructiva de fachada, alero con teja, basamento revestido en granito negro, ornamentación en base cementicia general, cerámicas azules, herrería artística en balcón, ménsulas y aberturas, carpintería de madera, vitrales en aberturas de primer nivel. Estado de cons.: Excelente</p>	 	<p>Padrón: 6389</p> <p>Protección existente: BID</p> <p>Protección propuesta: GPP 3</p>	<p>Manzana: 228 Dirección: San José 979 Uso: COM/HAB Altura: 42 m Autores: Arqs. Julio Etchebarne y Elías Ciurich. García Otero, Butler y Pagani (contratistas) Año: 1934 - 1936 Denom.: Edificio San José / Galería Central Elem. Volumetría, calidad formal y constructiva de fachada, terminación de revoque de fachada sin pintar, carpintería metálica, letras de hierro sobre acceso. Estado de cons.: Regular</p>	 
<p>Padrón: 6234</p> <p>Protección existente: -</p> <p>Protección propuesta: GPP 3</p>	<p>Manzana: 223 Dirección: Convención 1230 Uso: CU Altura: 7 m Autores: Arq. J. Adams (orig). Ing. Ipata (ref.) Año: 1890 (original), 1954 (reforma) Denom.: Sala Verdi. Escuela M. de Música Elem. Calidad formal y constructiva, basamento revestido en granito, terminación de revoque de fachada sin pintar, ornamentación en base cementicia general, buñado de fachada, balastradas cementicias en balcón, herrería artística en balcones y puerta de acceso, carpintería de madera. Estado de cons.: Regular</p>	 	<p>Padrón: 6293</p> <p>Protección existente: -</p> <p>Protección propuesta: GPP 3</p>	<p>Manzana: 225 Dirección: Convención 1150 Uso: COM/HAB Altura: 12 m Autores: Carlos A. Andreatto Año: 1912 Denom.: sd Elem. Volumetría, calidad formal y constructiva de fachada, ornamentación en base cementicia general, buñado de fachada, basamento revestido en granito, herrería artística en balcones, carpintería en madera. Estado de cons.: Bueno</p>	 	<p>Padrón: 6392</p> <p>Protección existente: -</p> <p>Protección propuesta: GPP 3</p>	<p>Manzana: 228 Dirección: San José 965 Uso: COM/CU Altura: 8 m Autores: Arq. Newton Laconich Año: 1951 (P. de C. 35365) Denom.: sd Elem. Calidad formal y constructiva de fachada, basamento revestido en granito rojo, revestimiento de planta alta en ladrillo visto, ornamentación en base cementicia general, voladizo, carpintería metálica Estado de cons.: Regular</p>	 
<p>Padrón: 6254</p> <p>Protección existente: -</p> <p>Protección propuesta: GPP 3 TP GR</p>	<p>Manzana: 223 Dirección: Canelones 921 Uso: COM/HAB Altura: 16 m Autores: Arq. Leopoldo Tosi Año: 1929 (P. de C. 133.650) Denom.: Edificio G. Machado y Sosa Elem. Calidad formal y constructiva de fachada, basamento revestido en mármol gris, ornamentación en base cementicia general, herrería artística en balcones y puerta de acceso, carpintería en madera. Estado de cons.: Regular</p>	 	<p>Padrón: 6329</p> <p>Protección existente: -</p> <p>Protección propuesta: GPP 3</p>	<p>Manzana: 226 Dirección: Durazno 924 Uso: HAB Altura: 12 m Autores: sd Año: 1900 - 1920 Denom.: sd Elem. Calidad formal y constructiva de fachada, ornamentación en base cementicia general, vitrales en aberturas, logia en primer piso, almohadillado de fachada, carpintería en madera. Estado de cons.: Bueno</p>	 	<p>Padrón: 6418</p> <p>Protección existente: -</p> <p>Protección propuesta: GPP 3</p>	<p>Manzana: 230 Dirección: Julio Herrera y Obes 1239 Uso: HAB Altura: 8 m Autores: sd Año: 1880 - 1900 Denom.: sd Elem. Calidad formal y constructiva de fachada, ornamentación en base cementicia general, balastradas, copones, herrería artística en aberturas de sótano, carpintería de madera. Estado de cons.: Regular</p>	 



<p>Padrón: 6436</p> <p>Protección existente: -</p> <p>Protección propuesta: GPP 3 TP</p>	<p>Manzana: 230 Dirección: W. Ferreira Aldunate 1226 Uso: HAB Altura: 18 m Autores: Arq. Acosta y Lara. S. Porro (contr.) Año: 1931 (P. de C. 1.354) Denom.: sd Elem. Calidad formal y constructiva de fachada, basamento revestido en granito gris, ornamentación en base cementicia general, herrería artística en balcones, carpintería de madera. signific.: Estado de cons: Bueno .:</p>	 	<p>Padrón: 6439</p> <p>Protección existente: -</p> <p>Protección propuesta: GPP 3</p> <p>Estado de cons.: Regular</p>	<p>Manzana: 231 Dirección: Wilson Ferreira y Aldunate 1192 Uso: COM/HAB Altura: 10 m Autores: sd Año: 1929 (P. de C. 124.704) Denom.: sd Elem. Volumetría, calidad formal y constructiva de fachada, ornamentación en base cementicia general, herrería artística en balcones y puerta de acceso, carpintería en madera. signific.: Estado de cons.: Regular</p>	 	<p>Padrón: 6586</p> <p>Protección existente: -</p> <p>Protección propuesta: GPP 3</p> <p>Estado de cons.: Bueno</p>	<p>Manzana: 236 Dirección: San José 1010 Uso: COM/HAB Altura: 18 m Autores: Arq. Eusebio A. Perotti Año: 1920 - 1940 Denom.: Edificio San José Elem. Volumetría, calidad formal y constructiva de fachada, basamento revestido en granito, ornamentación en base cementicia general, buñado de fachada, herrería artística en balcones, puerta de acceso y aberturas de sótano, carpintería en madera. signific.: Estado de cons.: Bueno</p>	 
<p>Padrón: 6442</p> <p>Protección existente: -</p> <p>Protección propuesta: GPP 3</p> <p>Estado de cons.: Regular</p>	<p>Manzana: 231 Dirección: Canelones 968 Uso: ADM Altura: 8 m Autores: Dirección de Arquitectura M.O.P Año: 1921 Denom.: Dirección General del Registro Civil Elem. Calidad formal y constructiva de fachada, ornamentación en base cementicia general y letras, almohadillado en planta baja, herrería artística en aberturas de sótano, carpintería en madera. signific.: Estado de cons.: Regular</p>	 	<p>Padrón: 6458</p> <p>Protección existente: -</p> <p>Protección propuesta: GPP 3</p> <p>Estado de cons.: Bueno</p>	<p>Manzana: 231 Dirección: Maldonado 979 Uso: CU/HAB Altura: 12 m Autores: Ing. Adolfo Shaw Año: 1914 (P. de C. 44.588) Denom.: Asociación Uruguaya de Músicos Elem. Volumetría, calidad formal y constructiva de fachada, ornamentación en base cementicia general, almohadillado, balastradas en pretil, herrería artística en balcones, carpintería en madera. signific.: Estado de cons.: Bueno</p>	 	<p>Padrón: 432089B</p> <p>Protección existente: -</p> <p>Protección propuesta: GPP 3 GR</p> <p>Estado de cons.: Regular</p>	<p>Manzana: 236 Dirección: Soriano 1045 Uso: ADM Altura: 11 m Autores: sd Año: 1900 - 1920 Denom.: ANEP CODICEN (ex Vivienda F. Montero) Elem. Volumetría, calidad formal y constructiva de fachada, basamento pétreo, ornamentación en base cementicia general, almohadillado, herrería artística en balcones y aberturas de sótano, carpintería en madera. signific.: Estado de cons.: Regular</p>	 
<p>Padrón: 6443</p> <p>Protección existente: MHN BID</p> <p>Protección propuesta: GPP 3</p> <p>Estado de cons.: Bueno</p>	<p>Manzana: 231 Dirección: Canelones 978 Uso: CU Altura: 9 m Autores: sd Año: 1880 - 1900 Denom.: Casa de Julio Herrera y Obes Elem. Calidad formal y constructiva de fachada, ornamentación en base cementicia general, balastradas en balcones y aberturas, carpintería en madera. signific.: Estado de cons.: Bueno</p>	 	<p>Padrón: 6571</p> <p>Protección existente: -</p> <p>Protección propuesta: GPP 3</p> <p>Estado de cons.: Bueno</p>	<p>Manzana: 235 Dirección: San José 1043 Uso: COM/HAB Altura: 15 m Autores: sd Año: 1920-1940 Denom.: sd Elem. Calidad formal y constructiva de fachadas, basamento revestido en granito, terminación de revoque de fachada sin pintar, ornamentación en base cementicia general, buñado en fachada, herrería artística en balcones, carpintería en madera, relieves. signific.: Estado de cons.: Bueno</p>	 	<p>Padrón: 6673</p> <p>Protección existente: -</p> <p>Protección propuesta: GPP 3</p> <p>Estado de cons.: Bueno</p>	<p>Manzana: 238 Dirección: J. Herrera y Obes 1192 Uso: ADM Altura: 6 m Autores: Arqs. H. Vázquez Rolfi y L. Tortorella Año: 1940-1960 Denom.: Poder Judicial. División Arquitectura Elem. Calidad formal y constructiva de fachada, buñado sobre fachada, basamento revestido en granito negro pulido, revoque de fachada sin pintar, herrería en aberturas, rejas y puerta de acceso. signific.: Estado de cons.: Bueno</p>	 


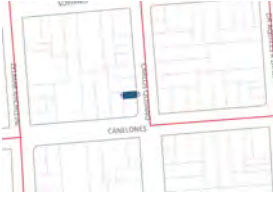
















<p>Padrón: 6614</p> <p>Protección existente: -</p> <p>Protección propuesta: GPP 3</p>	<p>Manzana: 237 Dirección: Soriano 1018 Uso: N Altura: 8 m Autores: sd Año: 1900 - 1920 Denom.: sd Elem. signific.: Calidad formal y constructiva de fachada, basamento revestido en granito negro pulido, ornamentación en base cementicia general, herrería artística en balcones y puerta de acceso, carpintería en madera.</p> <p>Estado de cons.: Bueno</p>	 	<p>Padrón: 6628</p> <p>Protección existente: -</p> <p>Protección propuesta: GPP 3</p>	<p>Manzana: 237 Dirección: Río Negro 1201 esq. Canelones Uso: COM/HAB Altura: 10 m Autores: sd (original), Arqs. Ernesto Kimelman, Ruben Flom y Alberto Graetz (reciclaje) Año: 1902 (original), 1987 (reciclaje) Denom.: sd Elem. signific.: Volumetría, calidad formal y constructiva de fachadas, ornamentación en base cementicia general, remate superior con inscripción numérica, copones, almohadillado, basamento revestido en granito, herrería artística en balcones, carpintería de madera.</p> <p>Estado de cons.: Regular</p>	 	<p>Padrón: 6701</p> <p>Protección existente: BID</p> <p>AP Barrio Sur</p> <p>Protección propuesta: GPP 3 GR</p>	<p>Manzana: 239 Dirección: Durazno 1025 Uso: HAB Altura: 16 m Autores: F. Filiberto (proyectista), Santiago Porro (constructor) Año: 1920 (P. de C. 141.488) Denom.: Palacio Durazno Elem. signific.: Volumetría, calidad formal y constructiva de fachada, basamento revestido en mármol gris, ornamentación en base cementicia general, herrería artística en balcones, carpintería en madera, pavimentos, revestimientos y vitrales en el interior</p> <p>Estado de cons.: Bueno</p>	 
<p>Padrón: 6613</p> <p>Protección existente: -</p> <p>Protección propuesta: GPP 3</p>	<p>Manzana: 237 Dirección: Soriano 1012 Uso: CU Altura: 10 m Autores: sd Año: 1920 - 1940 Denom.: ANEP:Centro de Lenguas Extranjeras Elem. signific.: Calidad formal y constructiva de fachada, basamento revestido en granito negro pulido, ornamentación en base cementicia general, bow window, herrería artística en balcones y aberturas, balastrada en pretil, carpintería en madera.</p> <p>Estado de cons.: Bueno</p>	 	<p>Padrón: 6638</p> <p>Protección existente: -</p> <p>Protección propuesta: GPP 3</p>	<p>Manzana: 237 Dirección: J. Herrera y Obes 1222 Uso: HAB Altura: 9 m Autores: Arqs. Elzeario Boix y H. Terra Arocena Año: 1922 Denom.: sd Elem. signific.: Calidad formal y constructiva de fachada, ornamentación en base cementicia general, bow window, almohadillado en planta baja, herrería artística, carpintería de madera.</p> <p>Estado de cons.: Regular</p>	 	<p>Padrón: 6720</p> <p>Protección existente: AP Barrio Sur</p> <p>Protección propuesta: GPP 3</p>	<p>Manzana: 240 Dirección: Río Negro 1089 Uso: HAB Altura: 11 m Autores: sd Año: 1900 - 1920 Denom.: sd Elem. signific.: Volumetría, calidad formal y constructiva de fachada, ornamentación en base cementicia general, almohadillado en planta baja, herrería artística en balcones y aberturas de sótano, carpintería en madera.</p> <p>Estado de cons.: Regular</p>	 
<p>Padrón: 6641</p> <p>Protección existente: -</p> <p>Protección propuesta: GPP 3</p>	<p>Manzana: 237 Dirección: J. Herrera y Obes 1240 Uso: HAB Altura: 9 m Autores: sd Año: 1900 - 1920 Denom.: sd Elem. signific.: Calidad formal y constructiva de fachada, ornamentación en base cementicia general, buñado, herrería artística en balcón y rejillas de ventilación, basamento revestido en mármol, balastradas de mármol, carpintería de madera.</p> <p>Estado de cons.: Regular</p>	 	<p>Padrón: 6654</p> <p>Protección existente: -</p> <p>Protección propuesta: GPP 3</p>	<p>Manzana: 238 Dirección: Río Negro 1165 Uso: CU Altura: 6 m Autores: sd Año: 1920-1940 Denom.: sd (original), Círculo de Periodistas Deportivos (actual) Elem. signific.: Calidad formal y constructiva de fachada, ornamentación en base cementicia general, almohadillado, basamento revestido en mármol, herrería artística en balcones y aberturas, carpintería de madera.</p> <p>Estado de cons.: Bueno</p>	 	<p>Padrón: 133376</p> <p>Protección existente: -</p> <p>Protección propuesta: GPP 3 GR</p>	<p>Manzana: 300 Dirección: San José 1084 Uso: COM/HAB Altura: 8 m Autores: Arq. Julio Vilamajó, Genaro Pucciarelli, Pedro Carve Año: 1929 Denom.: Vivienda Macellaro Elem. signific.: Calidad formal y constructiva de fachada, ornamentación en base cementicia general, medallones, terminación de revoque de fachada sin pintar imitación piedra, herrería artística en balcones y puerta de acceso, carpintería en madera.</p> <p>Estado de cons.: Regular</p>	 



















<p>Padrón: 133377</p> <p>Protección existente: -</p> <p>Protección propuesta: GPP 3 GR</p>	<p>Manzana: 300 Dirección: San José 1088 Uso: ADM Altura: 12 m Autores: Arq. R. Faget Año: 1929 Denom.: Poder Judicial Elem. Calidad formal y constructiva de fachada, basamento revestido en granito gris, ornamentación en base cementicia general, buñado, balastradas en balcón, terminación de revoque de fachada sin pintar imitación piedra, herrería artística en balcones, carpintería en madera. Estado de cons.: Bueno</p>	 	<p>Padrón: 8059</p> <p>Protección existente: -</p> <p>Protección propuesta: GPP 3</p>	<p>Manzana: 301 Dirección: Río Negro 1212 Uso: COM/HAB Altura: 24 m Autores: Arq. N. Laconich, J. Pasquale (constructor) Año: 1950 (P. de C. 839) Denom.: Palacio Río Negro Elem. Volumetría, calidad formal y constructiva de fachada, basamento revestido en granito negro pulido, ornamentación en base cementicia general, balastradas en balcones, herrería artística en puerta de acceso y letras, carpintería en madera. Estado de cons.: Excelente</p>	 	<p>Padrón: 8085</p> <p>Protección existente: -</p> <p>Protección propuesta: GPP 3 TP</p>	<p>Manzana: 302 Dirección: Paraguay 1173 Uso: COM Altura: 5 m Autores: sd Año: 1880 - 1900 Denom.: sd Elem. Calidad formal y constructiva de fachada, buñado de fachada, herrería artística en aberturas y remate superior, despiece de vidrios en luneta de ventanas, carpintería en madera. Estado de cons.: Bueno</p>	 
<p>Padrón: 8028</p> <p>Protección existente: -</p> <p>Protección propuesta: GPP 3 TP</p>	<p>Manzana: 300 Dirección: Soriano 1255 Uso: COM/HAB Altura: 18 m Autores: sd Año: 1936 (P. de C. 27.753) Denom.: sd Elem. Volumetría, calidad formal y constructiva de fachada, basamento revestido en granito, herrería artística en balcones, carpintería en madera. Estado de cons.: Bueno</p>	 	<p>Padrón: 8094</p> <p>Protección existente: -</p> <p>Protección propuesta: GPP 3</p>	<p>Manzana: 302 Dirección: Río Negro 1180 Uso: CU Altura: 16 m Autores: Arq. De Herrera Año: 1924 (proyecto) Denom.: Ateneo Popular Elem. Volumetría, calidad formal y constructiva de fachada, ornamentación en base cementicia general y letras en cemento, carpintería en madera. Estado de cons.: Regular</p>	 	<p>Padrón: 8097</p> <p>Protección existente: -</p> <p>Protección propuesta: GPP 3 TP</p>	<p>Manzana: 303 Dirección: Maldonado 1064 Uso: ADM Altura: 10 m Autores: Arq. Leopoldo Tosi Año: 1913 Denom.: Vivienda Gardone Elem. Calidad formal y constructiva de fachada, basamento revestido en granito, ornamentación en base cementicia general, balastradas en remate, almohadillado, herrería artística en aberturas y puertas de acceso, carpintería de madera. Estado de cons.: Bueno</p>	 
<p>Padrón: 8047</p> <p>Protección existente: MHN BID</p> <p>Protección propuesta: GPP 3 TP</p>	<p>Manzana: 301 Dirección: Soriano 1090 Uso: CU Altura: 10 m Autores: sd Año: 1880 - 1900 Denom.: Museo Militar (Antiguo Hospital Italiano Umberto I) Elem. Volumetría, calidad formal y constructiva de fachada, ornamentación en base cementicia general, almohadillado de fachada, herrería artística en balcones, carpintería en madera, patio central. Estado de cons.: Excelente</p>	 	<p>Padrón: 8078</p> <p>Protección existente: -</p> <p>Protección propuesta: GPP 3 TP</p>	<p>Manzana: 302 Dirección: Paraguay 1173 Uso: CU Altura: 9 m Autores: Arq. Eusebio A. Perotti Año: 1912 Denom.: Instituto Italiano de Cultura Elem. Calidad formal y constructiva de fachada, ornamentación en base cementicia general, almohadillado de fachada en basamento, herrería artística en aberturas, carpintería en madera. Estado de cons.: Excelente</p>	 	<p>Padrón: 8214</p> <p>Protección existente: -</p> <p>Protección propuesta: GPP 3</p>	<p>Manzana: 308 Dirección: Durazno 1119 Uso: DESOCUPADO (CU) Altura: 12 m Autores: sd Año: 1920 - 1940 Denom.: Ex Sinagoga Elem. Volumetría, calidad formal y constructiva de fachada, alero, ornamentación en base cementicia general, herrería artística en aberturas y puerta de acceso, carpintería metálica, espacialidad interna. Estado de cons.: Malo</p>	 



















<p>Padrón: 8255</p> <p>Protección existente: -</p> <p>Protección propuesta: GPP 3</p>	<p>Manzana: 310 Dirección: Canelones 1136 Uso: CU Altura: 5 m Autores: sd Año: 1900 - 1920 Denom.: sd Elem. signific.: Calidad formal y constructiva de fachada, basamento revestido en granito pulido, ornamentación en base cementicia general, balaustradas en remate superior, herrería artística en balcones y aberturas, carpintería de madera.</p> <p>Estado de cons.: Regular</p>	 	<p>Padrón: 8286</p> <p>Protección existente: -</p> <p>Protección propuesta: GPP 3 GR</p>	<p>Manzana: 311 Dirección: Soriano 1122 Uso: ADM Altura: 10 m Autores: Arqs. Etchebarne, Ciurich y Bomio Año: 1920 - 1940 Denom.: sd Elem. signific.: Calidad formal y constructiva de fachada, basamento revestido en granito negro pulido, ornamentación en base cementicia general, balaustradas en remate superior, herrería artística en balcones y aberturas, carpintería de madera.</p> <p>Estado de cons.: Bueno</p>	 	<p>Padrón: 8327</p> <p>Protección existente: -</p> <p>Protección propuesta: GPP 3 TP</p>	<p>Manzana: 313 Dirección: San José 1109 Uso: COM/DESOCUPADO (HAB) Altura: 12 m Autores: sd Año: c. 1908 Denom.: Palacio Delucchi Elem. signific.: Volumetría, calidad formal y constructiva de fachadas, ornamentación cementicia en base general, buñado, terminación de revoque de fachada sin pintar, revestimientos de superficies horizontales y verticales interiores, escalera principal, espacialidad interior, claraboya, columnas de hierro, carpintería en madera.</p> <p>Estado de cons.: Bueno</p>	 
<p>Padrón: 417240 B</p> <p>Protección existente: -</p> <p>Protección propuesta: GPP 3 TP</p>	<p>Manzana: 310 Dirección: Canelones 1130 Uso: CU Altura: 7 m Autores: Elzeario Boix (original) Arqs. J. Di Pólito y D. Magnone (reforma) Año: 1900 - 1920 (original) 1996 (reforma) Denom.: AGADU Teatro Elem. signific.: Calidad formal y constructiva de fachada, basamento revestido en granito pulido, ornamentación en base cementicia general, balaustradas en remate superior, herrería artística en balcones y aberturas, carpintería de madera.</p> <p>Estado de cons.: Bueno</p>	 	<p>Padrón: 8299</p> <p>Protección existente: -</p> <p>Protección propuesta: GPP 3</p>	<p>Manzana: 311 Dirección: Canelones 1133 Uso: ADM Altura: 12 m Autores: sd (original) Michel Mombrú (reforma) 1900 - 1920 (original) 1992 (reciclaje) Año: Club de empleados del Banco Pan de Azúcar Denom.: Club de empleados del Banco Pan de Azúcar Elem. signific.: Calidad formal y constructiva de fachada, basamento revestido en granito rojo, ornamentación en base cementicia general, balaustradas en balcones, almohadillado en fachada, carpintería de madera.</p> <p>Estado de cons.: Bueno</p>	 	<p>Padrón: 8360 A</p> <p>Protección existente: -</p> <p>Protección propuesta: GPP 3 TP</p>	<p>Manzana: 315 Dirección: Zelmar Michelini 1273 Uso: DESOCUPADO Altura: 15 m Autores: sd Año: 1900 - 1920 Denom.: Circolo Napolitano Elem. signific.: Volumetría, calidad formal y constructiva de fachada, ornamentación en base cementicia general y letras, logias, herrería artística en puerta de acceso.</p> <p>Estado de cons.: Malo</p>	 
<p>Padrón: 8284</p> <p>Protección existente: -</p> <p>Protección propuesta: GPP 3 GR</p>	<p>Manzana: 311 Dirección: Soriano 1132 Uso: ADM Altura: 10 m Autores: Arq. Perotti Año: 1920 Denom.: Fiscalía (ex Vivienda Roubaud) Elem. signific.: Calidad formal y constructiva de fachada, ornamentación en base cementicia general, balaustradas en remate superior, herrería artística en balcones y aberturas, carpintería de madera.</p> <p>Estado de cons.: Bueno</p>	 	<p>Padrón: 8303</p> <p>Protección existente: -</p> <p>Protección propuesta: GPP 3 BID TP</p>	<p>Manzana: 312 Dirección: H. Gutierrez Ruiz 1269 Uso: DESOCUPADO Altura: 24 m Autores: Arq. R. Ruano. Relieve exterior y mural interior José Belloni Año: 1936 (proyecto) 1937 (inauguración) Denom.: Ex Cine Radio City Elem. signific.: Volumetría, calidad formal y constructiva de fachada, alero, trama de pilares esbeltos, ornamentación en base cementicia general, terminación de revoque sin pintar, friso con bajorrelieve escultórico, herrería artística en aberturas y puerta de acceso, espacialidad y obras de arte en el interior.</p> <p>Estado de cons.: Malo</p>	 	<p>Padrón: 8375</p> <p>Protección existente: -</p> <p>Protección propuesta: GPP 3 TP</p>	<p>Manzana: 316 Dirección: H. Gutierrez Ruiz 1240 Uso: ADM Altura: 12 m Autores: Arqs. Vázquez Barriere y Ruano Año: 1920 - 1940 Denom.: Poder Judicial Elem. signific.: Volumetría, calidad formal y constructiva de fachadas, basamento revestido en granito negro pulido, ornamentación en base cementicia general, almohadillado de fachada, herrería artística en balcones, aberturas y puerta de acceso, carpintería en madera.</p> <p>Estado de cons.: Bueno</p>	 















<p>Padrón: 9642</p> <p>Protección existente: -</p> <p>Protección propuesta: GPP 3 TP GR</p>	<p>Manzana: 316 Dirección: Zelmar Michelini 1223 Uso: ADM Altura: 7 m Autores: sd Año: 1920 - 1940 Denom.: sd Elem. Calidad formal y constructiva de fachada, basamento revestido en granito negro, ornamentación en base cementicia general, herrería artística en balcones y aberturas, carpintería de madera. signific.: Estado Bueno de cons.:</p>	 	<p>Padrón: 8389</p> <p>Protección existente: -</p> <p>Protección propuesta: GPP 3 TP GR</p>	<p>Manzana: 316 Dirección: H. Gutierrez Ruiz 1210 Uso: SP Altura: 8 m Autores: Arqs. Leborgne, Barilari y Ferreira. Ings. Gori y Molfino Año: 1920 - 1940 Denom.: Laboratorio del Dr. Leborgne Elem. Calidad formal y constructiva de fachada, alomohadillado de fachada, herrería artística en aberturas. signific.: Estado Bueno de cons.:</p>	 	<p>Padrón: 20182</p> <p>Protección existente: -</p> <p>Protección propuesta: GPP 3 TP GR</p>	<p>Manzana: 317 Dirección: Maldonado 1163 Uso: CU/HAB Altura: 9 m Autores: sd Año: 1900 - 1920 Denom.: sd Elem. Calidad formal y constructiva de fachada, ornamentación en base cementicia general, alomohadillado en planta baja, herrería artística en balcón y aberturas, carpintería en madera. signific.: Estado Regular de cons.:</p>	 
<p>Padrón: 8390</p> <p>Protección existente: -</p> <p>Protección propuesta: GPP 3 TP GR</p>	<p>Manzana: 316 Dirección: H. Gutierrez Ruiz 1214 Uso: HAB Altura: 9 m Autores: sd Año: 1920 - 1940 Denom.: sd Elem. Calidad formal y constructiva de fachada, basamento revestido en granito gris, ornamentación en base cementicia general, herrería artística en balcones y aberturas, carpintería de madera. signific.: Estado Bueno de cons.:</p>	 	<p>Padrón: 8396</p> <p>Protección existente: -</p> <p>Protección propuesta: GPP 3 TP GR</p>	<p>Manzana: 317 Dirección: Canelones 1156 Uso: CU Altura: 20 m Autores: Arq. Victor Rabú Año: 1860 - 1867 Denom.: Iglesia San José y Máximo Kolbe (Conventuales) Elem. Volumetría, calidad formal y constructiva de fachada, ornamentación en base cementicia general, alomohadillado de fachada, carpintería en madera. signific.: Estado Bueno de cons.:</p>	 	<p>Padrón: 20183</p> <p>Protección existente: -</p> <p>Protección propuesta: GPP 3 TP GR</p>	<p>Manzana: 317 Dirección: Maldonado 1165 Uso: ADM/HAB Altura: 10 m Autores: sd Año: 1912 (P. de C. 29.680) Denom.: sd Elem. Calidad formal y constructiva de fachada, basamento revestido en granito, ornamentación en base cementicia general, alomohadillado de fachada, herrería artística en balcón y aberturas, carpintería en madera. signific.: Estado Regular de cons.:</p>	 
<p>Padrón: 4259</p> <p>Protección existente: -</p> <p>Protección propuesta: GPP 3 TP</p>	<p>Manzana: 316 Dirección: Canelones 1777 Uso: sd Altura: 12 m Autores: Arq. A. M. Seguí Año: 1920 - 1940 Denom.: sd Elem. Calidad formal y constructiva de fachada, ornamentación en base cementicia general, alomohadillado de fachada, herrería artística en balcones y puerta de acceso, carpintería de madera. signific.: Estado Regular de cons.:</p>	 	<p>Padrón: 20181</p> <p>Protección existente: -</p> <p>Protección propuesta: GPP 3 TP GR</p>	<p>Manzana: 317 Dirección: Maldonado 1159 Uso: COM/HAB Altura: 11 m Autores: Arq. P. Montero y Cia. Ing. constr. Año: 1912 Denom.: Calidad formal y constructiva de fachada, ornamentación en base cementicia general, terminación de revoque de fachada sin pintar imitación piedra, alomohadillado y buñado de fachada, balaustradas en remate superior, herrería artística en balcones y aberturas, carpintería de madera. Elem. Calidad formal y constructiva de fachada, ornamentación en base cementicia general, terminación de revoque de fachada sin pintar imitación piedra, alomohadillado y buñado de fachada, balaustradas en remate superior, herrería artística en balcones y aberturas, carpintería de madera. signific.: Estado Regular de cons.:</p>	 	<p>Padrón: 20184</p> <p>Protección existente: -</p> <p>Protección propuesta: GPP 3 TP GR</p>	<p>Manzana: 317 Dirección: Maldonado 1169 Uso: DESOCUPADO (HAB) Altura: 9 m Autores: sd Año: 1900 - 1920 Denom.: sd Elem. Calidad formal y constructiva de fachada, ornamentación en base cementicia general, terminación de revoque de fachada sin pintar, alomohadillado de fachada, herrería artística en balcones, aberturas y remate superior, carpintería en madera. signific.: Estado Regular de cons.:</p>	 

<p>Padrón: 20185</p> <p>Protección existente: -</p> <p>Protección propuesta: GPP 3 TP GR</p>	<p>Manzana: 317 Dirección: Maldonado 1183 Uso: HAB Altura: 11 m Autores: sd Año: 1900 - 1920 Denom.: sd Elem. Calidad formal y constructiva de fachada, basamento revestido en granito negro, ornamentación en base cementicia general, buñado de fachada, herrería artística en balcón y aberturas, carpintería en madera. Estado Regular de cons.:</p>	 	<p>Padrón: 8395 A</p> <p>Protección existente: -</p> <p>Protección propuesta: GPP 3 TP GR</p>	<p>Manzana: 317 Dirección: Canelones 1162 Uso: CU Altura: 20 m Autores: sd (original) Arqs. L. De Matteo, G. Orozco y M. Sánchez Mena (reforma) Año: 1850 (original) 1984-1986 (reforma) Denom.: Centro Conventuales – Campanario Elem. Volumetría, calidad formal y signific.: constructiva de fachada, terminación de revoque de fachada sin pintar, herrería artística en aberturas, carpintería de madera. Estado Bueno de cons.:</p>	 	<p>Padrón: 8554</p> <p>Protección existente: MHN BID AP Barrio Sur</p> <p>Protección propuesta: GPP 3</p>	<p>Manzana: 327 Dirección: Durazno 1233 Uso: CU Altura: 10 m Autores: sd (edificio). Arq. J. Vilamajó (mural) Año: sd (edificio) 1930 (mural) Denom.: Ex. gimnasio del Club Atlético Peñarol Elem. Calidad formal y constructiva de fachada, alero, pintura mural. Estado Regular de cons.:</p>	 
<p>Padrón: 20186</p> <p>Protección existente: -</p> <p>Protección propuesta: GPP 3 TP GR</p>	<p>Manzana: 317 Dirección: Maldonado 1187 Uso: COM Altura: 11 m Autores: sd Año: 1900 - 1920 Denom.: sd Elem. Calidad formal y constructiva de fachada, basamento revestido en granito, ornamentación en base cementicia general, buñado de fachada, herrería artística en balcón y aberturas, carpintería en madera. Estado Regular de cons.:</p>	 	<p>Padrón: 8399</p> <p>Protección existente: -</p> <p>Protección propuesta: GPP 3 TP GR</p>	<p>Manzana: 318 Dirección: Maldonado 1170 Uso: ADM Altura: 9 m Autores: sd Año: 1900 - 1920 Denom.: sd Elem. Calidad formal y constructiva de fachada, basamento revestido en granito pulido, ornamentación en base cementicia general, copones, balastradas en remate superior y balcón, herrería artística en aberturas de sótano, carpintería de madera. Estado Regular de cons.:</p>	 	<p>Padrón: 8623 A</p> <p>Protección existente: -</p> <p>Protección propuesta: GPP 3 GR</p>	<p>Manzana: 329 Dirección: Soriano 1230 Uso: ADM Altura: 8 m Autores: sd Año: 1900 - 1920 Denom.: INAU Elem. Calidad formal y constructiva de fachada, basamento revestido en granito rojo, ornamentación en base cementicia general, balastradas en remate superior, herrería artística en aberturas, carpintería de madera. Estado Bueno de cons.:</p>	 
<p>Padrón: 20187</p> <p>Protección existente: -</p> <p>Protección propuesta: GPP 3 TP GR</p>	<p>Manzana: 317 Dirección: Maldonado 1193 Uso: CU Altura: 12 m Autores: sd Año: 1900 - 1920 Denom.: sd Elem. Calidad formal y constructiva de fachada, basamento revestido en granito negro pulido, ornamentación en base cementicia general, buñado de fachada, herrería artística en aberturas, carpintería en madera. Estado Bueno de cons.:</p>	 	<p>Padrón: 8538</p> <p>Protección existente: -</p> <p>Protección propuesta: GPP 3</p>	<p>Manzana: 326 Dirección: Durazno 1242 Uso: ADM Altura: 15 m Autores: sd Año: 1900 - 1920 Denom.: sd Elem. Volumetría, calidad formal y signific.: constructiva de fachada, ornamentación en base cementicia general, almohadillado de fachada, carpintería en madera. Estado Bueno de cons.:</p>	 	<p>Padrón: 8632</p> <p>Protección existente: -</p> <p>Protección propuesta: GPP 3 TP</p>	<p>Manzana: 329 Dirección: Zelmar Michelini 1220 Uso: CU Altura: 15 m Autores: Arqs. J. A. Rius y R. Amargós (original). Arq. A. Cravotto (reforma) Año: 1924 (original) 1980 (reforma) Denom.: Sede Central Universidad CLAEH (ex Vivienda Larena) Elem. Volumetría, calidad formal y signific.: constructiva de fachada, bow window, logia de nivel superior, herrería artística en balcones y aberturas, carpintería en madera, vitrales, carpintería y elementos ornamentales en el interior. Estado Regular de cons.:</p>	 

<p>Padrón: 169095</p> <p>Protección existente: -</p> <p>Protección propuesta: GPP 3 TP GR</p>	<p>Manzana: 329 Dirección: Carlos Quijano 1213 Uso: HAB Altura: 20 m Autores: Arqs. Isola y Armas Año: 1939 (P. de C.50.852) Denom.: sd Elem. signific.: Volumetría, calidad formal y constructiva de fachada, revestimiento de planta baja en mármol gris, almohadillado.</p> <p>Estado de cons.: Regular</p>	 	<p>Padrón: 8640</p> <p>Protección existente: -</p> <p>Protección propuesta: GPP 3 TP</p> <p>Estado de cons.: Bueno</p>	<p>Manzana: 330 Dirección: Soriano 1249 Uso: COM/HAB Altura: 23 m Autores: Arqs. J. Vásquez Varela y D. Rocco Año: 1930 (P. de C. 138.555) Denom.: Edificio Mateau Elem. signific.: Volumetría, calidad formal y constructiva de fachada, basamento revestido en granito, ornamentación en base cementicia general, herrería artística en balcones, aberturas de sótano y puerta de acceso, bow window, carpintería de madera.</p> <p>Estado de cons.: Bueno</p>	 	<p>Padrón: 8654</p> <p>Protección existente: -</p> <p>Protección propuesta: GPP 3 TP</p> <p>Estado de cons.: Regular</p>	<p>Manzana: 330 Dirección: Zelmar Michelini 1260 Uso: COM/HAB Altura: 16 m Autores: sd Año: 1920 - 1940 Denom.: sd Elem. signific.: Volumetría, calidad formal y constructiva de fachada, alero, ornamentación en base cementicia general, conjunto escultórico en cornisa, herrería artística en balcones.</p> <p>Estado de cons.: Regular</p>	 
<p>Padrón: 8633</p> <p>Protección existente: -</p> <p>Protección propuesta: GPP 3 TP</p>	<p>Manzana: 330 Dirección: Zelmar Michelini 1252 Uso: HAB Altura: 16 m Autores: Arq. Surraco Ing. Topolansky Año: 1924 (P. de C. 94.842) Denom.: sd Elem. signific.: Calidad formal y constructiva de fachada, ornamentación en base cementicia general, herrería artística en balcón, carpintería de madera.</p> <p>Estado de cons.: Bueno</p>	 	<p>Padrón: 8652</p> <p>Protección existente: -</p> <p>Protección propuesta: GPP 3 TP</p> <p>Estado de cons.: Bueno</p>	<p>Manzana: 330 Dirección: Zelmar Michelini 1274 Uso: COM/HAB Altura: 30 m Autores: Arq. O. Ariasi Año: 1959 (P. de C. 76.492) Denom.: Edificio Cuareim Elem. signific.: Volumetría, calidad formal y constructiva de fachada, carpintería de hierro.</p> <p>Estado de cons.: Bueno</p>	 	<p>Padrón: 8655</p> <p>Protección existente: BID</p> <p>Protección propuesta: GPP 3 TP</p> <p>Estado de cons.: Regular</p>	<p>Manzana: 331 Dirección: Zelmar Michelini 1326 Uso: CU Altura: 12 m Autores: Arq. - Ing. Francisco Lasala (responsable técnico) Año: 1936 Denom.: Cine Teatro Metro Elem. signific.: Volumetría, calidad formal y constructiva de fachada, ornamentación en base cementicia general, almohadillado en fachada, carpintería en madera.</p> <p>Estado de cons.: Regular</p>	 
<p>Padrón: 8636 B</p> <p>Protección existente: -</p> <p>Protección propuesta: GPP 3 BID</p>	<p>Manzana: 330 Dirección: Soriano 1227 Uso: CU Altura: 20 m Autores: Arqs. Jorge Bisogno, Federico Daners, Felicia Gilboa, Carlos Reverdito, Hugo Rodríguez Año: 1960 Denom.: Centro de Protección de Choferes Elem. signific.: Volumetría, calidad formal y constructiva de fachada, espacialidad del acceso, planta libre.</p> <p>Estado de cons.: Regular</p>	 	<p>Padrón: 8653</p> <p>Protección existente: -</p> <p>Protección propuesta: GPP 3 TP</p> <p>Estado de cons.: Excelente</p>	<p>Manzana: 330 Dirección: Zelmar Michelini 1266 Uso: CU Altura: 18 m Autores: Arq. Leopoldo Tosi Año: 1914 Denom.: Ex Vivienda Velazco Gallego Elem. signific.: Calidad formal y constructiva de fachada, ornamentación en base cementicia general, mansarda, almohadillado en planta baja, herrería artística en balcones y aberturas, carpintería de madera.</p> <p>Estado de cons.: Excelente</p>	 	<p>Padrón: 8664</p> <p>Protección existente: MHN BID</p> <p>Protección propuesta: GPP 3</p> <p>Estado de cons.: Regular</p>	<p>Manzana: 331 Dirección: Carlos Quijano 1323 Uso: ADM Altura: 10 m Autores: Arq. J. Vilamajó. P. Moncaut (contr.). Mural J. de Bikandi y M. Pérsico Año: 1944 Denom.: Jefatura de Policía de Mdeo, ex Anexo Confitería Americana Elem. signific.: Calidad formal y constructiva de fachada, revestimiento cerámico, prisma revestido con mural cerámico en acceso, celosías metálicas, carpintería metálica, elementos ornamentales en el interior.</p> <p>Estado de cons.: Regular</p>	 

<p>Padrón: 8690</p> <p>Protección existente: -</p> <p>Protección propuesta: GPP 3 TP</p>	<p>Manzana: 332 Dirección: Carlos Quijano 1308 Uso: SP Altura: 20 m Autores: sd Año: 1940 (inauguración) Denom.: Jefatura de Policía de Mdeo. Ex Palacio del Departamento Central Elem.: Volumetría, calidad formal y constructiva de fachada, terminación de revoque de fachada sin pintar, almohadillado sobre basamento y puerta de acceso, herrería en balcones y aberturas de sótano, carpintería en madera. signific.: Estado Bueno de cons.:</p>	 	<p>Padrón: 8700</p> <p>Protección existente: -</p> <p>Protección propuesta: GPP 3 TP</p> <p>Estado de cons.:</p>	<p>Manzana: 333 Dirección: San José 1294 Uso: ADM Altura: 9 m Autores: Arqs. Elzeario Boix y H.Terra Arocena Año: 1920 - 1940 Denom.: sd Elem.: Calidad formal y constructiva de fachada, ornamentación en base cementicia general, medallones, almohadillado en planta baja, herrería artística en balcones y aberturas, carpintería en madera. signific.: Estado Bueno de cons.:</p>	 	<p>Padrón: 8728</p> <p>Protección existente: -</p> <p>Protección propuesta: GPP 3 TP GR</p> <p>Estado de cons.:</p>	<p>Manzana: 334 Dirección: Soriano 1258 Uso: COM/HAB Altura: 13 m Autores: Arq. H. Maag Año: 1926 (P. de C. 110.188) Denom.: sd Elem.: Calidad formal y constructiva de fachada, ornamentación en base cementicia general, herrería artística en balcones y puerta de acceso, carpintería de madera. signific.: Estado Bueno de cons.:</p>	 
<p>Padrón: 8696</p> <p>Protección existente: -</p> <p>Protección propuesta: GPP 3 TP</p> <p>Estado de cons.:</p>	<p>Manzana: 333 Dirección: Carlos Quijano 1290 Uso: COM/HAB Altura: 16 m Autores: Arqs. Ruiz, Nadal y Galfetti Año: 1912 (P. de C. 32.832) Denom.: sd Elem.: Volumetría, calidad formal y constructiva de fachadas, revestimiento con plaquetas de mármol, ornamentación en base cementicia general, almohadillado, balaustradas en remate superior, herrería artística en balcones y aberturas de sótano. signific.: Estado Bueno de cons.:</p>	 	<p>Padrón: 8946</p> <p>Protección existente: -</p> <p>Protección propuesta: GPP 3 TP GR</p> <p>Estado de cons.:</p>	<p>Manzana: 333 Dirección: Carlos Quijano 1264 Uso: CU Altura: 8 m Autores: Arqs. Ruiz y Nadal Año: 1927 Denom.: ANDEBU - ex Vivienda Barrella Elem.: Calidad formal y constructiva de fachada, basamento revestido en granito rojo pulido, ornamentación en base cementicia general, balaustradas de granito en balcones, herrería artística en puerta de acceso, abertura de sótano y remate superior, carpintería de madera. signific.: Estado Bueno de cons.:</p>	 	<p>Padrón: 8745</p> <p>Protección existente: -</p> <p>Protección propuesta: GPP 3 TP</p> <p>Estado de cons.:</p>	<p>Manzana: 334 Dirección: Canelones 1291 Uso: SP Altura: 12 m Autores: sd Año: 1900 - 1920 Denom.: sd Elem.: Calidad formal y constructiva de fachada, ornamentación en base cementicia general, balaustradas sobre balcón, herrería artística en balcones de planta baja, carpintería de madera signific.: Estado Bueno de cons.:</p>	 
<p>Padrón: 8698</p> <p>Protección existente: -</p> <p>Protección propuesta: GPP 3 TP</p> <p>Estado de cons.:</p>	<p>Manzana: 333 Dirección: San José 1266 Uso: COM/HAB Altura: 10 m Autores: sd Año: 1920 - 1940 Denom.: sd Elem.: Calidad formal y constructiva de fachada, ornamentación en base cementicia, bow window, herrería artística en balcones y aberturas, carpintería en madera. signific.: Estado Regular de cons.:</p>	 	<p>Padrón: 8727</p> <p>Protección existente: -</p> <p>Protección propuesta: GPP 3 TP GR</p> <p>Estado de cons.:</p>	<p>Manzana: 334 Dirección: Carlos Quijano 1246 Uso: COM/HAB Altura: 14 m Autores: sd Año: 1900 - 1920 Denom.: sd Elem.: Volumetría, calidad formal y constructiva de fachada, basamento revestido en granito y piedra, ornamentación en base cementicia general, revoque texturado, herrería artística en balcones, aberturas de sótano y puerta de acceso, bow window, vitrales, carpintería de madera. signific.: Estado Regular de cons.:</p>	 	<p>Padrón: 8747</p> <p>Protección existente: -</p> <p>Protección propuesta: GPP 3 TP</p> <p>Estado de cons.:</p>	<p>Manzana: 334 Dirección: Canelones 1277 Uso: DESOCUPADO (HAB) Altura: 10 m Autores: sd Año: 1920 - 1940 Denom.: sd Elem.: Calidad formal y constructiva de fachada, ornamentación en base cementicia general, almohadillado de fachada, balaustradas en remate superior, carpintería de madera. signific.: Estado Regular de cons.:</p>	 

<p>Padrón: 8792</p> <p>Protección existente: -</p> <p>Protección propuesta: GPP 3 TP</p>	<p>Manzana: 336 Dirección: Maldonado 1276 Uso: ADM Altura: 6 m Autores: sd Año: 1900 - 1920 Denom.: sd Elem. signific.: Calidad formal y constructiva de fachada, basamento revestido en granito y marmol, ornamentación en base cementicia general, almohadillado y buñado de fachada, herrería artística en aberturas de sótano, balaustradas en balcones y remate superior, carpintería de madera.</p> <p>Estado de cons.: Bueno</p>	 	<p>Padrón: 9058</p> <p>Protección existente: -</p> <p>Protección propuesta: GPP 3 GR</p>	<p>Manzana: 348 Dirección: Ejido 1245 Uso: COM/ADM/CU/HAB Altura: 15 m Autores: sd Año: 1925 (P. de C. 100.944) Elem. signific.: Volumetría, calidad formal y constructiva de fachada, basamento revestido en granito rojo, ornamentación en base cementicia general, almohadillado en planta baja, herrería artística en balcones, carpintería de madera.</p> <p>Estado de cons.: Bueno</p>	 	<p>Padrón: 9074</p> <p>Protección existente: -</p> <p>Protección propuesta: GPP 3</p>	<p>Manzana: 349 Dirección: Soriano 1335 Uso: ADM Altura: 10 m Autores: Arq. L. O. Nunes Año: 1920 - 1940 Denom.: sd Elem. signific.: Calidad formal y constructiva de fachada, basamento revestido en granito negro pulido, ornamentación en base cementicia general, herrería en balcones y puerta de acceso, bow window, carpintería en madera.</p> <p>Estado de cons.: Bueno</p>	 
<p>Padrón: 9020</p> <p>Protección existente: -</p> <p>Protección propuesta: GPP 3</p>	<p>Manzana: 347 Dirección: Maldonado 1331 Uso: ADM Altura: 10 m Autores: sd Año: 1900 - 1920 Denom.: sd Elem. signific.: Calidad formal y constructiva de fachada, basamento revestido en granito gris, ornamentación en base cementicia general, buñado de fachada, herrería artística en balcones y aberturas, carpintería de madera.</p> <p>Estado de cons.: Bueno</p>	 	<p>Padrón: 9059</p> <p>Protección existente: -</p> <p>Protección propuesta: GPP 3 GR</p>	<p>Manzana: 348 Dirección: Soriano 1342 Uso: CU Altura: 12 m Autores: sd Año: 1900 - 1920 Denom.: sd Elem. signific.: Volumetría, calidad formal y constructiva de fachada, ornamentación en base cementicia general, balaustradas en balcón y remate superior, almohadillado en planta baja y buñado en planta alta, herrería artística en balcones, y aberturas, carpintería de madera.</p> <p>Estado de cons.: Bueno</p>	 	<p>Padrón: 9505</p> <p>Protección existente: -</p> <p>Protección propuesta: GPP 3 GR</p>	<p>Manzana: 367 Dirección: Durazno 1413 Uso: HAB Altura: 12 m Autores: sd Año: 1900 - 1920 Denom.: sd Elem. signific.: Calidad formal y constructiva de fachada, ornamentación en base cementicia general, balaustradas de mármol en balcones, herrería artística en balcones, carpintería en madera.</p> <p>Estado de cons.: Bueno</p>	 
<p>Padrón: 9050</p> <p>Protección existente: BID</p> <p>Protección propuesta: GPP 3 TP</p>	<p>Manzana: 348 Dirección: Canelones 1323 Uso: COM/HAB Altura: 32 m Autores: Arq. Vázquez Echeveste Año: 1937 (P. de C. 34.658) Denom.: Palacio Siri Elem. signific.: Volumetría, calidad formal y constructiva de fachada, basamento revestido en granito, herrería de balcones, puertas de acceso, letras en hierro sobre puertas de acceso.</p> <p>Estado de cons.: Bueno</p>	 	<p>Padrón: 9064</p> <p>Protección existente: -</p> <p>Protección propuesta: GPP 3</p>	<p>Manzana: 348 Dirección: Soriano 1318 Uso: HAB Altura: 8 m Autores: Arqs. Vilamajó y Azzarini Año: 1921 Denom.: Ex Vivienda Muñoz Silva Elem. signific.: Calidad formal y constructiva de fachada, ornamentación en base cementicia general, balaustradas en remate superior, herrería artística en balcones y aberturas.</p> <p>Estado de cons.: Bueno</p>	 	<p>Padrón: 9506</p> <p>Protección existente: -</p> <p>Protección propuesta: GPP 3 GR</p>	<p>Manzana: 367 Dirección: Durazno 1407 Uso: HAB Altura: 12 m Autores: sd Año: 1900 - 1920 Denom.: sd Elem. signific.: Calidad formal y constructiva de fachada, basamento revestido en mármol gris, ornamentación en base cementicia general, balaustradas de mármol en balcones, herrería artística en balcones, carpintería en madera.</p> <p>Estado de cons.: Regular</p>	 

<p>Padrón: 9535</p> <p>Protección existente: BID</p> <p>Protección propuesta: GPP 3</p>	<p>Manzana: 369 Dirección: Soriano 1432 Uso: ADM Altura: 20 m Autores: Arqs. Nelson Bayardo y Miguel Bellini Año: 1951 (concurso) 1954 - 1957 (construcción) Denom.: Ex. Cooperativa Municipal de Consumo Elem. signific.: Volumetría, calidad formal y constructiva de fachada, voladizos, baranda primer nivel, carpintería en hierro. Estado de cons.: Bueno</p>	 	<p>Padrón: 3281</p> <p>Protección existente: -</p> <p>Protección propuesta: GPP 3 TP</p>	<p>Manzana: 371 Dirección: San José 1415 Uso: COM/HAB Altura: 9 m Autores: Arqs. Azzarini y Scasso Año: 1921 Denom.: Vivienda Pucciarelli Rovelli Elem. signific.: Calidad formal y constructiva de fachada, basamento revestido en granito rojo, ornamentación en base cementicia general, esgrafiado en niveles superiores, herrería artística en balcones y aberturas, carpintería de madera. Estado de cons.: Bueno</p>	 	<p>Padrón: 1301</p> <p>Protección existente: -</p> <p>Protección propuesta: GPP 3</p>	<p>Manzana: 433 Dirección: Dr. Javier Barrios Amorim 1274 Uso: HAB Altura: 14 m Autores: sd Año: 1927 (P. de C. 114.497) Denom.: sd Elem. signific.: Volumetría, calidad formal y constructiva de fachada, basamento revestido en granito negro, ornamentación en base cementicia general, medallones, herrería artística en balcones y aberturas, carpintería en madera. Estado de cons.: Bueno</p>	 
<p>Padrón: 9557</p> <p>Protección existente: -</p> <p>Protección propuesta: GPP 3 TP</p>	<p>Manzana: 370 Dirección: Soriano 1414-1418 Uso: ADM Altura: 9 m Autores: sd Año: 1901 (fecha aparece en fachada) Denom.: sd Elem. signific.: Calidad formal y constructiva de la fachada. Ornamentación en base cementicia general, buñado, balaustradas, carpintería en madera de puertas, herrería artística en puertas y ventanas. En interior: escalera principal, pavimento y vitral bajo claraboya del patio principal Estado de cons.: Bueno</p>	 	<p>Padrón: 3282</p> <p>Protección existente: -</p> <p>Protección propuesta: GPP 3 TP</p>	<p>Manzana: 371 Dirección: San José 1409 Uso: COM/HAB Altura: 9 m Autores: Arqs. Azzarini y Scasso Año: 1921 (P. de C. 71.558) Denom.: sd Elem. signific.: Calidad formal y constructiva de fachada, basamento revestido en granito negro, ornamentación en base cementicia general, almohadillado, esgrafiado en niveles superiores, herrería artística en balcones y aberturas, carpintería de madera. Estado de cons.: Bueno</p>	 	<p>Padrón: 1397</p> <p>Protección existente: -</p> <p>Protección propuesta: GPP 3 TP</p>	<p>Manzana: 440 Dirección: Soriano 1452 Uso: CU Altura: 16 m Autores: J. Tosi. Vincenzo Sorbi (frescos interiores) Año: 1887 Denom.: Parroquia del Sagrado Corazón Colegio Seminario Elem. signific.: Volumetría, calidad formal y constructiva, campanario, cúpulas de remate, ornamentación en base cementicia general, terminación de revoque sin pintar, almohadillado, herrería artística en rejas, despiece de aberturas, vitrales, carpintería de madera interior y exterior, espacialidad y ornamentación interior, revestimientos de superficies horizontales y verticales interiores, frescos interiores sobre bóveda de cañón y pechinas. Estado de cons.: Regular</p>	 
<p>Padrón: 9574</p> <p>Protección existente: -</p> <p>Protección propuesta: GPP 3 TP GR</p>	<p>Manzana: 370 Dirección: Santiago de Chile 1276 Uso: COM/HAB Altura: 19 m Autores: Arqs. Gonzalo Vázquez Barriére y Rafael Ruano Año: 1929 (P. de C. 128.559) Denom.: Edificio Vázquez Barriére y Ruano Elem. signific.: Volumetría, calidad formal y constructiva de fachada, herrería artística en balcones y aberturas, carpintería en hierro. Estado de cons.: Regular</p>	 	<p>Padrón: 9586</p> <p>Protección existente: BID</p> <p>Protección propuesta: GPP 3 TP</p>	<p>Manzana: 371 Dirección: Santiago de Chile 1304 Uso: HAB Altura: 22 m Autores: Arqs. J. Vilamajó, G. Pucciarelli, P. Carve Año: 1925 (P. de C. 101.960) Denom.: Palacio Santa Lucía Elem. signific.: Volumetría, calidad formal y constructiva de fachada, terminación de revoque de fachada sin pintar, ornamentación en base cementicia, bajorrelieves y elementos escultóricos, herrería artística en balcones y aberturas, carpintería en madera. Estado de cons.: Bueno</p>	